








REPUBLIKA HRVATSKA
BJELOVARSKO - BILOGORSKA ŽUPANIJA







IZMJENE I DOPUNE PROSTORNG PLANA ŽUPANIJE

2. ADMINISTRATIVNA SJEDIŠTA I RAZVRSTAJ
DRŽAVNIH I ŽUPANIJSKIH CESTA

MJ 1: 300 000

TUMAČ PLANSKOG ZNAKOVLJA :

-  GRANICA ŽUPANIJE
-  GRANICA GRADA / OPĆINE
-  ŽUPANIJSKO SJEDIŠTE
-  GRADSKO SJEDIŠTE
-  OPĆINSKO SJEDIŠTE

-  BRZE CESTE (planirano)
-  BRZE CESTE U ISTRAŽIVANJU
-  ALTERNATIVNE TRASE
-  OSTALE DRŽAVNE CESTE
-  OSTALE DRŽAVNE CESTE (planirano)
-  ŽUPANIJSKE CESTE

