

TUMAČ PLANSKOG ZNAKOVLJA

GRANICE

-  GRANICA ŽUPANIJE
-  GRANICA OPĆINE
-  GRANICA NASELJA

UVJETI KORIŠTENJA

PODRUČJA POSEBNIH UVJETA KORIŠTENJA
postojeće / planirano

Ekološka mreža (NATURA 2000)



PODRUČJA OČUVANJA ZNAČAJNA ZA PTICE

Kulturna dobra

zaštićeno / predloženo za zaštitu

Sakralna graditeljska baština



SAKRALNA GRADEVINA

Pojedinačna nepokretna kulturna dobra



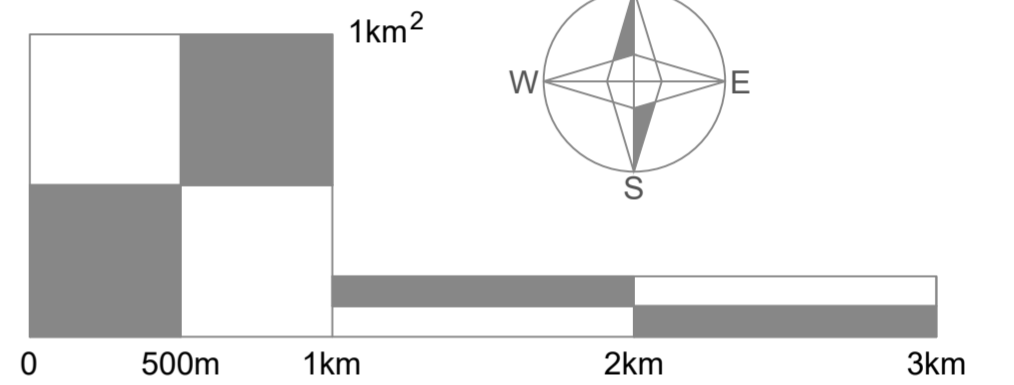
PROSTORNA MEĐA KULTURNOG DOBRA

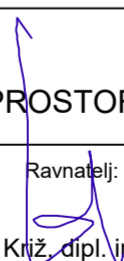

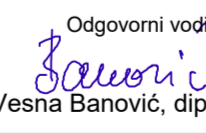

Dobra (lokalni značaj)

Arheološki lokaliteti i zone



ARHEOLOŠKI LOKALITET ZONA



Županija: BJELOVARSKO-BILOGORSKA ŽUPANIJA		Općina: OPĆINA ZRINSKI TOPOLOVAC	
Naziv prostornog plana: II. IZMJENE I DOPUNE PROSTORNOG PLANA UREĐENJA OPĆINE ZRINSKI TOPOLOVAC			
Naziv kartografskog prikaza: UVJETI KORIŠTENJA I ZAŠTITE PROSTORA Uvjeti korištenja prostora			
Broj kartografskog prikaza: 3.1		Mjerilo kartografskog prikaza: 1 : 25 000	
Odluka o izradi II. izmjena i dopuna Prostornog plana uređenja Općine Zrinski Topolovac: "Službeni glasnik Općine Zrinski Topolovac" broj 1/22		Odluka o donošenju II. izmjena i dopuna Prostornog plana uređenja Općine Zrinski Topolovac: "Službeni glasnik Općine Zrinski Topolovac" broj _/	
Javna rasprava je objavljena: u listu "24 SATA" od __. __. 2021. godine		Javni uvid je održan: od __. __. 2021. godine	
Odgovorna osoba za provođenje javne rasprave: Antonija Kanešić Ivković, struč.spec.ing.agr.			
Mišljenje prema članku 107. Zakona o prostornom uređenju ("Narodne novine" broj 153/13, 65/17, 114/18, 39/19 i 98/19): temeljem članka 107. stavka 4. se ne privlađa			
Pravna osoba koja je izradila nacrt prijedloga plana: ZAVOD ZA PROSTORNO UREĐENJE BJELOVARSKO-BILOGORSKE ŽUPANIJE			
Ravnatelj:  Saša Križ, dipl. ing. arh.		 m.p.	
Odgovorni voditelj:  Vesna Banović, dipl. ing. arh.		 VESNA BANOVIĆ dipl.ing.arh. OVLAŠTENI ARHITEKTICA URBANISTICA m.p. A-U 137	
Saša Križ, dipl. ing. arh. Vesna Banović, dipl. ing. arh. Damir Lihter, dipl. ing. građ. Igor Pavičić, dipl. ing. šum.		Stručni tim u izradi nacrta prijedloga plana: Dragica Bajsjić, mag. ing. arh. Goran Kepčija, mag. geog. Alenka Bašić	
Predsjednik općinskog vijeća: Ivan Frankol		m.p.	
Istovjetnost ovog prostornog plana s izvornikom:			
Antonija Kanešić Ivković, struč.spec.ing.agr.		m.p.	

PRIJEDLOG