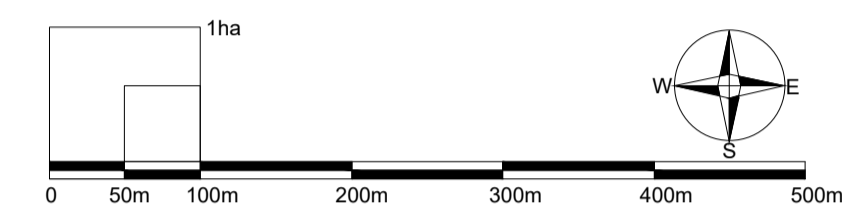




- TUMAČ PLANSKOG ZNAKOVLJA**  
**GRANICA GRADEVINSKOG PODRUČJA NASELJA**  
 — IZGRAĐENI DIO  
 GRANICA IZDVOJENOG GRADEVINSKOG PODRUČJA IZVAN NASELJA  
 - - - IZGRAĐENI DIO  
**NAMJENA GRADEVINSKOG PODRUČJA**  
 MJEŠOVITA NAMJENA  
 pretežito poljoprivredna gospodarstva  
 GROBLJA



Županija: <b>BJELOVARSKO-BILOGORSKA ŽUPANIJA</b>	Grad: <b>GRAD DARUVAR</b>
Naziv prostornog plana: <b>IV. IZMJENE I DOPUNE PROSTORNOG PLANA UREĐENJA GRADA DARUVARA</b>	
Naziv kartografskog prikaza: <b>GRADEVINSKO PODRUČJE NASELJE LIPOVAC MAJUR</b>	
Broj kartografskog prikaza: <b>4.6</b>	Mjerilo kartografskog prikaza: <b>1 : 5 000</b>
Odluka o izradi IV. izmjena i dopuna Prostornog plana uređenja Grada Daruvara: "Službeni glasnik Grada Daruvara" broj 2/22	Odluka o donošenju IV. izmjena i dopuna Prostornog plana uređenja Grada Daruvara: "Službeni glasnik Grada Daruvara" broj _/22
Javna rasprava je objavljena: u listu " " od _._.2022. godine	Javni uvid je održan: od _._. do _._.2022. godine
Odgovorna osoba za provođenje javne rasprave:  Danica Cetin Pajer, struč. spec. oec.	  m.p.
Mišljenje prema članku 107. Zakona o prostornom uređenju ("Narodne novine" broj 153/13, 65/17, 114/18, 39/19 i 98/19):  <b>temeljem članka 107. stavka 4. se ne pribavlja</b>	
Pravna osoba koja je izradila nacrt prijedloga plana: <b>ZAVOD ZA PROSTORNO UREĐENJE BJELOVARSKO-BILOGORSKE ŽUPANIJE</b>	
Ravnatelj: Saša Križ, dipl. ing. arh.	 m.p.
Odgovorni voditelj: <i>Bajsic</i> Dragica Bajsic, mag. ing. arch.	 <b>DRAGICA BAJSIĆ</b> mag. ing. arch. CVLAŠTENA ARHITEKTICA URBANISTICA m.p. A-U 551
Stručni tim u izradi nacrtu prijedloga plana: Saša Križ, dipl. ing. arh. Vesna Banović, dipl. ing. arh. Damir Lihter, dipl. ing. građ. Igor Pavičić, dipl. ing. šum.	Dragica Bajsic, mag. ing. arch. Goran Kepčija, mag. geog. Alenka Bašić
Predsjednik Gradskog vijeća:  Ivor Kovačko	m.p.
Istovjetnost ovog prostornog plana s izvornikom objavljena:  Danica Cetin Pajer, struč. spec. oec.	<b>PRIJEDLOG</b> m.p.