












REPUBLIKA HRVATSKA  
BJELOVARSKO - BILOGORSKA ŽUPANIJA







IZMJENE I DOPUNE PROSTORNOG PLANA ŽUPANIJE

3. SUSTAV SREDIŠNJIH NASELJA  
I RAZVOJNIH SREDIŠTA

MJ 1: 300 000

TUMAČ PLANSKOG ZNAKOVLJA :

-  GRANICA ŽUPANIJE
-  GRANICA GRADA / OPĆINE
-  VEĆE REGIONALNO SREDIŠTE
-  REGIONALNO SREDIŠTE
-  PODRUČNO SREDIŠTE
-  VEĆE LOKALNO SREDIŠTE
-  MANJE LOKALNO SREDIŠTE
-  POTENCIJALNO SREDIŠTE  
i središnje naselje koje ima umanjn značaj,  
jer se veći dio središnjih funkcija nalazi u značajnijem središtu
-  OSTALA NASELJA

-  BRZE CESTE (planirano)
-  BRZE CESTE U ISTRAŽIVANJU
-  ALTERNATIVNE TRASE
-  OSTALE DRŽAVNE CESTE
-  OSTALE DRŽAVNE CESTE (planirano)
-  ŽUPANIJSKE CESTE

