




TUMAČ PLANSKOG ZNAKOVLJA





GRANICE

-  GRANICA ŽUPANIJE
-  GRANICA OPĆINE
-  GRANICA NASELJA


UVJETI KORIŠTENJA

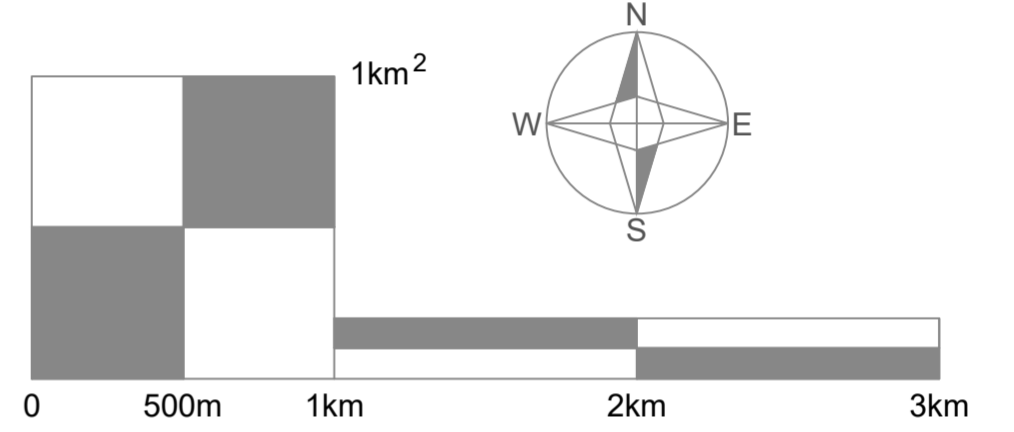
PODRUČJA POSEBNIH OGRANIČENJA U KORIŠTENJU  
postojeće / planirano

Tlo

-  PODRUČJE NAJVEĆEG INTENZITETA POTRESA
-  SEIZMOTEKTONSKI AKTIVNO PODRUČJE
-  PRETEŽITO NESTABILNO PODRUČJE
-  ISTRAŽNI PROSTOR MINERALNE SIROVINE - ENERGETSKE (ugljkovodici)

Vode

-  VODOTOK - PLANIRANA VRSTA VODE



|   |  |
|---|--|
| Županija:<br><b>BJELOVARSKO-BILOGORSKA<br/>ŽUPANIJA</b> | Općina:<br><b>OPĆINA<br/>ZRINSKI TOPOLOVAC</b> |
|---|--|

|   |  |
|---|--|
| Naziv prostornog plana:<br><b>II. IZMJENE I DOPUNE<br/>PROSTORNOG PLANA UREĐENJA OPĆINE ZRINSKI TOPOLOVAC</b> |  |
|---|--|

|   |  |
|---|--|
| Naziv kartografskog prikaza:<br><b>UVJETI KORIŠTENJA I ZAŠTITE PROSTORA</b><br>Uvjeti korištenja prostora i područja primjene posebnih mjera uređenja i zaštite |  |
|---|--|

|   |   |
|---|---|
| Broj kartografskog prikaza:<br><b>3.2</b> | Mjerilo kartografskog prikaza:<br><b>1 : 25 000</b> |
|---|---|


|   |  |
|---|--|
| Odluka o izradi<br>II. izmjena i dopuna Prostornog plana uređenja<br>Općine Zrinski Topolovac:<br>"Službeni glasnik Općine Zrinski Topolovac" broj 1/22 | Odluka o donošenju<br>II. izmjena i dopuna Prostornog plana uređenja<br>Općine Zrinski Topolovac:<br>"Službeni glasnik Općine Zrinski Topolovac" broj _/ _ |
|---|--|



|   |  |
|---|--|
| Javna rasprava je objavljena:<br>u listu "24 SATA" od __.2021. godine | Javni uvid je održan:<br>od __. do __.2021. godine |
|---|--|

|  |      |
|--|------|
| Odgovorna osoba za provođenje javne rasprave:<br>Antonija Kanešić Ivković, struč.spec.ing.agr. | m.p. |
|--|------|

|   |
|---|
| Mišljenje prema članku 107. Zakona o prostornom uređenju ("Narodne novine" broj 153/13, 65/17, 114/18, 39/19 i 98/19):<br><b>temeljem članka 107. stavka 4. se ne pribavlja</b> |
|---|

|   |  |
|---|--|
| Pravna osoba koja je izradila nacrt prijedloga plana:<br><b>ZAVOD ZA PROSTORNO UREĐENJE BJELOVARSKO-BILOGORSKE ŽUPANIJE</b> |  |
|---|--|

|  |   |
|--|---|
| Ravnatelj:<br>Saša Križ, dipl. ing. arh. | <br>m.p. |
|--|---|

|  |  |
|--|--|
| Odgovorni voditelj:<br><br>Vesna Banović, dipl. ing. arh. | <br><b>VESNA BANOVIĆ</b><br>dipl.ing.arh.<br>OVLAŠTENARHITEKTICA<br>URBANISTICA m.p.<br>A-U 137 |
|--|--|

|  |   |
|--|---|
| Stručni tim u izradi nacrta prijedloga plana:<br>Saša Križ, dipl. ing. arh.<br>Vesna Banović, dipl. ing. arh.<br>Damir Lihter, dipl. ing. građ.<br>Igor Pavičić, dipl. ing. šum. | Dragica Bajsić, mag. ing. arh.<br>Goran Kepčija, mag. geog.<br>Alenka Bašić |
|--|---|

|   |      |
|---|------|
| Predsjednik općinskog vijeća:<br>Ivan Frankol | m.p. |
|---|------|

|   |      |
|---|------|
| Istovjetnost ovog prostornog plana s izvornim dijelom:<br>Antonija Kanešić Ivković, struč.spec.ing.agr. | m.p. |
|---|------|

**PRIJEDLOG**