





REPUBLIKA HRVATSKA
 BJELOVARSKO - BILOGORSKA ŽUPANIJA
PROSTORNI PLAN
 BJELOVARSKO-BILOGORSKE ŽUPANIJE
 VI. IZMJENE I DOPUNE

Prilog 1.2.2. uz kartograf 1. Korištenje i namjena prostora/površina

MJ 1: 25 000

TUMAČ PLANSKOG ZNAKOVLJA

postojeće / planirano

-  SOLARNA ELEKTRANA
-  VRIJEDNO POLJOPRIVREDNO OBRADIVO TLO
-  OSTALA POLJOPRIVREDNA OBRADIVA TLA
-  OSTALO POLJOPRIVREDNO TLO, ŠUME I ŠUMSKO ZEMLJIŠTE

