



REPUBLIKA HRVATSKA
 BJELOVARSKO - BILOGORSKA ŽUPANIJA

PROSTORNI PLAN
 BJELOVARSKO-BILOGORSKE ŽUPANIJE
 VI. IZMJENE I DOPUNE











Prilog 2.b.4. uz kartograf 2.b Infrastrukturni sustavi - Energetski sustav

SOLARNA ELEKTRANA ČAZMA

MJ 1: 25 000

TUMAČ PLANSKOG ZNAKOVLJA

postojeće/planirano

-  SOLARNA ELEKTRANA ČAZMA
-  SOLARNA ELEKTRANA
-  POTENCIJALNE LOKACIJE ZA SOLARNE ELEKTRANE
-   TS 110/10 (20) kV
-  TS 110/35 kV (alternativna)
-   TS 35 kV
-  DALEKOVID / KABEL 110 kV
-  DALEKOVID 35 kV

KONAČNI PRIJEDLOG

