




REPUBLIKA HRVATSKA
 BJELOVARSKO - BILOGORSKA ŽUPANIJA
**PROSTORNI PLAN
 BJELOVARSKO-BILOGORSKE ŽUPANIJE
 VI. IZMJENE I DOPUNE**

Prilog 1.1. uz kartograf 1. Korištenje i namjena prostora/površina
 AKUMULACIJA BRŠLJANICA - ROGOŽA

MJ 1: 25 000

TUMAČ PLANSKOG ZNAKOVLJA

-  GRANICA ŽUPANIJE
-  VODNE POVRŠINE PLANIRANE
-  MAKSIMALNA PLANIRANA POVRŠINA ZAHVATA

KONAČNI PRIJEDLOG

