





TUMAČ PLANSKOG ZNAKOVLJA :

-  GRANICA ŽUPANIJE
-  GRANICA GRADA / OPĆINE
-  ŽUPANIJSKO SJEDIŠTE
-  GRADSKO SJEDIŠTE



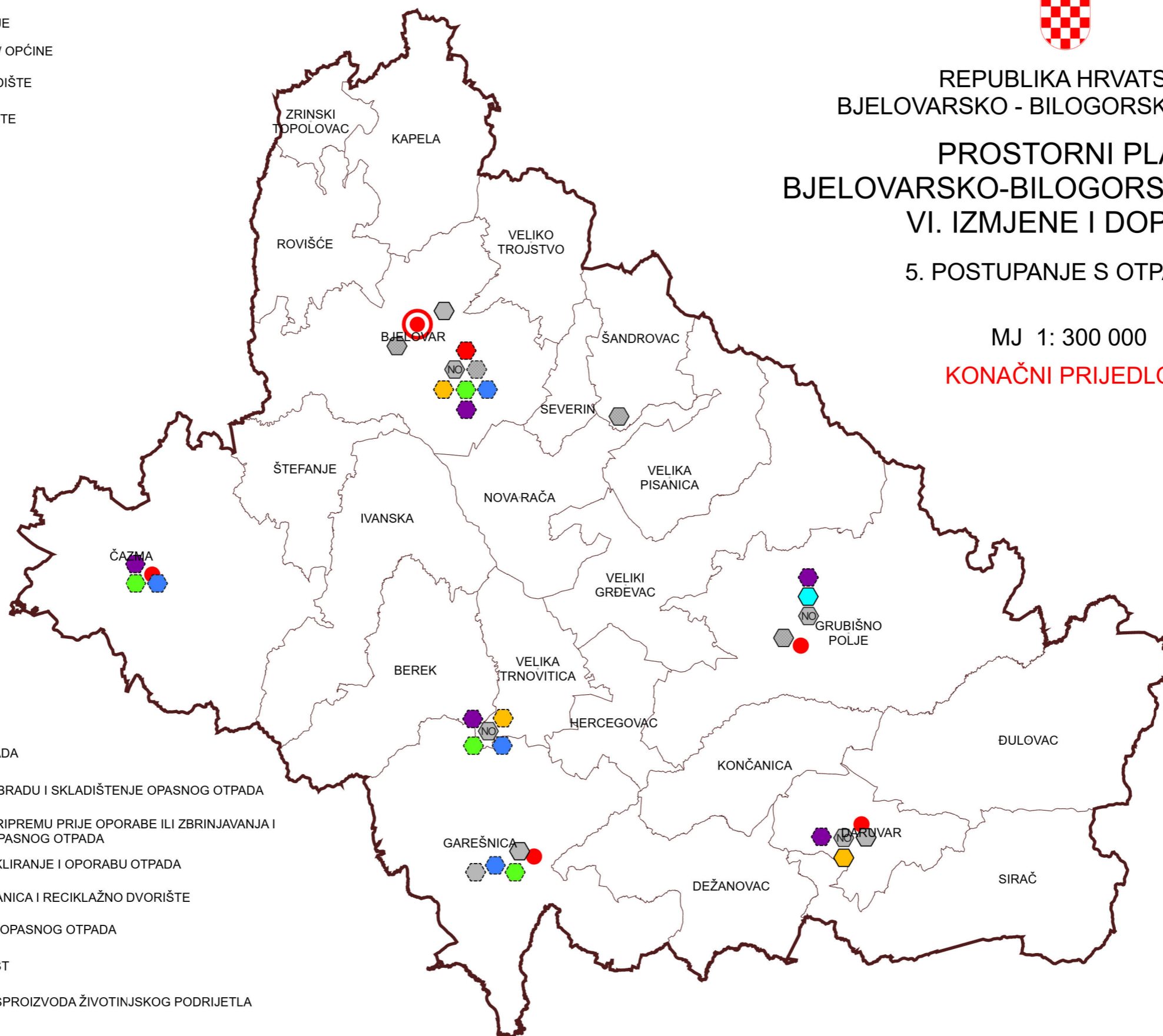
REPUBLIKA HRVATSKA
 BJELOVARSKO - BILOGORSKA ŽUPANIJA

PROSTORNI PLAN
 BJELOVARSKO-BILOGORSKE ŽUPANIJE
 VI. IZMJENE I DOPUNE

5. POSTUPANJE S OTPADOM












MJ 1: 300 000

KONAČNI PRIJEDLOG



postojeće / planirano

OBRADA, SKLADIŠTENJE I ODLAGANJE OTPADA

-   GRAĐEVINA ZA OBRADU I SKLADIŠTENJE OPASNOG OTPADA
-   GRAĐEVINA ZA PRIPREMU PRIJE OPORABE ILI ZBRINJAVANJA I SKLADIŠTENJE OPASNOG OTPADA
-  CENTAR ZA RECIKLIRANJE I OPORABU OTPADA
-  PRETOVARNA STANICA I RECIKLAŽNO DVORIŠTE
-  ODLAGALIŠTE NEOPASNOG OTPADA
-  KAZETA ZA AZBEST
-  SABIRALIŠTE NUSPROIZVODA ŽIVOTINJSKOG PODRIJETLA
-  SORTIRNICA
-  KOMPOSTANA