

TUMAČ PLANSKOG ZNAKOVLJA :

-  GRANICA ŽUPANIJE
-  GRANICA GRADA / OPĆINE
-  VODOTOK
-  ŽUPANIJSKO SJEDIŠTE
-  GRADSKO SJEDIŠTE



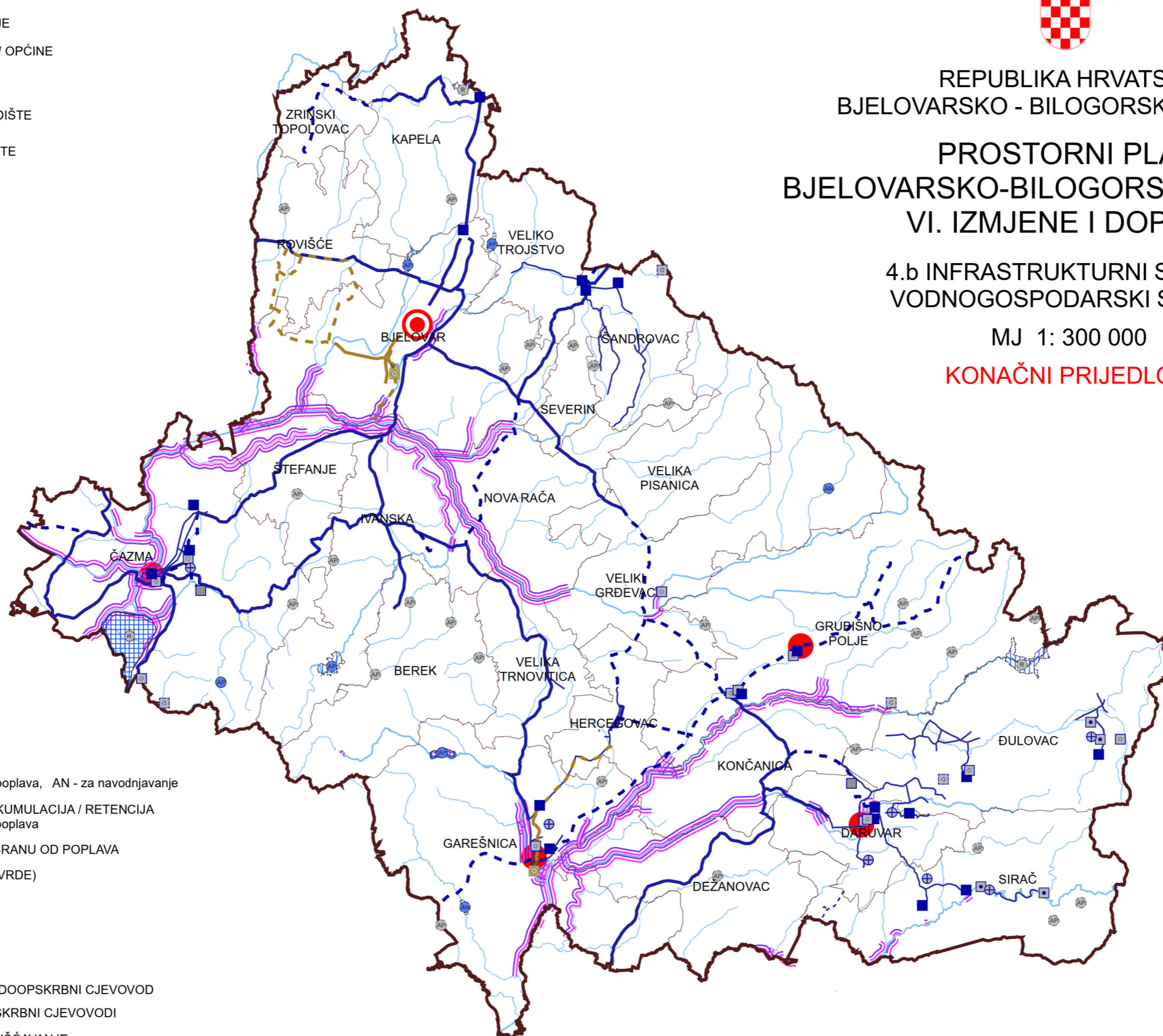
REPUBLIKA HRVATSKA  
BJELOVARSKO - BILOGORSKA ŽUPANIJA

PROSTORNI PLAN  
BJELOVARSKO-BILOGORSKE ŽUPANIJE  
VI. IZMJENE I DOPUNE























4.b INFRASTRUKTURNI SUSTAVI  
VODNOGOSPODARSKI SUSTAV

MJ 1: 300 000

**KONAČNI PRIJEDLOG**



postojeće / planirano

-   AKUMULACIJA  
AP - za obranu od poplava, AN - za navodnjavanje
-  POTENCIJALNA AKUMULACIJA / RETENCIJA  
AP - za obranu od poplava
-   RETENCIJA ZA OBRANU OD POPLAVA
-   NASIP (OBALOUTVRDE)
-   VODOCRPILIŠTE
-   VODOZAHVAT
-   VODOSPREMA
-   CRPNA STANICA
-   MAGISTRALNI VODOOPSKRBNI CJEVOVOD
-   OSTALI VODOOPSKRBNI CJEVOVODI
-  UREĐAJ ZA PROČIŠĆAVANJE  
mehanički - M, biološki - B
-   GLAVNI ODVODNI KANAL