





TUMAČ PLANSKOG ZNAKOVLJA :

-  GRANICA ŽUPANIJE
-  GRANICA GRADA / OPĆINE
-  ŽUPANIJSKO SJEDIŠTE
-  GRADSKO SJEDIŠTE



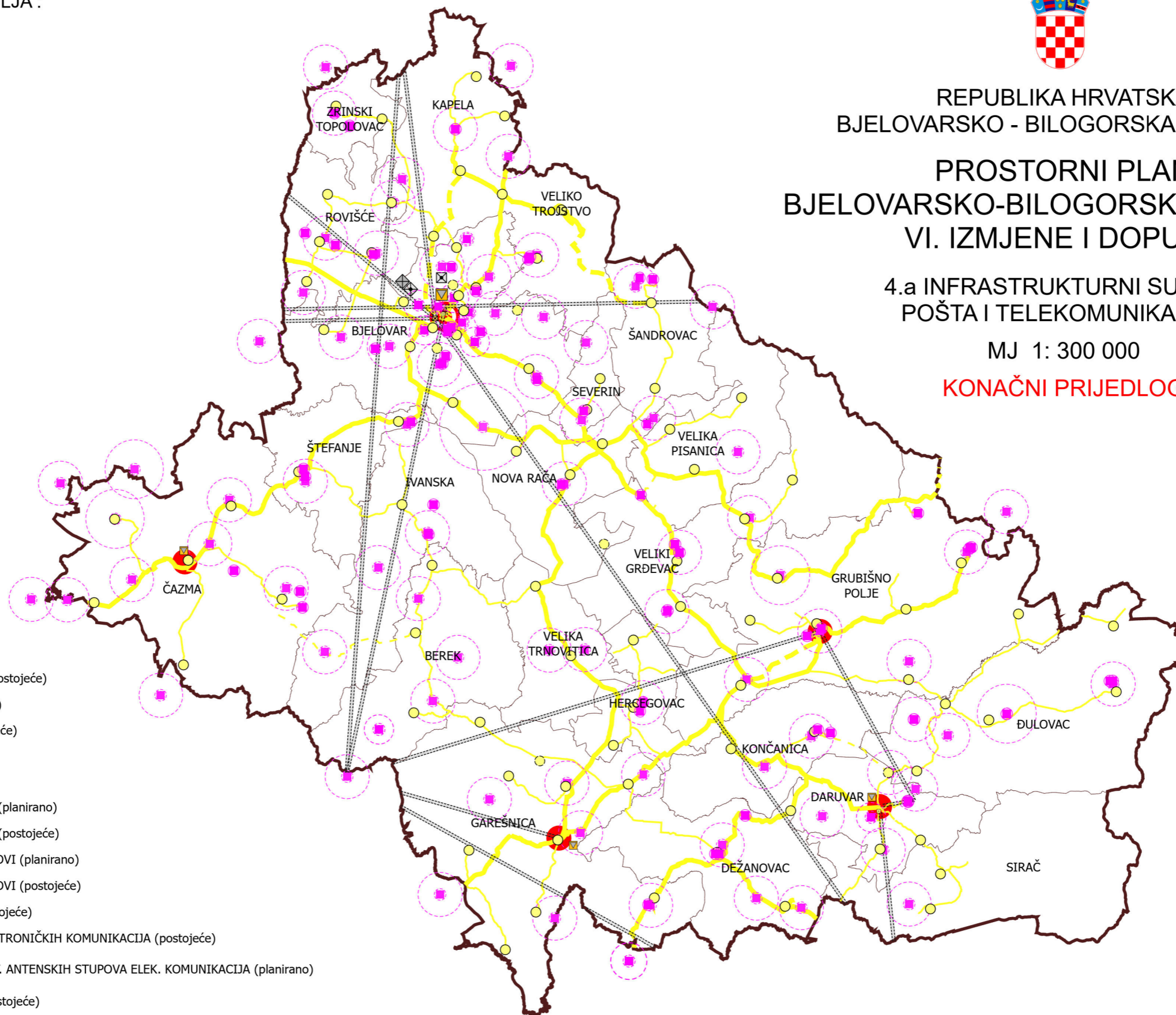
REPUBLIKA HRVATSKA
 BJELOVARSKO - BILOGORSKA ŽUPANIJA












PROSTORNI PLAN
 BJELOVARSKO-BILOGORSKE ŽUPANIJE
 VI. IZMJENE I DOPUNE

4.a INFRASTRUKTURNI SUSTAVI
 POŠTA I TELEKOMUNIKACIJE

MJ 1: 300 000

KONAČNI PRIJEDLOG



-  GLAVNI POŠTANSKI CENTAR (postojeće)
-  POŠTANSKI CENTAR (postojeće)
-  TRANZITNA CENTRALA (postojeće)
-  MJESNA CENTRALA (planirano)
-  MJESNA CENTRALA (postojeće)
-  KORISNIČKI I SPOJNI VODOVI (planirano)
-  KORISNIČKI I SPOJNI VODOVI (postojeće)
-  MAGISTRALNI PODZEMNI VODOVI (planirano)
-  MAGISTRALNI PODZEMNI VODOVI (postojeće)
-  RADIO RELEJNA POSTAJA (postojeće)
-  SAMOST. ANTENSKI STUP ELEKTRONIČKIH KOMUNIKACIJA (postojeće)
-  PODRUČJE SMJEŠTAJA SAMOST. ANTENSKIH STUPOVA ELEK. KOMUNIKACIJA (planirano)
-  VEĆA POSTAJA RADIO I TV (postojeće)
-  RADIJSKI KORIDORI (postojeće)
-  KTV GLAVNA POSTAJA (postojeće)
-  KTV PRIJEMNI ANTENSKI SUSTAV (postojeće)