










TUMAČ PLANSKOG ZNAKOVLJA :

-  GRANICA ŽUPANIJE
-  GRANICA GRADA / OPĆINE
-  VEĆE REGIONALNO SREDIŠTE
-  REGIONALNO SREDIŠTE
-  PODRUČNO SREDIŠTE
-  VEĆE LOKALNO SREDIŠTE
-  MANJE LOKALNO SREDIŠTE
-  POTENCIJALNO SREDIŠTE
i središnje naselje koje ima umanjen značaj, jer se veći dio središnjih funkcija nalazi u značajnijem središtu
-  OSTALA NASELJA


















REPUBLIKA HRVATSKA
BJELOVARSKO - BILOGORSKA ŽUPANIJA

PROSTORNI PLAN
BJELOVARSKO-BILOGORSKE ŽUPANIJE
VI. IZMJENE I DOPUNE

3. SUSTAV SREDIŠNJIH NASELJA
I RAZVOJNIH SREDIŠTA

MJ 1: 300 000

KONAČNI PRIJEDLOG

-  BRZA CESTA (planirano)
-  OSTALE DRŽAVNE CESTE (postojeće)
-  OSTALE DRŽAVNE CESTE (planirano)
-  OSTALE DRŽAVNE CESTE (u istraživanju)
-  OSTALE DRŽAVNE CESTE (alternativna trasa)
-  ŽUPANIJSKE CESTE (postojeće)
-  ŽUPANIJSKE CESTE (planirano)
-  ŽUPANIJSKE CESTE (moguća ili alternativna trasa)
-  NERAZVRSTANA CESTA ŽUPANIJSKOG ZNAČAJA (postojeće)
-  NERAZVRSTANA CESTA ŽUPANIJSKOG ZNAČAJA (planirano)
-  LOKALNE CESTE (postojeće)
-  LOKALNE CESTE (planirano)
-  BIKLISTIČKA RUTA DRŽAVNOG ZNAČAJA (planirano)
-  BIKLISTIČKA RUTA PODRUČNOG (REGIONALNOG) ZNAČAJA (planirano)
-  RASKRIŽJE CESTA U DVIJE RAZINE (planirano)

