

TUMAČ PLANSKOG ZNAKOVLJA :

-  GRANICA ŽUPANIJE
-  GRANICA GRADA / OPĆINE
-  ŽUPANIJSKO SJEDIŠTE
-  GRADSKO SJEDIŠTE

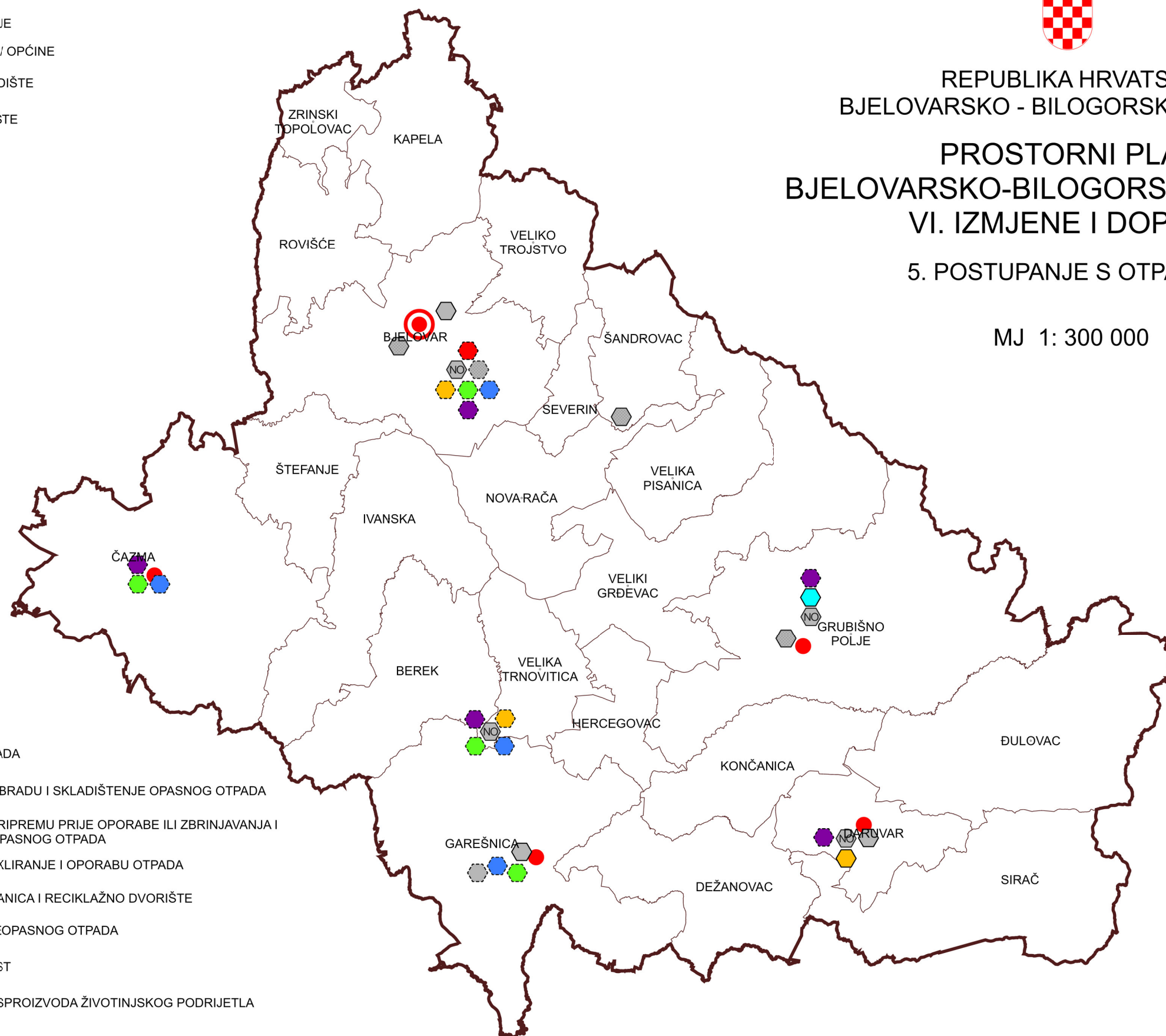


REPUBLIKA HRVATSKA  
 BJELOVARSKO - BILOGORSKA ŽUPANIJA

PROSTORNI PLAN  
 BJELOVARSKO-BILOGORSKE ŽUPANIJE  
 VI. IZMJENE I DOPUNE















5. POSTUPANJE S OTPADOM

MJ 1: 300 000



postojeće / planirano

OBRADA, SKLADIŠTENJE I ODLAGANJE OTPADA

-   GRAĐEVINA ZA OBRADU I SKLADIŠTENJE OPASNOG OTPADA
-   GRAĐEVINA ZA PRIPREMU PRIJE OPORABE ILI ZBRINJAVANJA I SKLADIŠTENJE OPASNOG OTPADA
-  CENTAR ZA RECIKLIRANJE I OPORABU OTPADA
-  PRETOVARNA STANICA I RECIKLAŽNO DVORIŠTE
-   ODLAGALIŠTE NEOPASNOG OTPADA
-   KAZETA ZA AZBEST
-   SABIRALIŠTE NUSPROIZVODA ŽIVOTINJSKOG PODRIJETLA
-  SORTIRNICA
-  KOMPOSTANA