

TUMAČ PLANSKOG ZNAKOVLJA :

-  GRANICA ŽUPANIJE
-  GRANICA GRADA / OPĆINE
-  VODOTOK
-  ŽUPANIJSKO SJEDIŠTE
-  GRADSKO SJEDIŠTE



REPUBLIKA HRVATSKA
 BJELOVARSKO - BILOGORSKA ŽUPANIJA












PROSTORNI PLAN
 BJELOVARSKO-BILOGORSKE ŽUPANIJE
 VI. IZMJENE I DOPUNE

4.c INFRASTRUKTURNI SUSTAVI
 VODNOGOSPODARSKI SUSTAV

MJ 1: 300 000



postojeće / planirano

-  AKUMULACIJA
 AP - za obranu od poplava, AN - za navodnjavanje
-  POTENCIJALNA AKUMULACIJA / RETENCIJA
 AP - za obranu od poplava
-  RETENCIJA ZA OBRANU OD POPLAVA
-  NASIP (OBALOUTVRDE)
-  VODOCRPILIŠTE
-  VODOZAHVAT
-  VODOSPREMA
-  CRPNA STANICA
-  MAGISTRALNI VODOOPSKRBNI CJEVOVOD
-  OSTALI VODOOPSKRBNI CJEVOVODI
-  UREĐAJ ZA PROČIŠĆAVANJE
 mehanički - M, biološki - B
- GLAVNI ODVODNI KANAL