

TUMAČ PLANSKOG ZNAKOVLJA :

-  GRANICA ŽUPANIJE
-  GRANICA GRADA / OPĆINE
-  ŽUPANIJSKO SJEDIŠTE
-  GRADSKO SJEDIŠTE
-  OPĆINSKO SJEDIŠTE

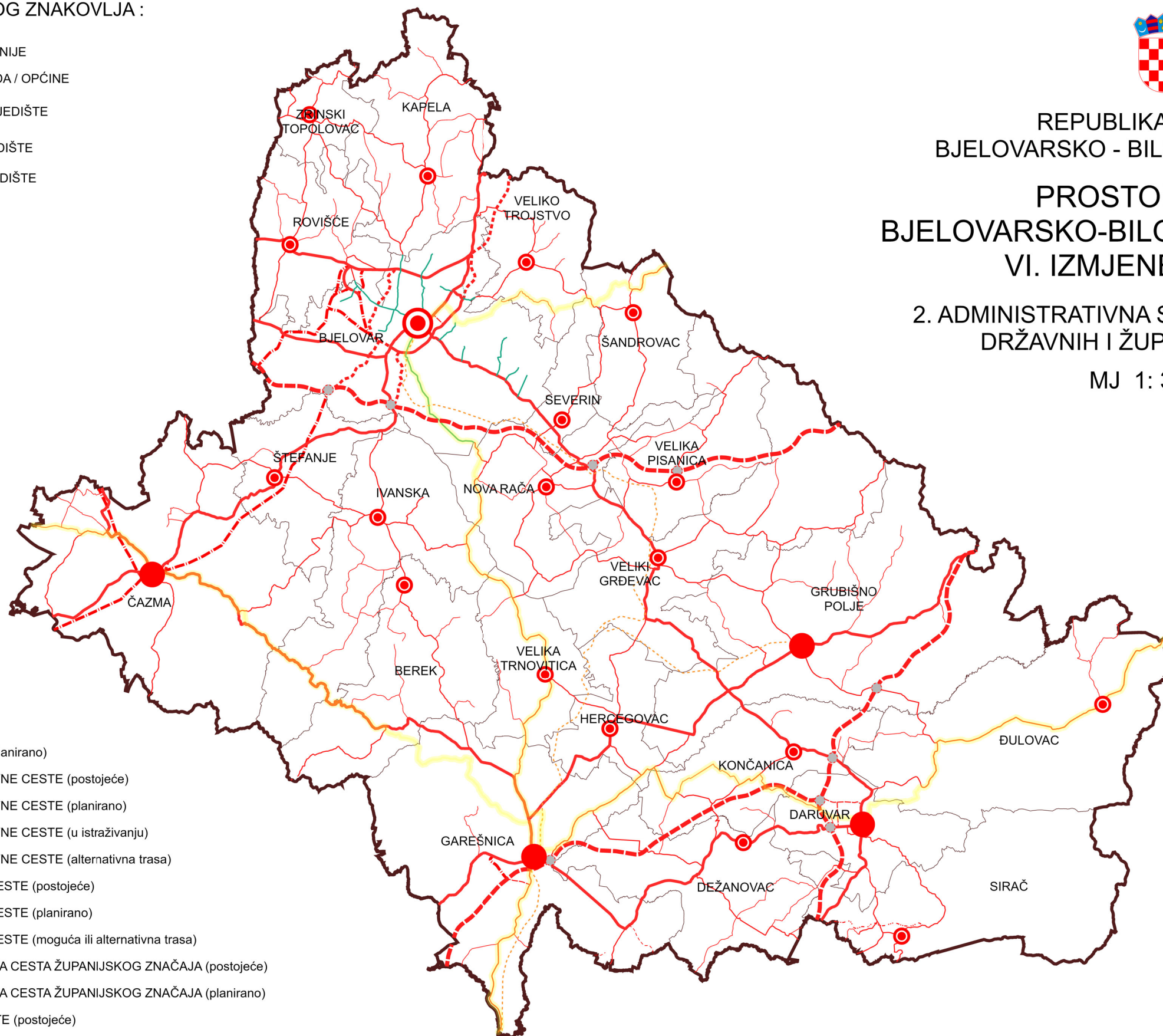

















REPUBLIKA HRVATSKA
 BJELOVARSKO - BILOGORSKA ŽUPANIJA

PROSTORNI PLAN
 BJELOVARSKO-BILOGORSKE ŽUPANIJE
 VI. IZMJENE I DOPUNE

2. ADMINISTRATIVNA SJEDIŠTA I RAZVRSTAJ
 DRŽAVNIH I ŽUPANIJSKIH CESTA

MJ 1: 300 000



-  BRZA CESTA (planirano)
-  OSTALE DRŽAVNE CESTE (postojeće)
-  OSTALE DRŽAVNE CESTE (planirano)
-  OSTALE DRŽAVNE CESTE (u istraživanju)
-  OSTALE DRŽAVNE CESTE (alternativna trasa)
-  ŽUPANIJSKE CESTE (postojeće)
-  ŽUPANIJSKE CESTE (planirano)
-  ŽUPANIJSKE CESTE (moguća ili alternativna trasa)
-  NERAZVRSTANA CESTA ŽUPANIJSKOG ZNAČAJA (postojeće)
-  NERAZVRSTANA CESTA ŽUPANIJSKOG ZNAČAJA (planirano)
-  LOKALNE CESTE (postojeće)
-  LOKALNE CESTE (planirano)
-  BIKIKLISTIČKA RUTA DRŽAVNOG ZNAČAJA (planirano)
-  BIKIKLISTIČKA RUTA PODRUČNOG (REGIONALNOG) ZNAČAJA (planirano)
-  RASKRIŽJE CESTA U DVIJE RAZINE (planirano)