

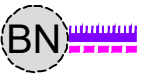



REPUBLIKA HRVATSKA
 BJELOVARSKO - BILOGORSKA ŽUPANIJA
**PROSTORNI PLAN
 BJELOVARSKO-BILOGORSKE ŽUPANIJE
 VI. IZMJENE I DOPUNE**

Prilog 2.c.1. uz kartograf 2.c Infrastrukturni sustavi - Vodnogospodarski sustav i otpad
AKUMULACIJA BRŠLJANICA - ROGOŽA

MJ 1: 25 000

TUMAČ PLANSKOG ZNAKOVLJA

-  GRANICA ŽUPANIJE
-  AKUMULACIJA (AN - za navodnjavanje) PLANIRANA
-  BRANA (BN - nasuta) PLANIRANA
-  MAKSIMALNA PLANIRANA POVRŠINA ZAHVATA

PRIJEDLOG

