







 REPUBLIKA HRVATSKA
 BJELOVARSKO - BILOGORSKA ŽUPANIJA
PROSTORNI PLAN
 BJELOVARSKO-BILOGORSKE ŽUPANIJE
 VI. IZMJENE I DOPUNE
 Prilog 1.2 uz kartograf 1. Korištenje i namjena prostora/površina
GRAĐEVINSKO PODRUČJE
NASELJE VELIKA PISANICA - južni dio
UGOSTITELJSKO-TURISTIČKI CENTAR KUKAVICA
 MJ 1: 25 000

TUMAČ PLANSKOG ZNAKOVLJA

- | | |
|---------------------------------------------------------------------------------------|-------------------------------------------------------------------------------------|
| postojeće / planirano | GRANICA ŽUPANIJE |
|  |  |
|  | UGOSTITELJSKO TURISTIČKA NAMJENA |
|  | T4 - seoski turizam, T5 - izletnički turizam |
|  | OSTALE CESTE KOJE NISU JAVNE |

PRIJEDLOG

