
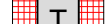

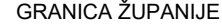

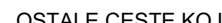



 REPUBLIKA HRVATSKA
 BJELOVARSKO - BILOGORSKA ŽUPANIJA
PROSTORNI PLAN
 BJELOVARSKO-BILOGORSKE ŽUPANIJE
 VI. IZMJENE I DOPUNE
 Prilog 1.2 uz kartograf 1. Korištenje i namjena prostora/površina
GRAĐEVINSKO PODRUČJE
NASELJE VELIKA PISANICA - južni dio
UGOSTITELJSKO-TURISTIČKI CENTAR KUKAVICA
 MJ 1: 25 000

TUMAČ PLANSKOG ZNAKOVLJA

- | | |
|--|---|
| <p>postojeće / planirano</p> <ul style="list-style-type: none">  GRANICA ŽUPANIJE  UGOSTITELJSKO TURISTIČKA NAMJENA
T4 - seoski turizam, T5 - izletnički turizam  OSTALE CESTE KOJE NISU JAVNE | <ul style="list-style-type: none">  GRANICA ŽUPANIJE  UGOSTITELJSKO TURISTIČKA NAMJENA
T4 - seoski turizam, T5 - izletnički turizam  OSTALE CESTE KOJE NISU JAVNE |
|--|---|

NACRT PRIJEDLOGA

