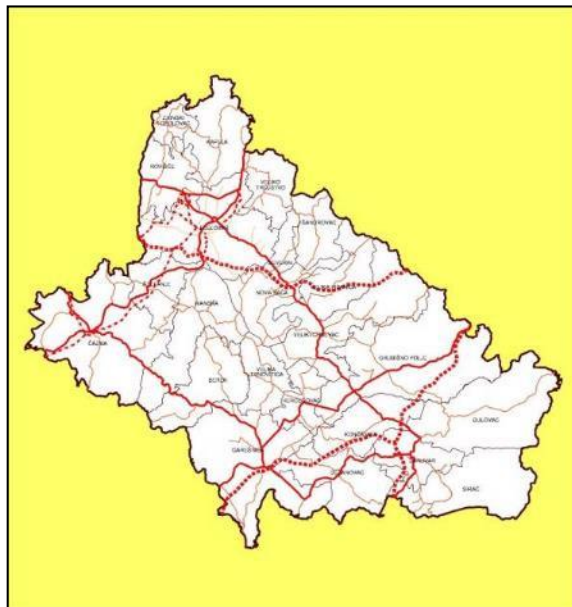


ZAVOD ZA PROSTORNO UREĐENJE
BJELOVARSKO - BILOGORSKE ŽUPANIJE



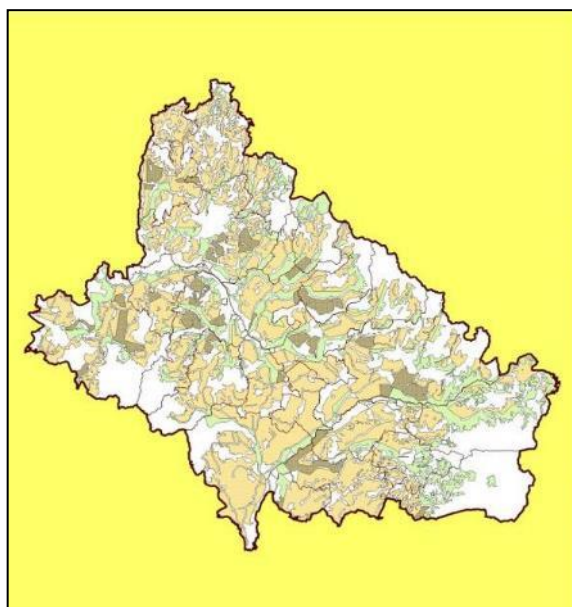
PROSTORNI PLAN
BJELOVARSKO-BILOGORSKE
ŽUPANIJE

VI. IZMJENE I DOPUNE

(prijedlog)



KNJIGA 2.



Bjelovar, listopad 2023. godine

Prostorni plan Bjelovarsko-bilogorske županije
VI. izmjene i dopune

Županija: BJELOVARSKO-BILOGORSKA ŽUPANIJA
Naziv prostornog plana PROSTORNI PLAN BJELOVARSKO-BILOGORSKE ŽUPANIJE VI. IZMJENE I DOPUNE

Odluka o izradi VI. izmjena i dopuna Prostornog plana Bjelovarsko-bilogorske županije: "Županijski glasnik" br. 7/19	Odluka o donošenju VI. izmjena i dopuna Prostornog plana Bjelovarsko-bilogorske županije: "Županijski glasnik" br. /23
Javna rasprava je objavljena: u listu " " od __. __. 2023. godine	Javni uvid je održan: od __. __. do __. __. 2023. godine
m.p.	Odgovorna osoba za provođenje javne rasprave: Arijana Andri _____ <small>(ime, prezime i potpis)</small>
Suglasnost prema čl. 108. Zakona o prostornom uređenju ("N.N." broj 153/13, 65/17, 114/18, 39/19, 98/19 i 67/23): Klasa: __, Ur.broj: __ od __. veljače 2023. godine	

Pravna osoba koja je izradila nacrt prijedloga plana: ZAVOD ZA PROSTORNO UREĐENJE BJELOVARSKO-BILOGORSKE ŽUPANIJE	
m.p.	Ravnatelj: Saša Križ, dipl. ing. arh. _____ <small>(ime, prezime i potpis)</small>
m.p.	Odgovorni voditelj Saša Križ, dipl. ing. arh. _____ <small>(ime, prezime i potpis)</small>
Stručni tim u izradi nacrta prijedloga plana: Saša Križ, dipl. ing. arh. Dragica Bajsić, mag. ing. arch. Vesna Banović, dipl. ing. arh. Goran Kepčija, mag. geog. Damir Lihter, dipl. ing. građ. Alenka Bašić Igor Pavičić, dipl. ing. šum.	

m.p.	Predsjednik Županijske skupštine: Slavko Došen _____ <small>(ime, prezime i potpis)</small>
Istovjetnost ovog prostornog plana s izvornikom ovjerava: Arijana Andri _____ <small>(ime, prezime i potpis)</small>	m.p.

S A D R Ž A J:

KNJIGA 1.

0. OPĆI DIO

OBRAZAC

RJEŠENJE O UPISU U SUDSKI REGISTAR

RJEŠENJE MINISTARSTVA

RJEŠENJE O IMENOVANJU ODGOVORNOG VODITELJA IZRADE

RJEŠENJE O UPISU U IMENIK OVLAŠTENIH ARHITEKATA URBANISTA

UVOD

I. TEKSTUALNI DIO:

ODREDBE ZA PROVEDBU

II. GRAFIČKI DIO:

KARTOGRAMI

- broj 1 Teritorijalno-politički ustroj
- broj 2 Administrativna sjedišta i razvrstaj državnih i županijskih cesta
- broj 3 Sustav središnjih naselja i razvojnih središta
- broj 4.a Infrastrukturni sustavi - Pošta i telekomunikacije
- broj 4.b Infrastrukturni sustavi - Energetski sustav
- broj 4.c Infrastrukturni sustavi - Vodnogospodarski sustav
- broj 5 Postupanje s otpadom
- broj 6 Ekološka mreža i prirodne vrijednosti
- broj 7 Kulturna baština

KARTOGRAFSKI PRIKAZI

- broj 1 Korištenje i namjena prostora/površina
 - Prilog 1.1. uz kartograf 1
 - Prilog 1.2. uz kartograf 1
 - Prilog 1.2.1. uz kartograf 1
 - Prilog 1.2.2. uz kartograf 1
- broj 2.a Infrastrukturni sustavi - Pošta i telekomunikacije
- broj 2.b Infrastrukturni sustavi - Energetski sustav
 - Prilog 2.b.1. uz kartograf 2.b
 - Prilog 2.b.2. uz kartograf 2.b
 - Prilog 2.b.3. uz kartograf 2.b
 - Prilog 2.b.4. uz kartograf 2.b
 - Prilog 2.b.5. uz kartograf 2.b
- broj 2.c Infrastrukturni sustavi - Vodnogospodarski sustav i otpad
 - Prilog 2.c.1. uz kartograf 2.c
- broj 3.a Uvjeti korištenja i zaštite prostora - Uvjeti korištenja prostora
- broj 3.b Uvjeti korištenja i zaštite prostora - Uvjeti korištenja prostora i područja primjene posebnih mjera uređenja i zaštite
 - Prilog 3.b.1. uz kartograf 3.b - EPU BAČKOVICA
 - Prilog 3.b.2. uz kartograf 3.b - EPU BILOGORA
 - Prilog 3.b.3. uz kartograf 3.b - EPU CABUNA

Prilog 3.b.4. uz kartograf 3.b - EPU ČEPELOVAC-HAMPOVICA
Prilog 3.b.5. uz kartograf 3.b - EPU GAKOVO
Prilog 3.b.6. uz kartograf 3.b - EPU GALOVAC-PAVLJANI
Prilog 3.b.7. uz kartograf 3.b - EPU LETIČANI
Prilog 3.b.8. uz kartograf 3.b - EPU MOSTI
Prilog 3.b.9. uz kartograf 3.b - EPU ŠANDROVAC
Prilog 3.b.10. uz kartograf 3.b - EPU ŠUMEČANI

KNJIGA 2.

III. PRILOZI:

OBRAZAC

ODLUKA O IZRADI PLANA

OBRAZLOŽENJE

STRATEŠKA STUDIJA UTJECAJA NA OKOLIŠ

ZAHTJEVI I MIŠLJENJA IZ ČL. 90. ZAKONA

IZVJEŠĆE O JAVNOJ RASPRAVI

SUGLASNOST IZ ČL.108. ZAKONA

ODLUKA O DONOŠENJU PLANA

EVIDENCIJA POSTUPKA

SAŽETAK ZA JAVNOST

III.
PRILOZI

UVOD

VI. izmjene i dopune Prostornog plana Bjelovarsko-bilogorske županije izrađene su tako da se:

- zadržava tekstualni dio do sada važećeg plana („Županijski glasnik“ broj 2/01, 13/04, 7/09, 6/15, 5/16, 1/19 i 10/21-pročišćeni tekst), osim dijelova Odredbi za provedbu koje se mijenjaju, brišu i/ili dopunjavaju,
- zamjenjuju svi kartografski prikazi grafičkog dijela do sada važećeg Plana („Županijski glasnik“ broj 2/01, 13/04, 7/09, 6/15, 5/16, 1/19 i 10/21-pročišćeni tekst),

te izmijenjeni i dopunjeni Prostorni plan Bjelovarsko-bilogorske županije („Županijski glasnik“ broj 2/01, 13/04, 7/09, 6/15, 5/16, 1/19, 10/21-pročišćeni tekst i 23) čine:

- zadržani dijelovi do sada važećeg Plana („Županijski glasnik“ broj 2/01, 13/04, 7/09, 6/15, 5/16, 1/19 i 10/21-pročišćeni tekst)

i

- VI. izmjene i dopune Prostornog plana Bjelovarsko-bilogorske županije („Županijski glasnik“ broj 23)
 - Opći dio
 - Tekstualni dio
 - Odredbe za provedbu (koje se mijenjaju i/ili dopunjavaju)
 - Grafički dio
 - Kartogrami
 - broj 1 Teritorijalno-politički ustroj
 - broj 2 Administrativna sjedišta i razvrstaj državnih i županijskih cesta
 - broj 3 Sustav središnjih naselja i razvojnih središta
 - broj 4.a Infrastrukturni sustavi - Pošta i telekomunikacije
 - broj 4.b Infrastrukturni sustavi - Energetski sustav
 - broj 4.c Infrastrukturni sustavi - Vodnogospodarski sustav
 - broj 5 Postupanje s otpadom
 - broj 6 Ekološka mreža i prirodne vrijednosti
 - broj 7 Kulturna baština
 - Kartografski prikazi i Prilozi kartografskim prikazima
 - broj 1 Korištenje i namjena prostora/površina
 - Prilog 1.1. uz kartograf 1
 - Prilog 1.2. uz kartograf 1
 - Prilog 1.2.1. uz kartograf 1
 - Prilog 1.2.2. uz kartograf 1
 - broj 2.a Infrastrukturni sustavi - Pošta i telekomunikacije
 - broj 2.b Infrastrukturni sustavi - Energetski sustav
 - Prilog 2.b.1. uz kartograf 2.b
 - Prilog 2.b.2. uz kartograf 2.b
 - Prilog 2.b.3. uz kartograf 2.b
 - Prilog 2.b.4. uz kartograf 2.b
 - Prilog 2.b.5. uz kartograf 2.b
 - broj 2.c Infrastrukturni sustavi - Vodnogospodarski sustav i otpad

Prilog 2.c.1. uz kartograf 2.c

- broj 3.a Uvjeti korištenja i zaštite prostora - Uvjeti korištenja prostora
- broj 3.b Uvjeti korištenja i zaštite prostora - Uvjeti korištenja prostora i područja primjene posebnih mjera uređenja i zaštite
 - Prilog 3.b.1. uz kartograf 3.b - EPU BAČKOVICA
 - Prilog 3.b.2. uz kartograf 3.b - EPU BILOGORA
 - Prilog 3.b.3. uz kartograf 3.b - EPU CABUNA
 - Prilog 3.b.4. uz kartograf 3.b - EPU ČEPELOVAC-HAMPOVICA
 - Prilog 3.b.5. uz kartograf 3.b - EPU GAKOVO
 - Prilog 3.b.6. uz kartograf 3.b - EPU GALOVAC-PAVLJANI
 - Prilog 3.b.7. uz kartograf 3.b - EPU LETIČANI
 - Prilog 3.b.8. uz kartograf 3.b - EPU MOSTI
 - Prilog 3.b.9. uz kartograf 3.b - EPU ŠANDROVAC
 - Prilog 3.b.10. uz kartograf 3.b - EPU ŠUMEČANI
- Prilozi.

ODLUKA O IZRADI



REPUBLIKA HRVATSKA
BJELOVARSKO-BILOGORSKA ŽUPANIJA
ŽUPANIJSKA SKUPŠTINA

Na temelju članka 86., 89., 113. i 198. Zakona o prostornom uređenju ("Narodne novine" broj 153/13, 65/17, 114/18 i 39/19) i članka 17. statuta Bjelovarsko-bilogorske županije ("Županijski glasnik" broj 7/18 - pročišćeni tekst) Županijska skupština Bjelovarsko-bilogorske županije na 15. sjednici održanoj dana 10. prosinca 2019. godine donijela je

ODLUKU
o izradi
VI. izmjena i dopuna
Prostornog plana Bjelovarsko - bilogorske županije

I. OPĆE ODREDBE

Članak 1.

Donosi se Odluka o izradi VI. izmjena i dopuna Prostornog plana Bjelovarsko-bilogorske županije („Županijski glasnik“ broj 2/01, 13/04, 7/09, 16/15, 5/16 i 1/19).

Članak 2.

Nositelj izrade VI. izmjena i dopuna Prostornog plana Bjelovarsko-bilogorske županije (u daljnjem tekstu „VI. id PP BBŽ“) je Upravni odjel za graditeljstvo, promet, prostorno uređenje i komunalnu infrastrukturu, a stručni izrađivač VI. id PP BBŽ je Zavod za prostorno uređenje Bjelovarsko-bilogorske županije (u daljnjem tekstu „nositelj izrade“ i „stručni izrađivač“).

II. PRAVNA OSNOVA

Članak 3.

Postupak izrade i donošenja i sadržaj VI. id PP BBŽ utvrđen je na osnovu odredbi članka 71., 72., 85. do 113. i 198. Zakona o prostornom uređenju, Pravilnika o sadržaju, mjerilima kartografskih prikaza, obveznim prostornim pokazateljima i standardima elaborata prostornih planova („Narodne novine“, broj 106/98, 39/04, 45/04 i 163/04), te drugih odnosnih zakona i posebnih propisa.

III. RAZLOZI ZA IZRADU

Članak 4.

Izradi VI. id PP BBŽ pristupa se zbog usklađivanja i prilagođavanja pojedinih rješenja Prostornog plana Bjelovarsko-bilogorske županije (u daljnjem tekstu „PP BBŽ“) s važećim zakonskim okvirima, te preispitivanja svih prostorno planskih određenja i otklanjanja uočenih nedostataka, a u svrhu stvaranja

Bjelovarsko-bilogorska županija, Dr. Ante Starčevića 8, Bjelovar, www.bbz.hr



preduvjeta za održivo gospodarenje prostorom Bjelovarsko-bilogorske županije (u daljnjem tekstu „BBŽ“) i utvrđivanja smjernica za izradu prostornih planova uređenja općina i gradova na području BBŽ.

IV OBUHVAT

Članak 5.

VI. id PP BBŽ će se raditi kao sveobuhvatne izmjene i dopune, a obuhvatit će cijelo područje BBŽ.

V OCJENA STANJA U OBUHVATU

Članak 6.

Prostor BBŽ se sada uređuje temeljem PP BBŽ izrađenog krajem devedesetih godina prošlog stoljeća, donesenog 2001. godine, te izmijenjenog 2004., 2009., 2016. i 2019. godine. Ukupna koncepcija uređenja prostora se neće bitno mijenjati, a pojedina određenja će se tijekom postupka izrade i donošenja detaljno analizirati, te po potrebi izmijeniti na po korisnike prostora i okoliš optimalan način.

VI CILJEVI I PROGRAMSKA POLAZIŠTA

Članak 7.

Izradom ovih VI. id PP BBŽ potrebno je, uz poštivanje ciljeva prostornog uređenja utvrđenih Zakonom o prostornom uređenju, smjernica i zadaća iz Strategije, Programa i drugih (sektorskih) razvojnih dokumenta, te uvažavanjem specifičnih potreba koji proizlaze iz regionalnih i lokalnih osobitosti, prirodnih, krajobraznih i kulturno povijesnih vrijednosti i mjera zaštite okoliša određenih prema posebnim propisima, planirati zahvate u prostoru državnog i županijskog značaja, te utvrditi preduvjete za postizanje slijedećih ciljeva prostornog uređenja:

- dobro povezivanje područja BBŽ s sustavom prostornog uređenja RH,
- ravnomjeran prostorni razvoj BBŽ usklađen s gospodarskim, društvenim i okolišnim polazištima,
- prostorna održivost u odnosu na racionalno korištenje i očuvanje kapaciteta prostora u svrhu učinkovite zaštite prostora, razumno korištenje i zaštitu okoliša, prirodnih i kulturnih dobara i vrijednosti,
- međusobno usklađen i dopunjujući razmještaj različitih djelatnosti i aktivnosti u prostoru radi funkcionalnog i skladnog razvoja zajednice uz zaštitu integralnih vrijednosti prostora,
- odgovarajući prometni sustav,
- optimalni prostorni uvjeti za razvoj gospodarstva,
- dobro organizirana raspodjela i uređenje građevinskog zemljišta, kvalitetan i human razvoj gradskih i ruralnih naselja, te siguran, zdrav, društveno funkcionalan životni i radni okoliš,
- optimalna opskrba, funkcionalna pristupačnost i uporaba usluga i građevina za potrebe različitih skupina stanovništva,
- njegovanje i razvijanje lokalnih prostornih osobitosti,...

VI. id PP BBŽ treba:

- općenito;
 - izraditi u geografskom informacijskom sustavu u službenom referentnom koordinatnom sustavu Republike Hrvatske (HTRS 96/TM)
 - uskladiti Plan sa „novim“ odnosnim odredbama Zakona o prostornom uređenju,
 - uskladiti Plan sa drugim „novim“ odnosnim zakonima i propisima,
 - uskladiti Plan sa „novim“ odnosnim stručnim podlogama i sektorskim dokumentima na nivou RH,
 - uskladiti Plan sa „novim“ odnosnim stručnim podlogama i sektorskim dokumentima na nivou BBŽ

Prostorni plan Bjelovarsko-bilogorske županije VI. izmjene i dopune

Županijskom razvojnom strategijom BBŽ za razdoblje 2021.-2027., Rudarsko-geološkom studijom BBŽ, Masterplanom razvoja prometnog sustava BBŽ, Demografskom studijom BBŽ, Konceptijskim rješenjem vodoopskrbnih sustava BBŽ, Operativnim planom razvoja cikloturizma na području BBŽ do 2020. godine,...

- u slučaju potrebe, za pojedine zahvate u prostoru državnog i županijskog značaja omogućiti bržu realizaciju utvrđivanjem uvjeta za neposrednu provedbu PP BBŽ,
- korištenje i namjena prostora/površina;
 - prikazati „nova“ građevinska područja naselja,
 - preispitati i po potrebi novim saznanjima prilagoditi planirana i/ili planirati nova izdvojena građevinska područja izvan naselja državnog i županijskog značaja *posebne namjene, proizvodne namjene, ugostiteljsko-turističke namjene, sportsko-rekreativne namjene, infrastrukturnih sustava,...*
 - preispitati i po potrebi novim saznanjima prilagoditi planirane i/ili planirati nove prostore/površine za izgradnju izvan građevinskog područja državnog i županijskog značaja, *posebne namjene, proizvodne namjene-poljoprivredne, sportsko-rekreativne namjene, eksploatacijskih polja, infrastrukturnih sustava, uzgajališta, vodnih površina,...*
 - preispitati i po potrebi novim saznanjima prilagoditi postojeću prostorno plansku podjelu prostora/površina na poljoprivredna tla isključivo osnovne namjene, šume isključivo osnovne namjene, ostala poljoprivredna tla, šume i šumsko zemljište,...
- infrastrukturni sustavi;
 - promet
 - preispitati i po potrebi novim saznanjima prilagoditi sustav planiranih (i trasa u istraživanju) državnih i županijskih cesta, planirati na BBŽ odnosni dio trase državne ceste Bjelovar - Đurđevac,...
 - preispitati i po potrebi novim saznanjima prilagoditi planirane i/ili planirati nove koridore/prostore/površine zračnog prometa,
 - javne telekomunikacije
 - preispitati i sa odredbama posebnih propisa uskladiti podjelu zahvata u prostoru na državni, županijski i lokalni značaj,
 - preispitati i po potrebi novim saznanjima prilagoditi planirane i/ili planirati nove koridore/prostore/površine telekomunikacijskog sustava,
 - energetski sustav
 - preispitati i po potrebi temeljem novih saznanja izmijeniti planirane i/ili planirati nove koridore, omogućiti nove načine vođenja, omogućiti daljnji razvoj obnovljivih izvora energije,...
 - vodnogospodarski sustav i gospodarenje otpadom
 - preispitati i sa odredbama posebnih propisa uskladiti podjelu zahvata u prostoru na državni, županijski i lokalni značaj,
 - preispitati i po potrebi novim saznanjima prilagoditi planirane i/ili planirati nove koridore/prostore/površine, sustava korištenja voda regulacijskog i zaštitnog sustava, te sustava obrade, skladištenja i odlaganja otpada,...
- uvjeti korištenja i zaštite prostora;
 - posebni uvjeti korištenja
 - prikazati površine/položaje proglašanih područja ekološke mreže/Nature 2000, prirodnih vrijednosti i kulturnih dobara, te preispitati i po potrebi novim saznanjima prilagoditi planirane i/ili planirati nove,
 - posebna ograničenja u korištenju
 - preispitati i po potrebi novim saznanjima prilagoditi prikazane i/ili prikazati nove prostore/površine/položaje seizmotektonski aktivnih i pretežito nestabilnih područja, poplavnih područja, vodozaštitnih područja i zona zabrane izgradnje i ograničene gradnje uz posebnu namjenu,...
 - preispitati i po potrebi novim saznanjima prilagoditi postojeće i planirane i/ili planirati nove prostore/površine/položaje istražnih prostora mineralnih sirovina,
 - posebne mjere uređenja i zaštite
 - preispitati i po potrebi temeljem novih saznanja izmijeniti planirane i/ili planirati nove prostore/površine hidromelioracija i navodnjavanja, uređenja i zaštite ugroženih područja (sanacije) primjene planskih mjera zaštite,...
- odredbe za provedbu;

Bjelovarsko-bilogorska županija, Dr. Ante Starčevića 8, Bjelovar, www.bbz.hr



- preispitati i sa odredbama posebnih propisa uskladiti podjelu zahvata u prostoru na državni, županijski i lokalni značaj,
- preispitati i po potrebi odredbama posebnih propisa i novim saznanjima prilagoditi odredbe, smjernice i kriterije za (provedbeno) planiranje pojedinih zahvata u prostoru državnog i županijskog značaja,
- uskladiti odredbe, smjernice i kriterije za dimenzioniranje građevinskih područja naselja s odnosnim odredbama Zakona o prostornom uređenju i Demografskom studijom BBŽ,
- uskladiti odredbe, smjernice i kriterije za dimenzioniranje građevinskih područja izvan naselja s odnosnim odredbama Zakona o prostornom uređenju i smjericama sektorskih studija,
- uskladiti odredbe, smjernice i kriterije za planiranje pojedinih zahvata u prostoru izvan građevinskih područja s odnosnim odredbama Zakona o prostornom uređenju i smjericama sektorskih studija,
- preispitati i po potrebi novim saznanjima prilagoditi smjernice i kriterije za planiranje pojedinih zahvata u prostoru lokalnog značaja,...

Osim naprijed navedenog, sva prostorno planska određenja moguće je uskladiti sa prihvaćenim zahtjevima, mišljenjima i primjedbama tijela i osoba iz članka 11. ove Odluke, te ostalih sudionika u postupku izrade i donošenja VI. id PP BBŽ.

VII POPIS SEKTORSKIH STRATEGIJA, PLANOVA, STUDIJA I DRUGIH DOKUMENATA PROPISANIH POSEBNIM PROPISIMA

Članak 8.

Za izradu VI. id PP BBŽ potrebno je izraditi Stratešku studiju utjecaja na okoliš PP BBŽ sa Glavnom ocjenom prihvatljivosti PP BBŽ za ekološku mrežu.

VIII NAČIN PRIBAVLJANJA STRUČNIH RJEŠENJA

Članak 9.

Stručno rješenje Nacrta prijedloga VI. id PP BBŽ izradit će stručni izrađivač, koristeći sve raspoložive sektorske strategije, planove, studije i druge dokumente.

IX VRSTA I NAČIN PRIBAVLJANJA ODGOVARAJUĆIH POSEBNIH GEODETSKIH PODLOGA

Članak 10.

VI. id PP BBŽ izradit će se na postojećim Topografskim kartama M 1:100000, uz korištenje (po potrebi) Topografske karte M 1:25000, Hrvatske osnovne karte M 1:5000, te digitalnog katastra i digitalne orto foto karte, koji će se pribaviti od Državne geodetske uprave.

X POPIS TIJELA I OSOBA ODREĐENIH POSEBNIM PROPISIMA, KOJA DAJU ZAHTJEVE ZA IZRADU IZ PODRUČJA SVOG DJELOKRUGA, TE DRUGIH SUDIONIKA KOJI TREBAJU SUDJELOVATI U IZRADI

Članak 11.

U postupku izrade VI. id PP BBŽ zahtijevat će se sudjelovanje i podaci, planske smjernice i drugi propisani dokumenti od slijedećih tijela i osoba određenih posebnim propisima, a na koja će imati utjecaja razlozi, ciljevi i programska polazišta:

- upravna tijela Bjelovarsko-bilogorske županije,
- općine i gradovi na području Bjelovarsko-bilogorske županije,
- susjedne županije,

- zavodi za prostorno uređenje susjednih županija,
- **MINISTARSTVO GOSPODARSTVA, PODUZETNIŠTVA I OBRTA**
Sektor za investicije i poduzetničku infrastrukturu
Sektor za rudarstvo
- **MINISTARSTVO KULTURE**
Uprava za zaštitu kulturne baštine
Konzervatorski odjel u Bjelovaru,
- **MINISTARSTVO OBRANE**
Uprava za materijalne resurse,
Sektor za vojne nekretnine i zaštitu okoliša
- **MINISTARSTVO POLJOPRIVREDE**
Uprava poljoprivrede i prehrambene industrije
Uprava šumarstva, lovstva i drvne industrije
- **MINISTARSTVO MORA, PROMETA I INFRASTRUKTURE**
Uprava za cestovnu i željezničku infrastrukturu
Uprava zračnog prometa, elektroničkih komunikacija i pošte
- **MINISTARSTVO REGIONALNOG RAZVOJA I FONDOVA EUROPSKE UNIJE**
- **MINISTARSTVO UNUTARNJIH POSLOVA**
Ravnateljstvo za civilnu zaštitu
Područna jedinica Bjelovar
PU Bjelovarsko-bilogorska,
- **MINISTARSTVO ZAŠTITE OKOLIŠA I ENERGETIKE**
Uprava za procjenu utjecaja na okoliš i održivo gospodarenje otpadom
Uprava za zaštitu prirode,
Uprava za energetiku
Uprava vodnoga gospodarstva i zaštite mora
- HRVATSKE AUTOCESTE d.o.o.,
- HRVATSKE CESTE d.o.o.,
Sektor za razvoj i strateško planiranje
- ŽUPANIJSKA UPRAVA ZA CESTE
Bjelovarsko-bilogorske županije
- HŽ-INFRASTRUKTURA d.o.o.
Razvoj i investicijsko planiranje
- HRVATSKA AGENCIJA ZA CIVILNO ZRAKOPLOVSTVO
- HRVATSKA KONTROLA ZRAČNE PLOVIDBE d.o.o..
- HRVATSKA POŠTA d.d.
Sektor za upravljanje imovinom
- ODAŠILJAČI I VEZE d.o.o.
- HAKOM-HRVATSKA REGULATORNA AGENCIJA ZA MREŽNE DJELATNOSTI
- A1 Hrvatska d.o.o.

Bjelovarsko-bilogorska županija, Dr. Ante Starčevića 8, Bjelovar, www.bbz.hr



Prostorni plan Bjelovarsko-bilogorske županije
VI. izmjene i dopune

- HRVATSKI TELEKOM d.d.
- OT-OPTIMA TELEKOM d.d.
- TELE2 d.o.o.
- HOPS-HRVATSKI OPERATOR PRIJENOSNOG SUSTAVA d.o.o.
Sektor za izgradnju i investicije,
- HEP-OPERATOR DISTRIBUCIJSKOG SUSTAVA d.o.o.
Elektra Bjelovar,
Elektra Koprivnica,
Elektra Križ,

- INA-INDUSTRIJA NAFTE d.d.
Istraživanja i proizvodnja nafte i plina
Razrada polja
- JADRANSKI NAFTOVOD d.d.,
- PLINACRO d.o.o.,
- HRVATSKE VODE
Vodnogospodarski odjel za srednju i donju Savu
Vodnogospodarska ispostava Bjelovar,
Vodnogospodarska ispostava Daruvar,
- HRVATSKE ŠUME
Uprava šuma Podružnica Bjelovar,
- BJELOVARSKO - BILOGORSKE VODE d.o.o.
- JU ZA UPRAVLJANJE ZAŠTIĆENIM PRIRODNIM VRIJEDNOSTIMA
BJELOVARSKO-BILOGORSKE ŽUPANIJE,
- REGIONALNA RAZVOJNA AGENCIJA
BJELOVARSKO-BILOGORSKE ŽUPANIJE,
- GRADSKA PLINARA BJELOVAR d.o.o.
- VODNE USLUGE d.o.o.
- KOMUNALAC d.o.o.
- ČAPLIN d.o.o.
- KOMUNALIJE VODOVOD d.o.o.
- KOMUNALIJE d.o.o.
- DARKOM DISTRIBUCIJA PLINA d.o.o.
- DARKOM VODOOPSKRBA I ODVODNJA d.o.o.
- PLIN d.o.o.

Bjelovarsko-bilogorska županija, Dr. Ante Starčevića 8, Bjelovar, www.bbz.hr



- VODA GAREŠNICA d.o.o.
- KOMUNALAC d.o.o.
- VODOVOD d.o.o.
- KOMUNALAC d.o.o.
- IVANKOM j.d.o.o.
- KAPELA KOM d.o.o.
- MÜTRANS d.o.o.
- VODOVOD d.o.o.

XII ROKOVI ZA IZRADU

Članak 12.

Za izradu i provođenje pojedinih faza donošenja VI. id PP BBŽ utvrđuju se slijedeći okvirni rokovi:

1. Nositelj izrade će u roku 15 dana od dana objave Odluku o izradi VI. id PP BBŽ dostaviti svim tijelima i osobama iz članka 11. ove Odluke s pozivom da mu u roku od najviše 30 dana dostave zahtjeve (sa odredbama propisa, sektorskih strategija, planova, studija i drugih dokumenata na kojima se zahtjevi temelje). Poziv za dostavu zahtjeva smatra se i pozivom za dostavu mišljenja o sadržaju Strateške studije utjecaja na okoliš PP BBŽ.
2. Nositelj izrade će istovremeno s postupkom iz 1. alineje ovog stavka obavijestiti javnost o izradi VI. id PP BBŽ na mrežnoj stranici BBŽ i kroz informacijski sustav prostornog uređenja, a Odluku o izradi dostaviti Zavodu za prostorni razvoj.
3. Stručni izrađivač će Radne materijale VI. id PP BBŽ izraditi u roku 150 dana od zaprimanja zahtjeva iz alineje 1. ovog stavka.
4. Stručni izrađivač će Nacrt prijedloga VI. id PP BBŽ izraditi u roku 30 dana od zaprimanja Radnih materijala Strateške studije utjecaja na okoliš PP BBŽ i dostaviti ga Županu BBŽ, na utvrđivanje Prijedloga VI. id PP BBŽ.
5. Stručni izrađivač će elaborate Prijedloga VI. id PP BBŽ za javnu raspravu izraditi u roku 15 dana od utvrđivanja Prijedloga VI. id PP BBŽ.
6. Istovremeno s izradom elaborata, nositelj izrade će objaviti Javnu raspravu o Prijedlogu VI. id PP BBŽ u „Županijskom glasniku“ i na mrežnim stranicama BBŽ i Ministarstva graditeljstva i prostornog uređenja, te dostaviti posebnu obavijest tijelima i osobama iz članka 11. ove Odluke.
7. Javni uvid u Prijedlog VI. id PP BBŽ trajat će 30 dana, tijekom kojega će nositelj izrade organizirati najmanje dva javna izlaganja, a pisana mišljenja, prijedlozi i primjedbe moći će se dostaviti u roku 7 dana od završetka javnog uvida. Istovremeno će se održati i javni uvid u Stratešku studiju utjecaja na okoliš PP BBŽ.
8. Nakon provedene javne rasprave odgovorni voditelj će obraditi sva mišljenja, prijedloge i primjedbe iznesene u javnoj raspravi, te u suradnji s nositeljem izrade u roku od 30 dana pripremiti Prijedlog izvješća o javnoj raspravi o Prijedlogu VI. id PP BBŽ, Nacrt konačnog prijedloga VI. id PP BBŽ i Nacrt prijedloga Odluke o donošenju VI. id PP BBŽ, te ih dostaviti Županu na prihvaćanje Izvješća o javnoj raspravi o Prijedlogu VI. id PP BBŽ i utvrđivanje Konačnog prijedloga VI. id PP BBŽ i Prijedloga Odluke o donošenju VI. id PP BBŽ.
9. Nakon prihvaćanja Izvješća o Javnoj raspravi o Prijedlogu VI. id PP BBŽ i utvrđivanja Konačnog prijedloga VI. id PP BBŽ i Prijedloga Odluke o donošenju VI. id PP BBŽ, nositelj izrade će Izvješće o Javnoj raspravi o Prijedlogu VI. id PP BBŽ objaviti na oglasnoj ploči i mrežnim stranicama BBŽ i u informacijskom sustavu.
10. Nakon utvrđivanja Konačnog prijedloga VI. id PP BBŽ i Prijedloga Odluke o donošenju VI. id PP BBŽ stručni izrađivač će u suradnji s nositeljem izrade u roku 15 dana izraditi elaborat Konačnog prijedloga VI. id PP BBŽ, te ga zajedno s svim obveznim prilogima i Prijedlogom Odluke o donošenju VI. id PP BBŽ dostaviti Ministarstvu graditeljstva i prostornog uređenja uz zahtjev za suglasnost, a sudionicima javne rasprave dostaviti obavijest s obrazloženjem razloga

Bjelovarsko-bilogorska županija, Dr. Ante Starčevića 8, Bjelovar, www.bbz.hr



- neprihvaćanja odnosno djelomičnog prihvaćanja njihovih prijedloga i primjedbi.
11. Nakon što pribavi suglasnost iz alineje 10. ovog stavka nositelj izrade će Konačni prijedlog VI. id PP BBŽ i Prijedlog Odluke o donošenju VI. id PP BBŽ sa svim obveznim priložima i suglasnosti Ministarstva graditeljstva i prostornog uređenja, dostaviti Županijskoj skupštini na donošenje.

Uz poštivanje svih, u stavku 1. ovog članka navedenih, Zakonom propisanih postupaka, te propisanih i procijenjenih rokova, rok za izradu i donošenje VI. id PP BBŽ procjenjuje se na 390 dana.

Okvirni rokovi za provedbu pojedinih faza izrade i donošenja VI. id PP BBŽ iz stavka 1. ovog članka uskladit će se sa rokovima izrade Masterplana razvoja prometnog sustava BBŽ, Izmjena Županijske razvojne strategije BBŽ i Strateške studije utjecaja na okoliš PP BBŽ.

Ukoliko se iz opravdanih razloga ne budu mogli poštivati okvirni rokovi pojedinih faza izrade i donošenja iz stavka 1. ovog članka, nositelj izrade je dužan o tome izvijestiti Župana.

XIII ZABRANA IZDAVANJA AKATA KOJIM SE ODOBRAVAJU ZAHVATI U PROSTORU

Članak 13.

Tijekom izrade i donošenja VI. id PP BBŽ nema zabrane izdavanja akata kojima se odobravaju zahvati u prostoru, odnosno građenja na temelju Plana.

XIV IZVORI FINANCIRANJA

Članak 14.

Sredstva za izradu osigurat će se u Proračunu Bjelovarsko-bilogorske županije.

XV ZAVRŠNE ODREDBE

Članak 15.

Ova odluka stupa na snagu osmog dana od dana objave u „Županijskom glasniku“.

KLASA: 350-01/19-01/24
URBROJ: 2103/1-01-19-2
U Bjelovaru, 10. prosinca 2019. godine



OBRAZLOŽENJE

1. UVOD

1.1. OBUHVAT VI. ID PP BJELOVARSKO-BILOGORSKE ŽUPANIJE

VI. id PP BBŽ obuhvaćaju cjelokupni prostor Bjelovarsko-bilogorske županije, utvrđen člankom 10. Zakona o područjima županija, gradova i općina u Republici Hrvatskoj („Narodne novine“ broj 86/06, 125/06, 16/07, 95/08, 46/10, 145/10, 37/13, 44/13, 45/13 i 110/15).

1.2. OCJENA STANJA U OBUHVATU

Prostor BBŽ se sada uređuje temeljem PP BBŽ izrađenog krajem devedesetih godina prošlog stoljeća, donesenog 2001. godine, te izmijenjenog 2004., 2009., 2016. i 2019. godine. Ukupna koncepcija uređenja prostora se neće bitno mijenjati, a pojedina određenja će se tijekom postupka izrade i donošenja detaljno analizirati, te po potrebi izmijeniti na po korisnike prostora i okoliš optimalan način.

1.3. CILJEVI I PROGRAMSKA POLAZIŠTA

VI. id PP BBŽ potrebno je, uz poštivanje ciljeva prostornog uređenja utvrđenih Zakonom o prostornom uređenju, smjernica i zadaća iz Strategije, Programa i drugih (sektorskih) razvojnih dokumenta, te uvažavanjem specifičnih potreba koji proizlaze iz regionalnih i lokalnih osobitosti, prirodnih, krajobraznih i kulturno povijesnih vrijednosti i mjera zaštite okoliša određenih prema posebnim propisima, planirati zahvate u prostoru državnog i županijskog značaja, te utvrditi preduvjete za postizanje slijedećih ciljeva prostornog uređenja:

- dobro povezivanje područja BBŽ s sustavom prostornog uređenja RH,
- ravnomjeran prostorni razvoj BBŽ usklađen s gospodarskim, društvenim i okolišnim polazištima,
- prostorna održivost u odnosu na racionalno korištenje i očuvanje kapaciteta prostora u svrhu učinkovite zaštite prostora, razumno korištenje i zaštitu okoliša, prirodnih i kulturnih dobara i vrijednosti,
- međusobno usklađen i dopunjujući razmještaj različitih djelatnosti i aktivnosti u prostoru radi funkcionalnog i skladnog razvoja zajednice uz zaštitu integralnih vrijednosti prostora,
- odgovarajući prometni sustav,
- optimalni prostorni uvjeti za razvoj gospodarstva,
- dobro organizirana raspodjela i uređenje građevinskog zemljišta, kvalitetan i human razvoj gradskih i ruralnih naselja, te siguran, zdrav, društveno funkcionalan životni i radni okoliš,
- optimalna opskrba, funkcionalna pristupačnost i uporaba usluga i građevina za potrebe različitih skupina stanovništva,
- njegovanje i razvijanje lokalnih prostornih osobitosti,...

VI. id PP BBŽ treba:

- općenito;
 - izraditi u geografskom informacijskom sustavu u službenom referentnom koordinatnom sustavu Republike Hrvatske (HTRS 96/TM)
 - uskladiti Plan sa „novim“ odnosnim odredbama Zakona o prostornom uređenju,
 - uskladiti Plan sa drugim „novim“ odnosnim zakonima i propisima,
 - uskladiti Plan sa „novim“ odnosnim stručnim podlogama i sektorskim dokumentima na nivou RH,
 - uskladiti Plan sa „novim“ odnosnim stručnim podlogama i sektorskim dokumentima na nivou BBŽ

Županijskom razvojnom strategijom BBŽ za razdoblje 2021.-2027., Rudarsko-geološkom studijom BBŽ, Masterplanom razvoja prometnog sustava BBŽ, Demografskom studijom BBŽ, Koncepcijskim rješenjem vodoopskrbnih sustava BBŽ, Operativnim planom razvoja cikloturizma na području BBŽ do 2020. godine,...

- u slučaju potrebe, za pojedine zahvate u prostoru državnog i županijskog značaja omogućiti bržu realizaciju utvrđivanjem uvjeta za neposrednu provedbu PP BBŽ,
- korištenje i namjena prostora/površina;
 - prikazati „nova“ građevinska područja naselja,
 - preispitati i po potrebi novim saznanjima prilagoditi planirana i/ili planirati nova izdvojena građevinska područja izvan naselja državnog i županijskog značaja *posebne namjene, proizvodne namjene, ugostiteljsko-turističke namjene, sportsko-rekreacijske namjene, infrastrukturnih sustava,...*
 - preispitati i po potrebi novim saznanjima prilagoditi planirane i/ili planirati nove prostore/površine za izgradnju izvan građevinskog područja državnog i županijskog značaja, *posebne namjene, proizvodne namjene-poljoprivredne, sportsko-rekreacijske namjene, eksploatacijskih polja, infrastrukturnih sustava, uzgajališta, vodnih površina,...*
 - preispitati i po potrebi novim saznanjima prilagoditi postojeću prostorno plansku podjelu prostora/površina na poljoprivredna tla isključivo osnovne namjene, šume isključivo osnovne namjene, ostala poljoprivredna tla, šume i šumsko zemljište,...
- infrastrukturni sustavi;
 - promet
 - preispitati i po potrebi novim saznanjima prilagoditi sustav planiranih (i trasa u istraživanju) državnih i županijskih cesta, planirati na BBŽ odnosni dio trase državne ceste Bjelovar - Đurđevac,...
 - preispitati i po potrebi novim saznanjima prilagoditi planirane i/ili planirati nove koridore/prostore/površine zračnog prometa,
 - javne telekomunikacije
 - preispitati i sa odredbama posebnih propisa uskladiti podjelu zahvata u prostoru na državni, županijski i lokalni značaj,
 - preispitati i po potrebi novim saznanjima prilagoditi planirane i/ili planirati nove koridore/prostore/površine telekomunikacijskog sustava,
 - energetska sustava
 - preispitati i po potrebi temeljem novih saznanja izmijeniti planirane i/ili planirati nove koridore, omogućiti nove načine vođenja, omogućiti daljnji razvoj obnovljivih izvora energije,...
 - vodnogospodarski sustav i gospodarenje otpadom
 - preispitati i sa odredbama posebnih propisa uskladiti podjelu zahvata u prostoru na državni, županijski i lokalni značaj,
 - preispitati i po potrebi novim saznanjima prilagoditi planirane i/ili planirati nove koridore/prostore/površine, sustava korištenja voda regulacijskog i zaštitnog sustava, te sustava obrade, skladištenja i odlaganja otpada,...
- uvjeti korištenja i zaštite prostora;
 - posebni uvjeti korištenja
 - prikazati površine/položaje proglašanih područja ekološke mreže/Nature 2000, prirodnih vrijednosti i kulturnih dobara, te preispitati i po potrebi novim saznanjima prilagoditi planirane i/ili planirati nove,
 - posebna ograničenja u korištenju
 - preispitati i po potrebi novim saznanjima prilagoditi prikazane i/ili prikazati nove prostore/površine/položaje seizmotektonski aktivnih i pretežito nestabilnih područja, poplavnih područja, vodozaštitnih područja i zona zabrane izgradnje i ograničene gradnje uz posebnu namjenu,...
 - preispitati i po potrebi novim saznanjima prilagoditi postojeće i planirane i/ili planirati nove prostore/površine/položaje istražnih prostora mineralnih sirovina,
 - posebne mjere uređenja i zaštite
 - preispitati i po potrebi temeljem novih saznanja izmijeniti planirane i/ili planirati nove prostore/površine hidromelioracija i navodnjavanja, uređenja i zaštite ugroženih područja (sanacije) primjene planskih mjera zaštite,...
- odredbe za provedbu;
 - preispitati i sa odredbama posebnih propisa uskladiti podjelu zahvata u prostoru na državni, županijski i lokalni značaj,

- preispitati i po potrebi odredbama posebnih propisa i novim saznanjima prilagoditi odredbe, smjernice i kriterije za (provedbeno) planiranje pojedinih zahvata u prostoru državnog i županijskog značaja,
- uskladiti odredbe, smjernice i kriterije za dimenzioniranje građevinskih područja naselja s odnosnim odredbama Zakona o prostornom uređenju i Demografskom studijom BBŽ,
- uskladiti odredbe, smjernice i kriterije za dimenzioniranje građevinskih područja izvan naselja s odnosnim odredbama Zakona o prostornom uređenju i smjernicama sektorskih studija,
- uskladiti odredbe, smjernice i kriterije za planiranje pojedinih zahvata u prostoru izvan građevinskih područja s odnosnim odredbama Zakona o prostornom uređenju i smjernicama sektorskih studija,
- preispitati i po potrebi novim saznanjima prilagoditi smjernice i kriterije za planiranje pojedinih zahvata u prostoru lokalnog značaja,...

Osim naprijed navedenog, sva prostorno planska određenja treba uskladiti sa prihvaćenim zahtjevima, mišljenjima i primjedbama tijela i osoba određenih posebnim propisima koja daju zahtjeve za izradu iz područja svog djelokruga, te ostalih sudionika u postupku izrade i donošenja VI. id PP BBŽ.

1.4. STRATEŠKA PROCJENA UTJECAJA VI. id PP BBŽ NA OKOLIŠ

Tijekom postupka izrade i donošenja VI. id PP BBŽ provest će se i postupak strateške procjene utjecaja plana na okoliš, te će se sva planska određenja uskladiti i sa Strateškom studijom o utjecaju na okoliš utvrđenim mjerama ublažavanja utjecaja provedbe plana na sastavnice okoliša i mjere ublažavanja negativnih utjecaja plana na ciljeve očuvanja i cjelovitost područja ekološke mreže.

2. ORGANIZACIJA, OSNOVNA NAMJENA I KORIŠTENJE PROSTORA

Organizacija prostora, osnovna namjena i korištenje prostora Bjelovarsko-bilogorske županije su mijenjane „točkasto“, a što je detaljno obrazloženo u odnosnim poglavljima. Promijenjene nisu takvog značaja da bi utjecale na koncepciju.

2.1. PROSTORI ZA RAZVOJ I UREĐENJE

2.1.1. Razvoj i uređenje prostora naselja

Na kartografskom prikazu broj 1. Korištenje i namjena prostora/površina prikazana su „nova“ građevinska područja naselja (GPN), utvrđena temeljem donesenih PPUO/G za potrebe izrade Izvješća o stanju u prostoru Bjelovarsko-bilogorske županije i Državnog plana prostornog razvoja. Obzirom na iskustva pri provedbi PP BBŽ, (sukladno preliminarnoj analizi rezultata popisa stanovništva) dijelom su izmijenjene smjernice za planiranje građevinskih područja naselja, prvenstveno u ruralnim, rijetko naseljenim područjima BBŽ

2.1.2. Razvoj i uređenje prostora izvan naselja

2.1.2.1. Poljoprivredno tlo

Dio površina poljoprivrednih tala, u odnosu na V. id. PPŽ preciznije je korigiran po orto foto podlozi (podatak tvrtke ESRI).

Površine poljoprivrednog tla korigirane su i u odnosu na novo dobivene podatke o površinama šuma, vodnih resursa i građevinskog područja, osobito kategorija PŠ.

Podjela poljoprivrednih tala je isključivo prostorno planerskog karaktera i u druge svrhe je ne treba koristiti.

VI. id PP BBŽ planirana je površina za navodnjavanje u općini Veliki Grđevac koja je vezana uz planiranu akumulaciju za navodnjavanje Cremušina.

Površina planiranog navodnjavanja Kapelica-Kaniška lva povećana je, odnosno usklađena sa idejnim projektom sustava navodnjavanja projektnog biroa Elektroprojekt d.d. iz Zagreba. Ista je planirana PPUG Garešnica, a izvor napajanja će biti planirana akumulacija Rogoža (Bršljanica) koja se nalazi jugo-zapadno od područja navodnjavanja.

Promjene su vidljive na Kartografskim prikazima 1 i 3.b.

2.1.2.2. Šume i šumsko zemljište

Hrvatske šume, Uprave šuma Podružnica Bjelovar, dostavile su grafičke i tabelarne podatke za izradu VI. id PP BBŽ. Temeljem dobivenih podataka o zaštitnim šumama i šumama posebne namjene ažurirani su podaci u VI. id PP BBŽ.

Gospodarske šume u kojima su objedinjene državne i privatne šume se u odnosu na V. id. PP BBŽ ne mijenjaju, odnosno ostaju kao prostornoplanerska cjelina mada su točni, katastarski obrađeni podaci, dobiveni od Hrvatskih šuma.

Promjena je vidljiva na Kartografskom prikazu 1.

2.1.2.3. Vodne površine

Temeljem zahtjeva Hrvatskih voda u VI. id PP BBŽ razmatran je zahtjev da se planirana retencija Miletinac na rijeci Ilovi planira za izgradnju kao akumulacija jer je Strateška studija o utjecaju na okoliš VI. id PP BBŽ ocijenila utjecaj realizacije projekta izgradnje akumulacije negativnim s obrazloženjem: „Akumulaciju Miletinac planirati kao retenciju te uz primjenu mjera zelene infrastrukture, primjenu rješenja temeljenih na prirodi, a njezinu izgradnju realizirati izvan glavnog toka vodotoka ukoliko je to tehnički prihvatljivo, osigurati uzdužnu povezanost vodotoka te izbjegavati pogodna staništa za ciljne vrste.“

Potencijalnoj akumulaciji/retenciji Samarica u III. id. PPUO Ivanska prostorno planerski status izmijenjen je iz potencijalna u planirana akumulacija, zbog započetih radova na njejoj realizaciji. Prikazana je površinom i označena simbolom. Položaj i veličina pregradnog profila nisu mijenjani, a površina vodnog lica je smanjena zbog ulaska u Regionalni park Moslavačke gora, infrastrukturu i građevinska područja naselja Samarica.

Planirana akumulacija Samarica nalazi se na vodotoku Sredska koji je po Odluci o Popisu voda I. reda (NN 79/2010 i 66/2019) vodotok I reda tako da je planirana akumulacija Samarica državnog značaja.

U VI. id PP BBŽ temeljem zahtjeva Općine Veliki Grđevac planira se akumulacija Cremušina, na vodotoku Cremušina u općini Veliki Grđevac koja bi po idejnom rješenju služila za navodnjavanje i nizvodnu regulaciju vodotoka. Prostor koji će zauzimati planirana akumulacija Cremušina označen je simbolom jer je njena planirana površina oko 11 ha.

Vodotok Cremušina je po Odluci o Popisu voda I. reda (NN 79/2010 i 66/2019) vodotok II reda tako da je planirana akumulacija Cremušina županijskog značaja.

Temeljem zahtjeva Hrvatskih voda, vodnogospodarskog odjela za Muru i gornju Dravu u VI. id PP BBŽ uvrštena je planirana retencija Javorovac na vodotoku Komarnice koja se manjim dijelom nalazi na prostoru Koprivničko-Križevačke županije a većim dijelom na području Bjelovarsko-Bilogorske županije. Lokacija retencije određena je grubo na razini idejnog rješenja pa je kao takva površinom

u crtana u kartograf prikaz. U daljnjoj izradi projektne dokumentacije detaljno će se odrediti njezina konačna površina u prostoru.

Temeljem zahtjeva Hrvatskih voda u VI. id PP BBŽ za izgradnju se planira akumulacija Bjelovar površine oko 50 ha koja će se nalaziti na vodotoku Plavnica. Svrha planirane akumulacije je preuzimanje i akumuliranje velikih vodnih valova potoka Plavnica i Švastice, a samim tim sprječavanje plavljenja grada Bjelovara, a u sušnom periodu kontrolirano ispuštanje i održavanje biološkog minimuma vodotoka Plavnica nizvodno od pregrade. Planirana akumulacija Bjelovar služila bi uz navedeno i za sport, rekreaciju i turizam. Prostor koji će zauzimati planirana akumulacija Bjelovar na kartografu je u crtan površinom i označen simbolom.

Plavnica je vodotok I reda, te time planirana akumulacija Bjelovar pripada u objekte državnog značaja prema Uredbi o određivanju građevina, drugih zahvata u prostoru i površina državnog i područnog (regionalnog) značaja (NN 37/14 i 154/14).

U VI. id PP BBŽ temeljem zahtjeva Hrvatskih voda razmatrani su projekti zaštite od štetnog djelovanja voda:

- rekonstrukcija vodotoka Toplica u Daruvaru s izgradnjom nasipa planira se ovim Planom;
- regulacija vodotoka Bijela s izgradnjom odteretnog kanala za veliku vodu i regulacijom postojećeg korita od km 25+474 do km 28+411 u Siraču ne planira se ovim Planom jer je Strateška studija o utjecaju na okoliš VI. id PP BBŽ ocijenila utjecaj realizacije projekta značajno negativnim

U VI. id PP BBŽ temeljem dobivenih podataka od Hrvatskih voda u crtani su postojeći nasipi uz vodotoke. Nasipi uz ribnjačke površine nisu u crtani.

Potencijalne akumulacije/retencije (označene simbolima) nisu planirane novom generacijom planskih dokumentima Hrvatskih voda, Planom upravljanja vodnim područjima 2016.-2021. i Višegodišnjim programom gradnje regulacijskih i zaštitnih vodnih građevina i građevina za melioracije 2013.-2023. U PP BBŽ prenesene su iz Vodoprivredne osnove sliva rijeka Česme i Glogovnice i Vodoprivredne osnove sliva rijeka Ilove i Pakre izrađenih krajem osamdesetih godina prošlog stoljeća.

Lokacije potencijalnih akumulacija/retencija zadržavaju se u VI. id PP BBŽ, ali isključivo kao rezervacija prostora dok se ne napravi novelacija postojećih rješenja u okviru stručne podloge koja se mora temeljiti na najnovijim, stručno utemeljenim, saznanjima o hidrološkim prilikama područja i stanju ostalih sastavnica okoliša. Prilikom novelacije postojećih rješenja, za potencijalne akumulacije/retencije kojima je svrha zaštita od poplava, moraju se razmotriti ostale mogućnosti primjene alternativnih metoda obrane od poplava kao što su promjene u načinu korištenja površina, korištenje prirodnih retencija za zadržavanje dijela vodnog vala te obnova poplavnih područja rijeka. Također je neophodno napraviti plan faznosti izgradnje navedenih zahvata prema potrebama i prioritetima, s tim da se pod prioritetima smatra i očuvanje okoliša.

Lokacije, veličine i namjene potencijalnih akumulacija/retencija na prostoru županije su zbog nivoa tehničke dokumentacije, odnosno nedostatka iste, usmjeravajuće, te su moguća odstupanja, a s obzirom na opravdanost izgradnje svaku pojedinu akumulaciju i njenu lokaciju potrebno je detaljno ispitati sa stanovišta utjecaja na okoliš i prirodu, osobito onih koje su smještene u blizini ili u područjima ekološke mreže (područja Natura 2000).

Promjene su vidljive na Kartografskim prikazima 1. i 2.c.

2.1.2.4. Gospodarska namjena

Površine potrebne za razvoj gospodarstva riješene su najvećim dijelom unutar građevinskih područja naselja i izdvojenih građevinskih područja izvan naselja. VI. id PP BBŽ gospodarske zone u naseljima Velika Pisanica i Veliki Grđevac evidentirane su u građevinskim područjima tih naselja.

Planirane proizvodno-poslovne zone u Garešnici (proširenje Garešnica 1) i Gornjem Daruvaru temeljem Zakona o prostornom uređenju više se ne planiraju.

Bitne izmjene su utvrđene vezano na gospodarenje mineralnim sirovinama (istražni prostori, eksploatacijska polja,...), a detaljno su opisane u odnosnim poglavljima.

2.1.2.5. Ugostiteljsko-turistička namjena

Ovim izmjenama i dopunama planirano je u izdvojenom građevinskom području izvan naselja Veliko Korenovo ugoditeljsko-turistička namjena veća od 10 ha za potrebe daljnjeg proširenja projekta bazenskog kompleksa TERME BJELOVAR.

Za ugoditeljsko turistički centar Kukavica propisana su pravila neposredne provedbe.

2.1.2.6. Športsko-rekreacijska namjena

U Bjelovarsko-bilogorskoj županiji se usprkos bogatstva šumskih i vodnih površina osjeća nedostatak sportsko-rekreacijskih sadržaja. Plan međutim, zbog nedostatka informacija, te nedovoljne iskorištenosti, predviđa samo daljnje razvijanje i jačanje postojećih lokaliteta pretežito izletničkog i planinarskog (zimskog) turizma, prvenstveno za pokrivanje potreba stanovnika Županije.

Ovim izmjenama i dopunama evidentirana je u izdvojenom građevinskom području izvan naselja sportsko-rekreacijska namjena koja je prije bila van građevinskog područja - Petrov vrh kod Daruvara. Također, u Daruvaru je jahački centar, prije van građevinskog područja, sada planiran u građevinskom području naselja.

Planiranom izdvojenom građevinskom području na lokaciji stare ciglane namjena je izmijenjena iz ugoditeljsko – turističke u sportsko – rekreacijsku.

2.2. PROSTORI ZA RAZVOJ PROMETNE I DRUGE INFRASTRUKTURE

2.2.1. Promet

Temeljem zahtjeva i podataka jedinica lokalne samouprave i pravnih osoba s javnim ovlastima, te zbog izmjene posebnih propisa izvršene su relativno brojne (većinom manje, u području cestovnog pometa) izmjene u Kartografskom prikazu broj 1. Korištenje i namjena prostora/površina, koje su detaljno obrazložene u poglavlju 6.1. Prometni infrastrukturni sustav.

2.2.2. Ostali infrastrukturni sustavi

Temeljem zahtjeva i podataka pravnih osoba s javnim ovlastima, te zbog izmjene posebnih propisa izvršene su manje izmjene koje su ucrtane i u Kartografskom prikazu broj 1. Korištenje i namjena prostora/površina (površine infrastrukturnih sustava), a koje su detaljno obrazložene u poglavlju 7. Postupanje s otpadom.

Prostorni plan Bjelovarsko-bilogorske županije
VI. izmjene i dopune

2.3. TABELARNI PRIKAZ

Redni broj	BJELOVARSKO-BILOGORSKA ŽUPANIJA	Oznaka	Ukupno ha	% od površine županije	stan/ha ha/stan
1.0	ISKAZ PROSTORNIH POKAZATELJA ZA NAMJENU POVRŠINA	TABLICA 3			
1.1	Građevinska područja <i>ukupno</i> Izgrađeni dio GP ukupno obalno otočno kontinentalno-granično ostalo	GP	22599 12880 - - - 12880	8,57 - 4,88 - - 4,88	6,37 11,18 - - - 11,18
1.2	Izgrađene strukture van građevinskog područja <i>ukupno</i>	I E H K T R	<i>Zanemarivo</i>		
1.3	Poljoprivredne površine obradive <i>ukupno</i>	P P1 P2 P3	101808 - 12223 89585	38,61 - 4,64 33,98	0,71 - 0,08 0,62
1.4	Šumske površine gospodarske zaštitne posebne namjene <i>ukupno</i>	Š Š1 Š2 Š3	95455 94433 289 733	36,2 35,82 0,11 0,28	0,66 0,65 - 0,01
1.5	Ostale poljoprivredne površine <i>ukupno</i>	PŠ	33194	8,57	0,23
1.6	Vodne površine vodotoci jezera akumulacije retencije ribnjaci <i>ukupno</i>	V	7359 3465 0 0 0 3894	2,79 1,31 0 0 0 1,48	0,05 0,02 0 0 0 0,03
1.7	Ostale površine <i>ukupno</i>	N IS G	0 3252 0	0 1,23 0	0 0,02 0
	Županija <i>ukupno</i>		263667	100	1,83
2.0	ZAŠTIĆENE CJELINE				
2.1	Zaštićena prirodna baština nacionalni park park prirode ostali zaštićeni dijelovi prirode <i>ukupno</i>	NP PP	21768	8,26	0,15
2.2	Zaštićena graditeljska baština arheološka područja povijesne graditeljske cjeline <i>ukupno</i>		94	0,04	0
	Županija <i>ukupno</i>		21862	8,3	0,15

3. SUSTAV SREDIŠNJIH NASELJA I RAZVOJNIH SREDIŠTA

3.1. SREDIŠNJA NASELJA I PRAVCI PREOBRAZBE I RAZVOJA

Iako su se od izrade „osnovnog“ plana stanje u prostoru i brojne postavke koje utječu na planirani sustav naselja bitno izmijenile, sustav središnjih naselja i pravci preobrazbe i razvoja nisu bili tema izmjena, a obzirom da IV. id PPU BBŽ, iako relativno širokog obuhvata, nisu tako sveobuhvatne (isto će se napraviti vjerojatno tek pri izradi „novog“, a nakon izrade/donošenja DPPR RH).

3.2. OSTALA NASELJA I PRAVCI PREOBRAZBE I RAZVOJA

Iako su se od izrade „osnovnog“ plana stanje u prostoru i brojne postavke koje utječu na pravce preobrazbe i razvoja ostalih naselja bitno izmijenile (prvenstveno ruralnih, sa procesima izumiranja i/ili izrazitog nazadovanja u razvoju) isto nije bila tema izmjena, a obzirom da IV. id PPU BBŽ, iako relativno širokog obuhvata, nisu tako sveobuhvatne (isto će se napraviti vjerojatno tek pri izradi „novog“, a nakon izrade/donošenja DPPR RH)..

4. PRIKAZ GOSPODARSKIH I DRUŠTVENIH DJELATNOSTI OD ZNAČAJA ZA ŽUPANIJU I DRŽAVU

4.1. GOSPODARSTVO U PROSTORU

4.1.1. Industrija

Iako su se od izrade „osnovnog“ plana stanje u prostoru i brojne postavke koje utječu na osiguravanje prostorno planskih preduvjeta za ravnomjeran i održiv razvoj industrije bitno promijenili, a obzirom da VI. id PPU BBŽ, iako relativno širokog obuhvata, nisu tako sveobuhvatne, ocijenjeno je da za sada nema potrebe za većim izmjenama koncepcije (isto će se napraviti vjerojatno tek pri izradi „novog“, a nakon izrade/donošenja DPPR RH).

Površine potrebne za razvoj gospodarstva riješene su najvećim dijelom unutar građevinskih područja naselja i izdvojenih građevinskih područja izvan naselja. VI. id PP BBŽ gospodarske zone u naseljima Velika Pisanica i Veliki Grđevac evidentirane su u građevinskim područjima tih naselja. Planirane proizvodno-poslovne zone u Garešnici (proširenje Garešnica 1) i Gornjem Daruvaru temeljem Zakona o prostornom uređenju više se ne planiraju.

„Točkaste“ promjene su prikazane na odnosnim kartografskim prikazima i opisane u odnosnim poglavljima.

4.1.3. Obrtništvo i poduzetništvo

Isto kao pod 4.1.1. Industrija.

4.1.6. Turizam

Iako su se od izrade „osnovnog“ plana stanje u prostoru i brojne postavke koje utječu na razvoj kontinentalnog turizma kako u Državi, tako i u Županije, bitno izmijenile (odnos prema kontinentalnom turizmu, Turistički master plan Bjelovarsko-bilogorske županije i više drugih dokumenata odnosnih na turizam) zahtjeva za većim izmjenama u VI. id PP BBŽ nije bilo..

Ovim izmjenama i dopunama planirano je u izdvojenom građevinskom području izvan naselja Veliko Korenovo ugostiteljsko-turistička namjena veća od 10 ha za potrebe daljnjeg proširenja projekta bazenskog kompleksa TERME BJELOVAR.

Za ugostiteljsko turistički centar Kukavica propisana su pravila neposredne provedbe.

Promjene su prikazana na odnosnim kartografskim prikazima i opisane u odnosnim poglavljima.

4.1.7. Eksploatacija mineralnih sirovina

4.1.7.1. Ugljikovodici

Važećim Prostornim planom Bjelovarsko-bilogorske županije evidentirana su sljedeća eksploatacijska polja i istražni prostori mineralnih sirovina – energetske (ugljikovodika):

- postojeća eksploatacijska polja:
 - Bačkovica
 - Bilogora
 - Cabuna
 - Čepelovac-Hampovica
 - Gakovo
 - Galovac-Pavljani
 - Grubišno Polje
eksploatacijsko polje za podzemno skladište plina Grubišno Polje
 - Letičani
 - Mosti
 - Šandrovac
 - Šumečani

- postojeći istražni prostori:
 - Sava-06
 - Sava-07
 - Sava-08
 - Drava-02
 - Drava-03

Nakon izvršene provjere prema dostavljenim podacima utvrđeno je da nema promjena.

Na zahtjev tvrtke INA d.d. VI. izmjenama i dopunama Prostornog plana Bjelovarsko-bilogorske županije planirana je:

- površina za iskorištavanje mineralnih sirovina – energetske (ugljikovodika)
 - Veliki Rastovac 1.

Promjene su ucrtane u kartografskom prikazu broj 3.b.

Na zahtjev Agencije za ugljikovodike i tvrtke INA d.d. VI. izmjenama i dopunama Prostornog plana Bjelovarsko-bilogorske županije dijelom su izmijenjeni i odnosni članci Odredbi za provedbu.

4.1.7.2. Geotermalna

Važećim Prostornim planom Bjelovarsko-bilogorske županije evidentirana su sljedeća eksploatacijska polja mineralnih sirovina – energetske (geotermalne vode):

- postojeće eksploatacijsko polje:
 - Velika Ciglena
 - Daruvar

Nakon izvršene provjere prema dostavljenim podacima utvrđeno je da je evidentirano eksploatacijsko polje mineralnih sirovina – energetskih (geotermalne vode) Daruvar u naravi izvorište, te je isto VI. izmjenama i dopunama Prostornog plana Bjelovarsko-bilogorske županije prikazano kao izvorište.

Prema podacima Ministarstva gospodarstva i održivog razvoja i zahtjevu Grada Bjelovara u VI. ID PP BBŽ prikazan je postojeći istražni prostor mineralnih sirovina – energetskih (geotermalne vode) Korenovo, te unutar istoga planirano eksploatacijsko polje.

Na zahtjev Agencije za ugljikovodike i Grada Bjelovara VI. izmjenama i dopunama Prostornog plana Bjelovarsko-bilogorske županije dijelom su izmijenjeni i odnosni članci Odredbi za provedbu.

Promjene su ucrtane u kartografskom prikazu broj 3.b.

4.1.7.3. Ostale mineralne sirovine

Važećim Prostornim planom Bjelovarsko-bilogorske županije evidentirana su, odnosno planirana, sljedeća eksploatacijska polja mineralnih sirovina – ostalih i istražne prostore:

- postojeća eksploatacijska polja:
 - tehničko-građevni kamen:
 - Srednja rijeka I. (Grad Čazma)
 - Pleterac (Grad Čazma)
 - Batinjska rijeka (Općina Đulovac)
 - Skočaj (Općina Đulovac)
 - Šandrovac (Općina Đulovac)
 - Čelina (Općina Sirač)
 - karbonatna mineralna sirovina za industrijsku preradu:
 - Gusti rastik (Općina Sirač)
 - silikatna mineralna sirovina za industrijsku preradu:
 - Srednja rijeka (Grad Čazma)
 - kremeni pijesak:
 - Štefanac (Grad Čazma)
 - Tiha (Grad Čazma)
 - građevni pijesak i šljunak:
 - Selinec (Općina Kapela)
 - ciglarska glina:
 - Garešnica (Grad Garešnica)
 - Dominkovica (Općina Veliko Trojstvo)
 - Paulovac (Općina Veliko Trojstvo)
- planirana eksploatacijska polja:
 - tehničko-građevni kamen:
 - Šandrovac I. (Općina Đulovac)
 - Šandrovac II. (Općina Đulovac)
 - Mala (Općina Sirač)
 - Purnica (Općina Sirač)
 - silikatna mineralna sirovina za industrijsku preradu:
 - Srednja rijeka II. (Grad Čazma)
- istražni prostori:
 - tehničko-građevni kamen:
 - Šandrovac I. (Općina Đulovac)
 - Šandrovac II. (Općina Đulovac)
 - Mala (Općina Sirač)

- Purnica (Općina Sirač)
- Suhaja (Općina Sirač)
- silikatna mineralna sirovina za industrijsku preradu:
 - Srednja rijeka II. (Grad Čazma)

Prema podacima Ministarstva gospodarstva i održivog razvoja, zahtjevima pravnih osoba i temeljem analize PPUO/G izvršene su promjene na više eksploatacijskih polja i istražnih područja mineralnih sirovina u sljedećim općinama i gradovima:

- brisano:
 - kremeni pijesak:
 - Tiha (Grad Čazma)
stoga što se u dokumentaciji MGOR vodi kao brisano eksploatacijsko polje
 - tehničko-građevni kamen:
 - Šandrovac (Općina Đulovac)
planirani istražni prostori i eksploatacijska polja Šandrovac I. i Šandrovac II. postala su dio postojećeg eksploatacijskog polja Šandrovac
 - Mala (Općina Sirač)
planirani istražni prostor i eksploatacijsko polje na zahtjev tvrke obrisano, a planirani su novi istražni prostor i eksploatacijsko polje Čelina II.
 - Purnica (Općina Sirač)
planirani istražni prostor i eksploatacijsko polje na zahtjev tvrke obrisani su
 - Suhaja (Općina Sirač)
planirani istražni prostor na zahtjev tvrke obrisani, a planirani su novi istražni prostor i eksploatacijsko polje Čelina II.
 - ciglarska glina:
 - Garešnica (Grad Garešnica)
stoga što se u dokumentaciji MGOR vodi kao brisano eksploatacijsko polje
- planirano:
 - tehničko-građevni kamen:
 - Dobra Kuća (Općina Đulovac)
novi planirani istražni prostor i eksploatacijsko polje na zahtjev obrta Jaković - promet
 - Čelina II. (Općina Sirač)
novi planirani istražni prostor i eksploatacijsko polje na zahtjev tvrtke Kamen Sirač d.d.
 - građevni pijesak i šljunak:
 - Selinec (Općina Kapela)
stoga što se nakon uvida u dokumentaciju MGOR mjesto postojećeg vodi kao planirano eksploatacijsko polje
 - ciglarska glina:
 - Dominkovica (Općina Veliko Trojstvo)
stoga što se nakon uvida u dokumentaciju MGOR mjesto postojećeg vodi kao planirano eksploatacijsko polje
 - Paulovac (Općina Veliko Trojstvo)
stoga što se nakon uvida u dokumentaciju MGOR mjesto postojećeg vodi kao planirano eksploatacijsko polje

Prema predloženim mjerama ublažavanja utjecaja provedbe ID Plana na sastavnice i čimbenike u okolišu Strateške studije o utjecaju na okoliš VI. ID PP BBŽ izbrisani su:

- planirano eksploatacijsko polje:
 - silikatna mineralna sirovina za industrijsku preradu:
 - Srednja rijeka II. (Grad Čazma)
- istražni prostor:
 - silikatna mineralna sirovina za industrijsku preradu:
 - Srednja rijeka II. (Grad Čazma)

VI. izmjenama i dopunama Prostornog plana Bjelovarsko-bilogorske županije prikazana su, odnosno planirana, sljedeća eksploatacijska polja mineralnih sirovina - ostalih:

- postojeća eksploatacijska polja:
 - tehničko-građevni kamen:
 - Srednja rijeka I. (Grad Čazma)
 - Pleterac (Grad Čazma)
 - Batinjska rijeka (Općina Đulovac)
 - Skočaj (Općina Đulovac)
 - Šandrovac (Općina Đulovac)
 - Čelina (Općina Sirač)
 - karbonatna mineralna sirovina za industrijsku preradu:
 - Gusti rastik (Općina Sirač)
 - silikatna mineralna sirovina za industrijsku preradu:
 - Srednja rijeka (Grad Čazma)
 - kremeni pijesak:
 - Štefanac (Grad Čazma)

- planirana eksploatacijska polja:
 - tehničko-građevni kamen:
 - Čelina I. (Općina Sirač)
 - Čelina II. (Općina Sirač)
 - Dobra Kuća (Općina Đulovac)

- građevni pijesak i šljunak:
 - Selinec (Općina Kapela)

- ciglarska glina:
 - Dominkovica (Općina Veliko Trojstvo)
 - Paulovac (Općina Veliko Trojstvo)

- planirani istražni prostori:
 - tehničko-građevni kamen:
 - Čelina II. (Općina Sirač)
 - Dobra Kuća (Općina Đulovac)

Na zahtjev nadležnih javnopravnih tijela i podnositelja zahtjeva VI. izmjenama i dopunama Prostornog plana Bjelovarsko-bilogorske županije dijelom su izmijenjeni i odnosni članci Odredbi za provedbu.

Promjene su ucrtane u kartografskim prikazima broj 1 i 3.b.

4.2. DRUŠTVENE DJELATNOSTI

Nisu planirani novi zahvati u prostoru za smještaj društvenih djelatnosti. Zahvati u prostoru za smještaj i razvitak sustava društvenih djelatnosti vezani su uglavnom uz naselja i planirani su u građevinskim područjima naselja, pa u PPŽ-u nije bilo potrebe za izmjenama i dopunama. Mreža temeljnih skupina društvenih djelatnosti planirana je u skladu s posebnim planovima razvitka za svaku pojedinu skupinu, a posebnih zahtjeva za proširenjem mreže koji bi utjecali na prostor Županije nije bilo.

4.2.1. Sport i rekreacija

Ovim izmjenama i dopunama evidentirana je u izdvojenom građevinskom području izvan naselja sportsko-rekreacijska namjena koja je prije bila van građevinskog područja - Petrov vrh kod

Daruvara. Također, u Daruvaru je jahački centar, prije van građevinskog područja, sada planiran u građevinskom području naselja.

Planiranom izdvojenom građevinskom području na lokaciji stare ciglane namjena je izmijenjena iz ugostiteljsko – turističke u sportsko – rekreacijsku.

Promjene su vidljive na Kartografskom prikazu 1.

5. UVJETI KORIŠTENJA, UREĐENJA I ZAŠTITE PROSTORA

5.1. UVJETI KORIŠTENJA

5.1.1. Posebni uvjeti korištenja

5.1.1.1. Prirodna baština

Područje predloženo za vrednovanje i moguću zaštitu temeljem odredbi Zakona o zaštiti prirode (evidentirano) u kategoriji značajni krajobraz, Kanjon rijeke Pakre, čija je zaštita predložena temeljem Stručne podloge zaštite prirode za reviziju Prostornog plana Bjelovarsko - bilogorske županije izrađene 2008. godine ovim se planom više ne planira pošto postupak zaštite od strane Javne ustanove za upravljanje zaštićenim područjima Bjelovarsko - bilogorske županije, Upravnog odjela za poljoprivredu, zaštitu okoliša i ruralni razvoj Bjelovarsko - bilogorske županije ili Općine Sirač do sada nije pokrenut, a fenomeni krajobraznih vrijednosti čuvaju se kroz druge oblike zaštite:

- prirodnost kanjona vodotoka Bijele, grebeni Papuka i Ravne gore, te florna staništa koja ga okružuju štite se kao dio Ekološke mreže (Natura 2000), područje očuvanja značajno za vrste i stanišne tipove (POVS) Pakra i Bijela HR2001330,
- Šumskogospodarskim osnovama veliki dio termofilnih šumskih zajednica navedenog područja, ukupne površine od 757 hektara, proglašen je zaštitnim šumama.

Prirodne vrijednosti predložene za vrednovanje i moguću zaštitu temeljem odredbi Zakona o zaštiti prirode (evidentirane) park šuma Rimska šuma, spomenici parkovne arhitekture Julijev park i park grofa Antuna Jankovića u Daruvaru, kao i park na Trgu Eugena Kvaternika u Bjelovaru više se kao takvi ne planiraju pošto su zaštićeni su u sklopu zaštite kulturnih dobara gradova Daruvar i Bjelovar te im dvostruka zaštita nije potrebna.

Regionalni park Moslavačka gora proglašen je Uredbom 2. lipnja 2011. (NN, br. 68/11) godine u granicama koje su pokrivale ukupnu površinu od 6910,79 hektara i kao takav je bio prikazivan u Prostornom planu Bjelovarsko-bilogorske županije. U VI id. Regionalni park Moslavačka prikazuje se sa izmijenjenim granicama koje su preuzete sa informacijskog sustava zaštite prirode - Bioportala. Odstupanja u iskazu površine Regionalnog parka u odnosu na površinu iz Uredbe o proglašenju Moslavačke gore Regionalnim parkom nastala je uslijed promjena u primjeni novih podloga i novog Središnjeg registra prostornih jedinica Državne geodetske uprave. Ukupna površina Regionalnog parka unutar novih granica je 15107,61 ha.

Temeljem Zakonu o zaštiti prirode (NN 80/13, 15/18, 14/19, 127/19) Ginkgo (Ginkgo biloba L.) u Gradu Daruvaru zaštićen je kao spomenik parkovne arhitekture i podkategoriji zaštite – pojedinačno stablo.

Promjena je vidljiva na Kartografskom prikazu 3.a.

5.1.1.2. Kulturna baština

Obzirom da za potrebe izrade ovih VI. id PP BBŽ nije izrađivana posebna Konzervatorska podloga, temeljem podataka preuzetih sa Geoportala kulturnih dobara ministarstva kulture i Registara

kulturnih dobara Republike Hrvatske (Liste zaštićenih kulturnih dobara i Liste preventivno zaštićenih dobara) usklađena su sa trenutnim stanjem kulturna dobra na području Bjelovarsko-bilogorske županije.

Prilikom usklađivanja podataka došlo je do promjena u odnosu na V. id. Prostornog plana Bjelovarsko-bilogorske županije:

- Preventivna zaštita istekla je kulturnim dobrima:

- Berek, Arheološko nalazište Oštri Zid-Šančevi, P-4908,
- Čazma, Arheološko nalazište Rađinac, P-4729,
- Grubišno Polje, Arheološko nalazište Šuma Oborova, P-5055,
- Slovinska Kovačica, Arheološko nalazište Šuma Jasenova, P-4361,
- Domankuš, Arheološko nalazište Zidine, P-4877,
- Severin, Arheološko nalazište Severin-Selište, P-4362,
- Mala Trnovitica, Arheološko nalazište Mala Trnovitica-Gradište, P-4493,
- Zrinski Topolovac, Arheološko nalazište Žeđin grad, P-4359,
- Kupinovac, Filijalna crkva Roždestva Presvete Bogorodice, P-4609,
- Pobjenik, Crkva sv. Petra i Pavla, P-5141,
- Donji Borki, Crkva sv. Nikole, ROS-0159-1971.

- Zaštićena su kulturnim (trajno i preventivno) dobra:

- Gudovac, Arheološko nalazište „Gradina u Gudovcu“, P-5969,
- Malo Korenovo, Arheološko nalazište Malo Korenovo, P-5490,
- Velika Peratovica, Arheološko nalazište Gradina, P-5730,
- Veliki Zdenci, Arheološko nalazište Crni Lug, P-5731,
- Gudovac, Spomeničko mjesto, Z-7417,
- Ciglena, Crkva sv. Šimuna i Jude Tadeja, P-6093,
- Severin, Crkva sv. Petra i Pavla, Z-7463,
- Bjelovar, Zgrada, Antuna Branka Šimića 2a, Z-2848,
- Bjelovar, Zgrada, Krste Frankopana 54, P-6113.

Nepokretno pojedinačno kulturno dobro Lječilišni kompleks „Daruvarske toplice“ (P-4801), kojem je istekao rok trajanja preventivne zaštite, zaštićeno je i upisano u Registar kulturnih dobara RH - Listu zaštićenih kulturnih dobara pod brojem Z-7512.

Kulturno-povijesna cjelina grada Daruvara, kojoj je rok trajanja preventivne zaštite istekao 7. prosinca 2020. godine, u dogovoru sa Konzervatorskim odjelom u Bjelovaru ostaje evidentirana, odnosno planirana za zaštitu do donošenja Rješenja i upisa u Registar kulturnih dobara RH.

Zaštićena i preventivno zaštićena kulturna dobra na području Bjelovarsko-bilogorske županije prikazana su simbolima na kartografskom, te su u Odredbama za provedbu poimence navedena. (Stanje s danom 5. studeni 2021. godine).

Izmjena je utvrđena u kartografskom prikazu 3.a Uvjeti korištenja i zaštite prostora - Uvjeti zaštite prostora, na kartogramu broj 7. Kulturna baština i u Odredbama za provedbu.

5.1.2. Posebna ograničenja u korištenju

5.1.2.1. Krajobraz

Obzirom da od izrade osnovnog plana nije bilo novijih istraživanja na temu krajobraza, a da nije bilo niti posebnih zahtjeva za izmjenu, isto nije bilo tema ovih IV. id PP BBŽ.

5.1.2.2. Tlo i vode

Obzirom da za veći dio tema nisu dostavljeni novi podatci i zahtjevi, izmjene su rađene samo za:

- istražne prostore mineralnih sirovina,
- vodozaštitna područja
- vodotoci s planiranim kategorijama vode.

Iste su prikazane u odnosnim kartografskim prikazima i detaljno opisane u odnosnim poglavljima.

5.2. POSEBNE MJERE UREĐENJA I ZAŠTITE

5.2.1. Uređenje zemljišta

Obzirom na raspoložive nove podatke i karakter ovih VI. id PP BBŽ, u istima su izmijenjena/dopunjena samo utvrđenja vezana na teme

- voda i vodotoka (zbog neriješene odvodnje i pročišćavanja otpadnih voda), usklađenje s novim posebnim propisima
- napuštenih odlagališta otpada usklađenje s stanjem na terenu (dio je saniran).
- napuštenih eksploatacijskih polja usklađenje s stanjem na terenu (veći dio je prirodno saniran).

Iste su prikazane u odnosnim kartografskim prikazima i detaljno opisane u odnosnim poglavljima.

5.2.2. Uređenje ugroženih područja

Obzirom na raspoložive nove podatke i karakter ovih VI. id PP BBŽ, u istima su izmijenjena/dopunjena samo utvrđenja vezana na navodnjavanje poljoprivrednog zemljišta.

Iste su prikazane u odnosnim kartografskim prikazima i detaljno opisane u odnosnim poglavljima.

5.2.3. Planske mjere zaštite

Obzirom da se odnosni posebni propisi i stanje na terenu nisu bitno izmijenili, ocijenjeno je da nema potrebe za izmjenama predmetnih utvrđenja.

6. RAZVOJ INFRASTRUKTURNIH SUSTAVA

6.1. PROMETNI INFRASTRUKTURNI SUSTAVI

6.1.1. Cestovni promet

Brze ceste (državne ceste)

Trasa planirane brze cesta DC12-(Zabrđe (DC10) - Haganj - Zvonik - Bjelovar - Virovitica - Terezino Polje (GP Terezino Polje (granica RH/Mađarska))) ažurirana je prema podacima dobivenim od tvrtke Hrvatske ceste d.o.o. (na granici općina Velika Pisanica i Veliki Grđevac izvršena je korekcija trase brze ceste kako bi se dobili bolji tehnički elementi). Na trasi je dodan čvor Velika Pisanica (Ž4002).

Državne ceste

Prema podacima dobivenim od tvrtke Hrvatske ceste d.o.o. ucrтана je planirana državna cesta Bjelovar – Durđevac (odabrano rješenje iz Studije varijantnih rješenja poboljšanja cestovne veze Bjelovar –Durđevac). Prema podacima i zahtjevu tvrtke Hrvatske ceste d.o.o. korigirana je i jedna trasa od varijantnih rješenja zapadne obilaznice (spojna cesta čvor Gudovac (D 12) - Bjelovar (D 544) i zapadna obilaznica Bjelovara od D 544 do D 28 (sjeverna obilaznica)) sa spojem na DC 43 te joj je rang promijenjen iz ostale državne ceste u istraživanju u planirane ostale državne ceste.

U skladu s Odlukom o razvrstavanju javnih cesta (NN br. 41/2022) dijelu županijske ceste Ž-3042 te nastavne nerazvrstane ceste županijskog značaja razvrstaj je izmijenjen u državnu cestu DC544 (Zvonik (DC12/ŽC2231) - Farkaševac - Rajić - Bjelovar (DC43)), a dijelu (važećim PP BBŽ planirane) istočne obilaznice naselja Bjelovar koji je u međuvremenu izgrađen i nastavne nerazvrstane ceste županijskog značaja u državnu cestu DC548 (Bjelovar (DC43) - Trojstveni Markovac (DC43)).

Županijske ceste

Postojeće županijske ceste ažurirane su skladu s Odlukom o razvrstavanju javnih cesta (NN br. 41/2022). Tako je Ž-3042 preimenovana u D544, Ž-3282 je postala nerazvrstana cesta Općine Veliki Grđevac.

Ucrтана je i planirana nerazvrstana cesta županijskog značaja - spoj na izgrađeni dio istočne obilaznice (razvrstanu kao državna cesta DC 548) prema podacima dobivenim od Grada Bjelovara.

Lokalne ceste

Prema Uredbi o određivanju građevina, drugih zahvata u prostoru i površina državnog i područnog (regionalnog) značaja (Narodne novine br. 37/2014, 154/2014) građevine područnog (regionalnog) značaja su i lokalne ceste. U skladu s istom u grafički dio plana ucrтane su i lokalne ceste prema Odluci o razvrstavanju javnih cesta (NN br. 41/2022).

Na zahtjev Grada Garešnice ucrтane su planirane lokalne ceste Uljanik – Brekinska i Duhovi - Marino Selo.

Biciklistički promet

Na zahtjev Upravnog odjela za gospodarski razvoj i komunalne djelatnosti BBŽ, a prema podacima tvrtke Maoring d.o.o. ucrтana je planirana biciklistička prometnica u koridoru nekadašnje pruge Bjelovar-Garešnica.

Prema Pravilniku o funkcionalnim kategorijama za određivanje mreže biciklističkih ruta (NN114/7) ucrтane su dvije državne rute : D 5 („Moslavina" i "Sjeverna Slavonija“) i D 7 sjever („Balaton - Lonjsko Polje“).

Promjene u prometnoj infrastrukturi su ucrтane na kartografskom prikazu broj 1.

6.1.2. Željeznički promet

Na zahtjev tvrtke HŽ Infrastruktura d.o.o. te temeljem Uredbe o razvrstavanju željezničkih pruga (NN 84/21) u Odredbama za provođenje u člancima 13. i 42., te u grafičkom dijelu u legendi na kartografskom prikazu 1. Korištenje i namjena prostora/površina izmijenjen je opis iz željezničke pruge od značaja za lokalni promet u željezničke pruge za lokalni promet.

6.1.3. Zračni promet

Na zahtjev tvrtke Hrvatska agencije za civilno zrakoplovstvo u grafičkom dijelu plana zamijenjeni su nazivi letjelište i zračno pristanište sa nazivima aerodrom područnog (regionalnog) značaja i zračna luka područnog (regionalnog) značaja te su u skladu sa tim izmijenjeni članci 13. i 43. Odredbi za provođenje.

Promjene u zračnom prometu su ucrtane na kartografskom prikazu broj 1.

6.1.4. Pošta i telekomunikacije

Vlada Republike Hrvatske donijela je u studenom 2012. godine Uredbu o mjerilima razvoja elektroničke komunikacijske infrastrukture i druge povezane opreme („Narodne novine“, broj 131/2012, 92/2015, 10/2021, 76/2022). Ovom su Uredbom za područje cijele Države utvrđena mjerila razvoja elektroničke komunikacijske infrastrukture i druge povezane opreme, što obuhvaća mjerila za izradu te uvjete i način planiranja u dokumentima prostornog uređenja.

Sastavni dio Uredbe je i karta – Objedinjeni plan razvoja pokretne komunikacijske infrastrukture, koja na području Bjelovarsko-bilogorske županije Uredbom o izmjenama Uredbe („Narodne novine“, broj 10/2021) predviđa nove planirane zone (krugovi) (77 na 79) za smještaj antenskih stupova u odnosu na zone planirane važećim Prostornim planom Županije. 4 lokacije planiranih zona je brisano ili su stupovi izgrađeni (Kaniška lva, 2 u Daruvaru i jedan u Zvjercima), a dodano je 6 novih planiranih zona na drugim lokacijama (Bjelovar, Donji Lipovčani, Obrovnica, Bosiljevo, Podgarić i Šandrovac) i 13 planiranih područja smještaja antenskih stupova elektroničke komunikacijske infrastrukture koji djelomično zahvaćaju obuhvat Plana.

Isto tako dane su i zemljopisne odrednice lokacija postojećih (45 na 53) samostojećih antenskih stupova.

Prema gore navedenim podacima ažurirano je stanje postojećih lokacija antenskih stupova te planiranih zona za smještaj antenskih stupova.

Promjene su ucrtane u kartografskom prikazu broj 2.a.

6.1.5. Radio i TV sustav veza

Na zahtjev tvrtke Odašiljači i veze d.o.o. ucrtan novi radijski koridor mikrovalnih veza (Psunj – Moslavačka Gora) koji prelazi preko područja obuhvaćenog Planom.

Promjene su ucrtane u kartografskom prikazu broj 2.a.

6.2. VODNOGOSPODARSKI SUSTAV

6.2.1. Vodoopskrba

Ažurirano je stanje magistralnih vodoopskrbnih cjevovoda prema podacima iz studije “Konceptijsko rješenje vodoopskrbnih sustava na području Bjelovarsko – bilogorske županije s izradom detaljnog matematičkog modela – sadašnjeg i budućeg stanja razvoja i predstudijom izvodljivosti“, Hidroprojekt – ing, Zagreb, 2017.“ te podacima dobivenim od komunalnih poduzeća.

Prema gore navedenom konceptijskom rješenju, a u dogovoru sa predstavnikom Bjelovarsko-bilogorskih voda d.o.o. ucrtana je nova dionica planiranog magistralnog cjevovoda Hercegovac-Veliki Zdenci.

Temeljem Odluke o zonama sanitarne zaštite izvorišta „Grđevica“ korigirana je lokacija izvorišta i pripadajuće zaštitne zone za izvorište „Grđevica“ – Općina Veliki Grđevac. Prema podacima sa Geoportala Hrvatskih voda ažurirane su vodozaštitne zone za izvorišta „Milaševci“, „Vrtlinska“ (Grad Čazma), „Garešnica“ (Grad Garešnica), „Đikovac (Puklica)“ i Veliki Kamen (Škodinovac) (Općina Đulovac).

U dogovoru s tvrtkom Komunalac d.o.o. Garešnica brisane su lokacije vodocrpilišta "Hercegovac", vodospreme "Hercegovac" i CS "Hercegovac" jer nisu više dio javnog vodopskrbnog sustava.

U dogovoru s tvrtkom Hrvatske vode d.o.o, te u skladu s člankom 4 Zakona o vodama. - ucrтана su 2 postojeća vodocrpilišta na karti 2c na lokacijama geotermalnih eksploatacijskih polja u Daruvaru koja se brišu sa karte broj 1.

Promjene su ucrтane u kartografskim prikazima broj 2.c. i broj 3.b.

6.2.2. Odvodnja otpadnih voda

Prema Uredbi o određivanju građevina, drugih zahvata u prostoru i površina državnog i područnog (regionalnog) značaja (Narodne novine 37/2014, 154/2014, 30/2021, 75/2022) zaštita voda kapaciteta 100.000 ekvivalentnih stanovnika i više spada u građevine državnog značaja, a zaštita voda kapaciteta do 100.000 ekvivalentnih stanovnika u dvije ili više jedinica lokalne samouprave spada u građevine područnog (regionalnog) značaja.

S obzirom na gore navedeno na području Bjelovarsko-bilogorske županije kao građevine područnog (regionalnog) značaja ucrтан je dio građevina sustava javne odvodnje aglomeracije Bjelovar koja obuhvaća područje Grada Bjelovara i Općine Rovišće. Podaci su dobiveni od tvrtke VODNE USLUGE d.o.o.

Temeljem zahtjeva dobivenog od Grada Garešnice ucrтан je dio građevina sustava javne odvodnje aglomeracije Garešnica - Hercegovac.

Ostala infrastruktura odvodnje iz prethodnog Plana je brisana iz grafičkog djela jer zbog nedovoljnog kapaciteta ne spada u građevine regionalnog značaja.

Promjene su ucrтane u kartografskom prikazu broj 2.c.

6.3. ENERGETSKI SUSTAV

6.3.1. Elektroopskrba

Prema podacima tvrtke HEP-OPERATOR DISTRIBUCIJSKOG SUSTAVA d.o.o., Križ ažurirano je odnosno preciznije je ucrтano stanje postojeće i planirane 35 kV mreže.

Prema zahtjevu i podacima tvrtke HEP-OPERATOR DISTRIBUCIJSKOG SUSTAVA d.o.o. Bjelovar ucrтана je lokacija novoplanirane TS 35/20(10) kV (V.Korenovo) te planirana trasa 35 kV podzemnog voda TS 35/10(20) kV Bjelovar 2 - RP 35 kV GTE Ciglana, a stari pripadajući vodovi su brisani iz Plana. Ažurirano je stanje postojeće i planirane 35 kV mreže na način da su 35 kV podzemni vod TS 35/10(20) kV Mišulinovac - GTE Ciglana i 35 kV podzemni vod TS 35/10(20) kV Bulinac - GTE Ciglana promijenjeni iz planiranog u postojeći te je preciznije ucrтano stanje 35 kV mreže.

Prema zahtjevima dvije tvrtke, osam građana i Grada Grubišno Polje planirane su lokacije za izgradnju 24 solarnih elektrana snaga od 10 do 420 MW te su za deset solarnih elektrana ucrтane odgovarajuće površine za potencijalne lokacije za solarne elektrane. Isto tako za dio prethodno navedenih solarnih elektrana ucrтano je 12 trasa planiranih priključnih 110 kV dalekovoda te lokacija jedne 110/35 kV trafostanice. Kako nije bilo zahtjeva brisan je istražni prostor vjetroelektrane na

području Općine Severin. Rangovi bioplinskih elektrana Maslenjača, Grubišno Polje i Grabovnica su promijenjeni iz planiranog u postojeći.

Zbog usklađenja sa Strateškom studijom o utjecaju na okoliš brisane su SE Končanica (i odustajanja podnositelja zahtijeva), SE Velika Barna 2 i SE Međurača i pripadajući istražni prostori, a istražni prostori SE Mali Grđevac i SE Velika Barna 1 su smanjeni (sa 793.6 ha na 101.75 ha). Zbog odustajanja podnositelja zahtijeva (zbog premalog kapaciteta mreže za prihvat energije) brisane su SE Sisčani i SE Sasovac-Orovac, pripadajući istražni prostori i spojni dalekovodi, te je brisana SE Bosiljevo II, a istražni prostori SE Čazma, SE Bosiljevo i SE Dapci-Palančani su površinski smanjeni (sa 318,9 ha na 218.19 ha).

Promjene su ucrtane u kartografskom prikazu broj 2.b i 3.b.

6.3.2. Plinoopskrba

Prema podacima i zahtjevu tvrtke PLINACRO d.o.o.:

- Brisana je trasa planiranog magistralnog plinovoda u koridoru JANAF-a temeljem dostavljenih podataka tvrtke Plinacro d.o.o.
- ucrtana je planirana MRS- mjerno redukcijska stanica Sirač i propadajući spojni plinovod za MRS Sirač.
- u koridoru postojećeg magistralnog plinovoda Bjelovar - Daruvar DN 200/50 tvrtka Plinacro d.o.o. planira polaganje nove cijevi jer je postojeći plinovod dio starog i dotrajalog plinskog transportnog sustava središnje Hrvatske i kao takav ne zadovoljava tehničke i sigurnosne standarde transportna prirodnog plina, stoga je nužna izgradnja novog plinovoda. Taj koridor nije ucrtan u grafičkom djelu Plana jer se izgradnja može vršiti unutar postojećeg koridora. Prema zahtjevu tvrtke Plinacro d.o.o. za navedeni plinovod ucrtana je i alternativna trasa (B varijanta) zbog rasterećenja zone gospodarske namjene (PPUG Daruvar) sjeverno uz rijeku Toplicu.

Promjene su ucrtane u kartografskom prikazu broj 2.b.

6.3.3. Geotermalna energija

Temeljem zahtijeva Općine Kapela ucrtana je planirana geotermalna elektrana snage 20 MW u poduzetničkoj zoni, a rang geotermalne elektrane Velika Ciglena je promijenjen iz planiranog u postojeći. Temeljem zahtijeva tvrtke Pyropus d.o.o. ucrtana je planirana geotermalna elektrana snage 20 MW u Gornjim Plavnicama. Zahtijeva za drugim oblicima korištenja geotermalne energije županijskog značaja nije bilo.

Promjene su ucrtane u kartografskom prikazu broj 2.b.

6.4. GROBLJA

U ovim VI. izmjenama i dopunama Prostornog plana nije bilo izmjena vezanih za groblja.

7. POSTUPANJE S OTPADOM

Na području Bjelovarsko-bilogorske županije više se ne planira građevina za obradu i odlaganje opasnog otpada, postojeća centralna jama u vlasništvu tvrtke INA - postrojenje za regeneraciju tehnoloških fluida na području Općine Šandrovac, jer se proces koji se u građevini odvija, temeljem Zakona o gospodarenju otpadom, ne smatra gospodarenjem otpadom.

Planom su evidentirane građevine za gospodarenje opasnim otpadom i usklađene s popisom pravnih i fizičkih osoba koje posjeduju važeće dozvole za obavljanje djelatnosti gospodarenja opasnim otpadom na području Bjelovarsko-bilogorske županije. Slijedom toga jedna građevina na području Grada Bjelovara više se ne evidentira, a u skladu sa stanjem na terenu jedna prije planirana je evidentirana kao postojeća. Evidentirana je i postojeća građevina na području Grada Daruvara, a na području Grada Grubišnog Polja postojeće građevine koje čine fizičku cjelinu u vlasništvu iste tvrtke evidentirane su jednim znakom.

Centar za gospodarenje otpadom na lokaciji „Doline“ više se ne planira, već je temeljem odrednica Plana gospodarenja otpadom RH za razdoblje 2023.-2028. godine Bjelovarsko-bilogorska županija obuhvaćena Centrom za gospodarenje otpadom „Piškornica“ u u Koprivničko-križevačkoj županiji.

Na lokaciji „Doline“ umjesto Centra za gospodarenje otpadom planira se Centar za recikliranje i oporabu otpada (CROO), sa pripadajućim postrojenjima za obradu i oporabu otpada i odlagalištem otpada.

Planom se više ne evidentira alternativna lokacija pretovarne stanice i reciklažnog dvorišta na lokaciji „Prevalje“ kod Čazme koja se više ne planira.

Građevina za gospodarenje građevnim otpadom na lokaciji „Doline“ više se ne evidentira u grafičkom dijelu ovih izmjena i dopuna zbog promjena u odredbama posebnih propisa, a koje su uvjetovale novu podjelu građevina po kategorijama od državnog, županijskog, odnosno lokalnog značaja.

Planom se evidentiraju postojeće i planirane sortirnice otpada i postojeće i planirane kompostane na lokacijama odlagališta ili uz odlagališta „Doline“, „Bukovina“ i „Johovača“, te u zoni „Kapelica“ u Garešnici. Tekstualnim dijelom omogućeno je planiranje sortirnica i kompostana na lokacijama postojećih odlagališta i u industrijskim zonama gradova i općina.

U grafičkom dijelu više se ne prikazuje lokacija napuštenog odlagalište „Grginac“ koje je sanirano.

U Odredbama za provedbu tekstualnog dijela došlo je do promjena vezanih uz prije navedene promjene.

Promjene su ucrtane u kartografskim prikazima broj 2.c i 3.b.

8. UBLAŽAVANJE UTJECAJA NA CILJEVE OČUVANJA I CJELOVITOST EKOLOŠKE MREŽE I SPRJEČAVANJE NEPOVOLJNA UTJECAJA NA OKOLIŠ

Obzirom da posebnih zahtjeva u pogledu ublažavanja utjecaja na ciljeve očuvanja i cjelovitost ekološke mreže, te sprečavanja nepovoljnih utjecaja na okoliš nije bilo, a da se za VI. id PP BBŽ provodi postupak strateške procjene utjecaja plana na okoliš i glavne ocjene prihvatljivosti za ekološku mrežu, Prijedlog VI. Id PP BBŽ usklađen je s istima (pojedina planska rješenja su brisana ili prilagođena mjerama iz strateške studije, a u odredbe za provedbe su interpolirane mjere zaštite i mjere ublažavanja utjecaja na ciljeve očuvanja i cjelovitost ekološke mreže.

ZAHTJEVI I MIŠLJENJA
IZ
ČLANKA 90. ZAKONA

Prostorni plan Bjelovarsko-bilogorske županije
VI. izmjene i dopune



ZAVOD ZA PROSTORNO UREĐENJE
ZAGREBAČKE ŽUPANIJE
Zagreb, Ulica grada Vukovara 72

KLASA: 350-02/20-02/1

URBROJ: 238/1-126-20-2

U Zagrebu, 22. siječnja 2020.

Primljeno:	27 -01- 2020	
Klasifikacijska oznaka	Organiz. jedinica	
350-01/19-01	/24	
Uredžbeni broj	Prilog	Vrijednost
2103/1-01-20-3		

BJELOVARSKO-BILOGORSKA ŽUPANIJA
Upravni odjel za graditeljstvo, promet, prostorno
uređenje i komunalnu infrastrukturu
Odsjek za graditeljstvo i prostorno uređenje

Dr. Ante Starčevića 8
43 000 Bjelovar

Predmet: VI. izmjene i dopune Prostornog plana Bjelovarsko-bilogorske županije
- zahtjevi za izradu prostornog plana i mišljenje o određivanju sadržaja Strateške studije,
- odgovor, daje se

Veza: Vaš dopis KLASA: 350-01/19-01/24, URBROJ: 2103/1-09-19-2 od 13. siječnja 2020.

Poštovani,

povodom Vašeg dopisa, kojim pozivate Zavod za prostorno uređenje Zagrebačke županije da u skladu s čl. 90., 91. i 92. Zakona o prostornom uređenju („Narodne novine“, broj 153/13, 65/17, 114/18, 39/19 i 98/19) odnosno člankom 8. Uredbe o strateškoj procjeni utjecaja strategije, plana i programa na okoliš („Narodne novine“, broj 3/17), dostavi zahtjeve za izradu VI. izmjena i dopuna Prostornog plana Bjelovarsko-bilogorske županije (u nastavku: PPBBŽ) odnosno mišljenje o određivanju sadržaja Strateške studije o utjecaju PPBBŽ-a na okoliš navodimo sljedeće:

U tijeku je postupak izrade i donošenja VII. izmjena i dopuna Prostornog plana Zagrebačke županije (u nastavku: PPZŽ). Napominjemo da smo tijekom izrade Nacrta prijedloga izmjena i dopuna PPZŽ-a na kontaktnom području s Bjelovarsko-bilogorskom županijom:

- uskladili administrativne granice s najnovijim podacima Središnjeg registra prostornih jedinica odnosno sa zahtjevom DGU-a,
- dodali istražne prostore ugljikovodika temeljem očitovanja Agencije za ugljikovodike na cijelom području Zagrebačke županije s time da granica koja razdvaja dodijeljene i potencijalne istražne prostore prolazi i područjem Bjelovarsko-bilogorske županije,
- izmijenili kategoriju županijske ceste ŽC 3042 u DC 544 na području Općine Farkaševac temeljem Odluke o razvrstavanju cesta,
- brisali trasu planiranog magistralnog plinovoda u koridoru JANAF-a temeljem dostavljenih podataka Plinacro,
- dodali planirani međunarodni produktovod i planirani naftovod u koridoru JANAF-a temeljem dostavljenih podataka Janaf-a,
- dodali granice I., II. i III. zone sanitarne zaštite vodocrpišta Vrtlinska prema Odluci o zonama sanitarne zaštite izvorišta Vrtlinska („Županijski glasnik Bjelovarsko-bilogorske županije“, broj 5/10).

Obzirom na sadržaj Odluke o izradi PPBBŽ-a, ovaj Zavod nema posebnih zahtjeva (podataka, planskih smjernica i propisanih dokumenata) za izradu prostornog plana. U skladu sa Zakonom o prostornom uređenju prema kojem se provodi postupak izrade i donošenja prostornog plana, prostorni planovi iste razine moraju biti međusobno usklađeni. Napominjemo, da su na području Bjelovarsko-bilogorske županije prikazana dva radijska koridora na kontaktnom području sa Zagrebačkom županijom odnosno Općinom Farkaševac koji nisu prikazani u PPZŽ-u. Radijski koridori u kartografskom prikazu 2.1 Energetika i telekomunikacije PPZŽ-a, uneseni su temeljem dostavljenih podataka nadležnog javnopravnog tijela Odašiljači i veze d.o.o.

Tel: 01/6312 300, Fax: 01/6312 308 Email: zavod@zpuzz.hr

Prostorni plan Bjelovarsko-bilogorske županije
VI. izmjene i dopune

Zagrebačka županija donijela je Prostorni plan Zagrebačke županije 2002. godine („Glasnik Zagrebačke županije“, broj 3/02), a dosad je na snagu stupilo pet izmjena i dopuna prostornog plana: „Glasnik Zagrebačke županije“, broj 3/02, 6/02 – ispravak, 8/05, 8/07, 4/10, 10/11, 14/12 - pročišćeni tekst, 27/15 i 31/15 – pročišćeni tekst. Plan je u cijelosti objavljen na službenim mrežnim stranicama Zavoda <http://www.zpuzz.hr/sadrzaj/prostorni-planovi/prostorni-plan-zagrebacke-zupanije-ppzz/>. Izvorni primjerak nalazi se i u Zavodu za prostorno uređenje Bjelovarsko-bilogorske županije. U postupku dosadašnje izrade i donošenja prostorni planovi susjednih županija u cijelosti su usklađeni.

Ukoliko će u postupku izrade i donošenja ovih izmjena i dopuna PPBBŽ-a pojedini zahtjevi javnopravnih tijela, te predložena prostorno – planska rješenja imati utjecaja na kontaktno područje, ovaj Zavod će se uključiti u narednim fazama navedenog postupka.

Također, vezano na traženo mišljenje o sadržaju Strateške studije utjecaja PPBBŽ-a na okoliš utvrđujemo kako ovaj Zavod nema posebnih zahtjeva o sadržaju i razini obuhvata podataka Strateške studije utjecaja PPBBŽ-a na okoliš.

S poštovanjem,



RAMNATELJICA:

Zeljka Kucić, dipl. ing. arh.

Prostorni plan Bjelovarsko-bilogorske županije
VI. izmjene i dopune

REPUBLIKA HRVATSKA
BJELOVARSKO-BILOGORSKA ŽUPANIJA

Primljeno: 28-01-2020		
Klasifikacijska oznaka	Organiz. jedinica	
350-01/19-01/24	24	
Uredbeni broj	Priloga	Vrijednost
2103/1-01/20-5		

plinacro
INTEGRIRANE ENERGIJE I TRAJALIŠTA ZA SUSTAVNA

BJELOVARSKO-BILOGORSKA ŽUPANIJA
UPRAVNI ODJEL ZA GRADITELJSTVO, PROMET,
PROSTORNO UREĐENJE I KOMUNALNU
INFRASTRUKTURU

Odsjek za graditeljstvo i prostorno uređenje

Ulica Vatroslava Lisinskog 4c

43 000 Bjelovar

plinacro d.o.o. Savska 88A Klasa: PL/20-01/190 Datum: 22-01-2020 UR. BR.: R/P-20-02

PREDMET: VI. Izmjene i dopune Prostornog plana uređenja Bjelovarsko-bilogorske županije
– dostava podataka i smjernica za izradu Prostornog plana i Strateške studije

Poštovani,

nastavno na Vaš zahtjev iz dopisa Klasa: 350-01/19-01/24; Ur.br.: 2103/1-09-19-2 od 13.siječnja 2020. godine, dostavljamo Vam sljedeće očitovanje kao i podatke.

Na području Bjelovarsko – bilogorske županije Plinacro d.o.o. je vlasnik sljedećih plinovoda:

- magistralni plinovod Budovac – Ivanić DN 300/50
- spojni plinovod za MRS Draganec DN 150/50
- magistralni plinovod Bjelovar – Sveti Ivan Žabno DN 300/50
- magistralni plinovod Bjelovar – spoj Žabno DN 150/50_ izvan funkcije
- odvojni plinovod za MRS Rovišće DN 80/50
- magistralni plinovod Novoseljani – Bjelovar DN 150/50
- magistralni plinovod Bjelovar – Daruvar DN 200/50
- spojni plinovod za MRS Novu Raču DN 50/50
- spojni plinovod za MRS Končanicu DN 50/50
- magistralni plinovod Virovitica – Kutina DN 500/50
- magistralni plinovod Kutina – Garešnica DN 150/50
- spojni plinovod BS Kapelica – MRS Garešnica DN 100/50
- magistralni plinovod Pakrac – Daruvar DN 150/50
- magistralni plinovod Omanovac – Daruvar DN 150/50_ Uporabna dozvola od 23.12.2019.g.
- magistralni plinovod MRS Badlješina – MRS Sirač DN 150/50

i nadzemnih objekata (MRS- mjerno redukcijaska stanica, BIS- blokadno ispuhivačka stanica, BS- blokadna stanica, MRC- mjerno redukcijaski čvor kao i ostalih priključaka), prikazanih na situaciji koju Vam dostavljamo u prilogu ovog dopisa.

Na području Općine Sirač planira se izgradnja nove MRS Sirač i spojnog plinovoda za MRS Sirač DN 100/50. Za navedenu izgradnju ishođena je Lokacijska dozvola s klauzulom pravomoćnosti.

PLINACRO D.O.O., SAVSKA 88A • 10 000 ZAGREB • HRVATSKA (TEL) +385 1 6301777 • (FAX) +385 1 6301724
PLINACRO@PLINACRO.HR
UPISANO U SUDSKI REGISTAR TRGOVAČKOG SUDA U ZAGREBU POD MBS: 080304171; OIB: 60401828750;
IZNOS TEMELJNOG KAPITALA: 912.022.000,00 KUNA UPLAĆEN U CIJELOSTI
UPRAVA DRUŠTVA : PREDsjednik UPRAVE IVICA ARAR, ČLANICA UPRAVE DARIA KRSTIČEVIĆ, ČLAN UPRAVE MARIN ZOVKO
SWIFT: PBZGHR2X; IBAN: HR8323400091100225794; PRIVREDNA BANKA ZAGREB D.D.
SWIFT: ZABHR2X; IBAN: HR2923600001101634086; ZAGREBAČKA BANKA D.D.
SWIFT: HPBZHR2X; IBAN: HR4023900011100339797; HRVATSKA POSTANSKA BANKA D.D.
SWIFT: RZBHR2X; IBAN: HR7624840081100780686; RAIFFEISENBANK AUSTRIA D.D.
SWIFT: ESBCHR22; IBAN: HR2624020061100519753; ERSTE&STEIERMÄRKISCHE BANK D.D.
SWIFT: HAABHR22; IBAN: HR3625000091101222176; ADDIKO BANK D.D.
SWIFT: PAZGHR2X; IBAN: HR8924080021100030496; PARTNER BANKA D.D.
SWIFT: OTPVHR2X; IBAN: HR8924070001100614460; OTP BANKA DD

Magistralni plinovod **Bjelovar – spoj Žabno DN 150/50** je izvan funkcije te je evidentiran kao neaktivna imovina što znači da se na njega više ne primjenjuje zaštitni koridor, ali ga je i dalje potrebno prikazivati u planu radi položaja cijevi.

Slijedom navedenog, u kartografski prikaz infrastrukturnih sustava potrebno je kartirati sve navedene postojeće i planirane plinovode i objekte.

U tekstualni dio, odnosno u „Odredbes za provođenje“, potrebno je uvrstiti sljedeće:

Za magistralne plinovode (postojeće i one koji imaju pravomoćnu Lokacijsku odnosno Građevinsku dozvolu, a još nisu izgrađeni) nužno je primjenjivati uvjete zaštite magistralnih plinovoda koji proizlaze iz Pravilnika o tehničkim uvjetima i normativima za siguran transport tekućih i plinovitih ugljikovodika magistralnim naftovodima i plinovodima te naftovodima i plinovodima za međunarodni transport (Sl. list, br. 26/85) i podrazumijevaju zaštitni koridor magistralnog plinovoda koji iznosi 30 metara lijevo i desno od osi plinovoda u kojem je zabranjena gradnja objekata namijenjenih za stanovanje ili boravak ljudi. Također, za sve zahvate u prostoru vezane uz gradnju u blizini plinovoda, nužno je zatražiti posebne uvjete gradnje od upravitelja voda.“

Prilikom izrade Strateške studije odnosno kroz postupak strateške procjene utjecaja na okoliš VI. Izmjena i dopuna Prostornog plana Bjelovarsko – bilogorske županije, potrebno je obraditi uvjete magistralnih plinovoda koji proizlaze iz navedenog pravilnika, a grafičkom dijelu studije potrebno je prikazati magistralne plinovode prema danom popisu.

Prostorni položaj navedenih objekata na području Bjelovarsko – bilogorske županije dostavljamo Vam u prilogu u vektorskom obliku (.*dwg* format_ projekcija HTRS96/TM)

S poštovanjem,

Rukovoditeljica Službe
geodetskih poslova
Vanja Skopljak Štulić, dipl. ing.



- prilog: CD sa podacima (kao u tekstu)

Direktor Sektora razvoja i
investicija
Antun Kranjčec, dipl. ing.



16 d.o.o. • Zagreb

Prostorni plan Bjelovarsko-bilogorske županije
VI. izmjene i dopune



ELEKTRA BJELOVAR

43 000 Bjelovar, Pere Biškupa 5

TELEFON • 043/273-111 •
TELEFAKS • 043/273-100 •
POŠTA • 43 000 Bjelovar • SERVIS
IBAN • HR1923400091410077732 •

NAŠ BROJ I ZNAK 400600101/ 260 /20DV VAŠ BROJ I ZNAK

PREDMET „VI izmjene i dopune Prostornog plana Bjelovarsko-bilogorske županije (PPBBŽ) – dostava podataka DATUM 27.01.2020.

REPUBLIKA HRVATSKA
BJELOVARSKO-BILOGORSKA ŽUPANIJA
Upravni odjel za graditeljstvo, promet, prostorno uređenje i komunalnu infrastrukturu,
Odsjek za prostorno uređenje

43 000 Bjelovar
REPUBLIKA HRVATSKA
BJELOVARSKO-BILOGORSKA ŽUPANIJA
ul. Dr. Ante Starčevića 8

Primljeno:	29 -01- 2020	
Klasifikacijska oznaka	Organiz. jedinica	
350-01/19-01/23		
Uredbeni broj	Priloga	Vrijednost
2103/1-01/20-6		

Poštovani,

temeljem poziva Upravnog odjela za graditeljstvo, promet, prostorno uređenje i komunalnu infrastrukturu, Odsjeka za prostorno uređenje za dostavu podataka, KLASA: 350-01/19-01/24, URBROJ: 2103/1-09/1-19-2 od 13.01.2020 (primljeno 20.01.2020. g.), nakon analize dostavljene dokumentacije vezano za 6. izmjene i dopune PPBBŽ, uočili smo potrebu uvrštenja izmjenjena trasa i lokacija pojedinih EE objekata u predmetne izmjene i dopune PPBBŽ..

Prijedlog trasa kao i lokacije budućih potencijalnih EE objekata ucrtni su u grafički prilog u .dwg formatu u HTRS96TM sustavu u odnosu na postojeće stanje PPBBŽ.

U međuvremenu od posljednjih izmjena i dopuna PPBBŽ-a izgradio se jedan dio EE objekata, a dio je napušten (demoniran) pa je i takve izmjene potrebno unijeti u izmjene PPBBŽ. Također su u grafičkom prilogu ucrtni potencijalne nove trase 35 vodova kao i lokacije novih TS 35/20(10)kV, za koje imamo saznanja da će se u perspektivi graditi.

Potrebno je u PPBBŽ-u ostaviti mogućnost izgradnje i drugih EE objekata naponske razine 35 i 20 kV kojom bi se omogućila izgradnja objekata za potrebe novih priključenja potrošača/proizvođača el. energije.

Korekcija, prijedlog novih trasa i lokacija potencijalnih novih EE objekata dan je na „CD“ u digitalnom obliku u .dwg formatu u HTRS96 sustavu.

U vezi sa naprijed iznijetim možete se obratiti na HEP – Operator distribucijskog sustava d.o.o. "Elektra" Bjelovar , P. Biškupa 5, 43000 Bjelovar (kontakt osoba Andrija Bilek, tel. 043/273-072, 098/374-163, e-mail: andrija.bilek@hep.hr ili Dragan Vrbancić, tel. 043/273-089, 099/310-8811, e-mail: dragan.vrbancic@hep.hr).

S poštovanjem,

Sastavio:

Dragan Vrbancić ing. el

Voditelj Odjela za realizaciju inv. projekata:

Andrija Bilek, dipl. ing. el.

Direktor Elektre Bjelovar:

mr. sc. Mladen Modrovčić

HEP - Operator distribucijskog sustava d.o.o. ZAGREB
DISTRIBUCIJSKO PODRUČJE
ELEKTRA BJELOVAR 1

Prilozi:

- „CD“ digitalni nacrt u .dwg formatu sa grafičkim prikazom trasa u HTRS96 sustavu

ČLAN HEP GRUPE

• UPRAVA DRUŠTVA • DIREKTOR • NIKOLA ŠULENTIĆ •

• TRGOVAČKI SUD U ZAGREBU MBS 080434230 • MB 1643991 •

• OIB 46830600751 • UPLAĆEN TEMELJNI KAPITAL 689.436.000,00 HRK •

• www.hep.hr •



REPUBLIKA HRVATSKA BJELOVARSKO-BILOGORSKA ŽUPANIJA		
Primljeno:	29 -01- 2020	
Klasifikacijska oznaka	Organiz. jedinica	
350-01/19-01/24		
Urudžbeni broj	Priloga	Vrijednost
2103/1-09-20-7		

KLASA: 350-05/20-01/26
URBROJ: 376-05-3-20-2
Zagreb, 23. siječnja 2020.

Republika Hrvatska
Bjelovarsko-Bilogorska županija
Upravni odjel za graditeljstvo i komunalnu infrastrukturu
Odsjek za graditeljstvo i prostorno uređenje
Ul. V. Lisinskog 4C
43000 Bjelovar

Predmet: Bjelovarsko-Bilogorska županija
VI. IZMJENE I DOPUNE PPU BJELOVARSKO – BILOGORSKE
ŽUPANIJE
zahtjevi – smjernice za izradu

Veza: Vaš dopis KLASA: 350-01/19-01/24, URBROJ: 2103/1-09-19-2 od 13. siječnja 2020.

Poštovani,

temeljem vašega zahtjeva obavještavam vas da je prema odredbi čl. 3. Zakona o elektroničkim komunikacijama (NN br. 73/08, 90/11, 133/12, 80/13, 71/14 i 72/17; dalje: ZEK), elektronička komunikacijska infrastruktura, obavljanje djelatnosti elektroničkih komunikacijskih mreža i usluga, prostorno planiranje, gradnja, održavanje, razvoj i korištenje elektroničkih komunikacijskih mreža, elektroničke komunikacijske infrastrukture i druge povezane opreme te upravljanje i uporaba radiofrekvencijskog spektra, adresnog i brojevnog prostora, kao prirodno ograničenih općih dobara, **od interesa su za Republiku Hrvatsku i da se prema odredbi iz čl. 25. st. 2. ZEK-a elektronička komunikacijska infrastruktura mora planirati u dokumentima prostornog uređenja.** Temeljem odredbi čl. 25. st. 3. ZEK-a, Hrvatska regulatorna agencija za mrežne djelatnosti (dalje: HAKOM) u postupku donošenja dokumenata prostornog uređenja donosi prethodno mišljenje kojim se potvrđuje da se dokumentom prostornog uređenja uređuje gradnja elektroničke komunikacijske infrastrukture i druge povezane opreme u skladu s pravilnicima ZEK-a i u skladu s mjerilima razvoja elektroničke komunikacijske infrastrukture i druge povezane opreme koja je propisana Uredbom Vlade Republike Hrvatske (Uredba o mjerilima razvoja elektroničke komunikacijske infrastrukture i druge povezane opreme, NN br. 131/12 i 92/15). Također, temeljem odredbi iz čl. 25. st. 11. ZEK-a, HAKOM **utvrđuje i izdaje zahtjeve i mišljenja** u postupku izrade i donošenja dokumenata prostornog uređenja.

Sukladno odredbama iz čl. 72. Zakona o prostornom uređenju (NN br. 153/13) prostorni plan županije određuje koridore infrastrukture županijskog značaja dakle i koridore elektroničke komunikacijske infrastrukture. U skladu s prethodno navedenim zakonskim odredbama predmetni PPU treba sadržavati **smjernice** za izgradnju nove i rekonstrukciju-širenje postojeće elektroničke komunikacijske infrastrukture kako slijedi:

Novu elektroničku komunikacijsku infrastrukturu za pružanje javnih komunikacijskih usluga **putem elektroničkih komunikacijskih vodova**, odrediti **planiranjem koridora** primjenjujući slijedeća načela:

- za velike gradove, gradove i naselja gradskog obilježja: podzemno u zoni pješačkih staza ili zelenih površina;

- za ostala naselja: podzemno i/ili nadzemno u zoni pješačkih staza ili zelenih površina;
- za međunarodno, magistralno i međumjesno povezivanje: podzemno slijedeći koridore prometnica ili željezničkih pruga. Iznimno kada je to moguće, samo radi bitnog skraćivanja trasa, koridor se može planirati i izvan koridora prometnica ili željezničkih pruga vodeći računa o pravu vlasništva.

Za **izgrađenu elektroničku komunikacijsku infrastrukturu** za pružanje javnih komunikacijskih usluga **putem elektroničkih komunikacijskih vodova**, planirati **dogradnju, odnosno rekonstrukciju** te eventualno proširenje radi implementacije novih tehnologija i/ili kolokacija odnosno potreba novih operatera, **vodeći računa o pravu zajedničkog korištenja** od strane svih operatera.

Novu **elektroničku komunikacijsku infrastrukturu** za pružanje komunikacijskih usluga **putem elektromagnetskih valova, bez korištenja vodova**, odrediti planiranjem postave **baznih stanica i njihovih antenskih sustava** na antenskim prihvata na izgrađenim građevinama i rešetkastim i/ili jednocijevnim stupovima u gradovima, naseljima i izvan njih, **bez detaljnog definiranja (točkastog označavanja) lokacija** različito za:

- gradove i gusto naseljena područja ili njihove dijelove i to posebno za brdovita i posebno za ravničasta područja;
- ostala naselja i to posebno za brdovita i posebno za ravničasta područja;

vodeći računa o mogućnosti pokrivanja tih područja radijskim signalom koji će se emitirati radijskim sustavima smještenim na te antenske prihvate (zgrade i/ili stupove) **uz načelo zajedničkog korištenja** od strane svih operatera-koncesionara, gdje god je to moguće.

Prostorni planovi **ne smiju sadržavati nazive tvrtki (operatera), uređaja i nazivlja** kojima bi se moglo narušiti pravo na ravnopravno tržišno natjecanje.

Podatke o postojećoj elektroničkoj komunikacijskoj infrastrukturi u zoni obuhvata plana kao i podatke o pokrivenosti područja radijskim signalom operatera pokretnih komunikacija, projektant-planer prikuplja od nadležnog ureda za katastar, operatera za pružanje elektroničkih komunikacijskih usluga uz uporabu radiofrekvencijskog spektra i operatera za pružanje elektroničkih komunikacijskih usluga putem elektroničkih komunikacijskih vodova. Popis u prilogu. Prije prihvaćanja konačnog prijedloga PPU-a, nositelj izrade dužan je pribaviti mišljenje HAKOM-a.

S poštovanjem,

HRVATSKA REGULATORNA AGENCIJA **RAVNATELJ**
ZA MREŽNE DJELATNOSTI
Roberta Frangeša Mihanovića 9
4 Z A G R E B *P. od. Tumlaci*
mr.sc. Miran Gosta

Privitak (1)

1. Popis operatera

Dostaviti:

1. Naslovu preporučeno

2

Prostorni plan Bjelovarsko-bilogorske županije
VI. izmjene i dopune



Digitalni signali
i mreže

U Zagrebu, 24. siječnja 2020.

Ur. broj: 586324 LT

Vaš znak: Klasa: 350-01/19-01/24
Urbroj: 2103/1-09-19-2

BJELOVARSKO-BILOGORSKA ŽUPANIJA
Upravni odjel za graditeljstvo, promet,
prostorno uređenje i komunalnu
infrastrukturu
Dr. Ante Starčevića 8
43000 Bjelovar

n/r gđa. Ljiljana Kocijan Gusić
Viša referentica za poslove graditeljstva i
prostornog uređenja

PREDMET: VI. izmjene i dopune Prostornog plana Bjelovarsko-bilogorske županije
- zahtjevi i smjernice, odgovor


Poštovani,

vezano uz Vaš dopis od 13. siječnja 2020. godine, molimo Vas da prilikom izrade VI. izmjene i dopune Prostornog plana Bjelovarsko-bilogorske županije uzmete u obzir i ucrtate radijske koridore koji se nalaze na području županije.

Radijski koridori mikrovalnih veza koji prolaze područjem županije:

Red. br. veze	Lokacija A	Lat WGS dd:mm:ss.s	Lon WGS dd:mm:ss.s	Lokacija B	Lat WGS dd:mm:ss.s	Lon WGS dd:mm:ss.s
1	JAGNJEDOVAC	46° 05' 14.3"	16° 48' 24.2"	MOSLAVAČKA GORA	45° 36' 50.9"	16° 45' 13.9"
2	PSUNJ	45° 23' 09.0"	17° 19' 56.3"	MOSLAVAČKA GORA	45° 36' 50.9"	16° 45' 13.9"

S poštovanjem,



Odsjek za razvoj radijskih i prijenosnih mreža

PROSTORNO UREĐENJE I KOMUNALNA INFRASTRUKTURA
BIOLOGORSKI IZJEDAR
UPRAVNI ODJEL ZA GRADITELJSTVO, PROMET,
PROSTORNO UREĐENJE I KOMUNALNU
INFRASTRUKTURU BJELOVAR

Prihvaćeno:	30-01-2020
Uredbena oznaka	Organi:
350-01/19-01/24	
Uredbeni broj	
2103/1-09-20-8	

09.01.2020.



Prostorni plan Bjelovarsko-bilogorske županije
VI. izmjene i dopune



**ZAVOD ZA PROSTORNO UREĐENJE
SISAČKO - MOSLAVAČKE ŽUPANIJE**

Trg bana J. Jelačića 6, 44 000 Sisak

tel. 044/ 521- 008; 044/ 523-223; www.zpusmz.hr

REPUBLIKA HRVATSKA BJELOVARSKO-BILOGORSKA ŽUPANIJA	
Primljeno:	31-01-2020
Klasifikacijska oznaka	Organiz. jedinica
350-01/19-01/24	
Uredbeni broj	Prilog: Vrijednost
2103/1-09-20-9	

Klasa: 350-02/20-04/01
Urbroj: 2176-117-03-20-2
Sisak, 27.01.2020.

BJELOVARSKO-BILOGORSKA ŽUPANIJA
Upravni odjel za graditeljstvo, promet, prostorno
uređenje i komunalnu infrastrukturu
Odsjek za graditeljstvo i prostorno uređenje
Dr. Ante Starčevića 8, 43000 Bjelovar

Predmet: VI. Izmjene i dopune Prostornog plana
Bjelovarsko-bilogorske županije
- zahtjevi, dostavljaju se

Veza: Klasa: 350-01/19-01/24, Urbroj: 2103/1-09-19-2 od 13. siječnja 2020. god.

Vezano na vaš zahtjev, broj gornji, a temeljem članka 92. Zakona o prostornom uređenju („Narodne novine“ br. 153/13., 65/17., 114/18., 39/19. i 98/19.) i čl. 8. Uredbe o strateškoj procjeni utjecaja strategije, plana i programa na okoliš („Narodne novine“ 3/17.) obavještavamo vas da je za područje Sisačko-moslavačke županije na snazi Prostorni plan Sisačko-moslavačke županije („Službeni glasnik Sisačko-moslavačke županije“, broj 4/01., 12/10., 10/17. 12/19. i 23/19. – pročišćeni tekst).

Tijekom izrade VI. Izmjena i dopuna Prostornog plana Bjelovarsko-bilogorske županije nužno je osigurati usklađenost, u svim segmentima, s važećim Prostornim planom Sisačko-moslavačke županije. Naročito treba voditi računa o poklapanju dodirnih točaka zajedničkih prometnih i infrastrukturnih trasa i koridora.

Sadržaj Studije treba odrediti sukladno Prilogu I. Uredbe o strateškoj procjeni utjecaja strategije, plana i programa na okoliš („Narodne novine“, broj 3/17), ovisno o predloženim izmjenama, po izrađenom nacrtu prijedloga Plana.

S poštovanjem,

RAVNATELJ:
SISAK
1.
Domagoj Orlić, dipl. ing. prom.

Prilozi: cd - Prostorni plan Sisačko-moslavačke županije - pročišćeni tekst

Dostaviti:

1. Naslov
2. Pismohrana, ovdje

Prostorni plan Bjelovarsko-bilogorske županije
VI. izmjene i dopune



OPERATOR
DISTRIBUCIJSKOG
SUSTAVA d.o.o. BILOGORSKO-BILOGORSKA ŽUPANIJA

ELEKTRA KRIŽ

10314 KRIŽ, Trg Svetog Križa 7

TELEFON 0800 300 407

TELEFAKS 01 2887 649

POŠTA 10314 Križ, P.P.

IBAN HR9623600001501845568 – naplata mrežarine

HR7923600001500033429 – naplata EE. suglasnosti

HR0223600001400164973 – naplata ostalo

HR8423600001502624209 – ostale usluge

E-MAIL Info.dpkriž@hep.hr

Primljeno:	31-01-2020	
Klasifikacijska oznaka	Organiz. jedinica	
Uredžbeni broj	Priloga	Vrijedno

BIJELOVARSKO BILOGORSKA ŽUPANIJA

UPRAVNI ODJEL ZA GRADITELJSTVO,
PROMET, PROSTORNO UREĐENJE I
KOMUNALNU INFRASTRUKTURU

Odsjek za graditeljstvo i prostorno uređenje

dr. Ante Starčevića 8

43000 Bjelovar

NAŠ BROJ I ZNAK 4/07 190 /20.BK/1084

VAŠ BROJ I ZNAK KLASA: 350-01/19-01/24
URBROJ:2103/1-09-19-2

PREDMET VI. Izmjene i dopune Prostornog plana BBŽ DATUM 28.01.2020.

Prema Vašoj obavijesti Klasa:350-01/19-01/24 Urbroj:2103/1-09-19-2 dostavljamo Vam naše zahtjeve za izradu VI. izmjene i dopune Prostornog plana Bjelovarsko-Bilogorske županije.

Za potrebe elektroopskrbe zahvaćene VI. izmjenama i dopunama Prostornog plana Bjelovarsko-Bilogorske županije potrebno je uz sve prometnice planirati koridor širine 0.4 m i dubine 0.9 m za polaganje elektroenergetskih kabela.

U zaštitnim koridorima elektroenergetskih vodova iznimno je dozvoljeno građenje uz poštivanje pravilnika o tehničkim normativima za izgradnju nadzemnih elektroenergetskih vodova nazivnog napona od 1kV do 400kV i dostavu Idejnog projekta na uvid i suglasnost u HEP ODS d.o.o., Elektru Križ. Posebni uvjeti građenja izdaju se pojedinačno, ovisno o vrsti objekta, a prema postojećim tehničkim propisima.

Potrebno je u provedbenim odredbama tekstualnog djela V. izmjena i dopuna Prostornog plana Bjelovarsko-Bilogorske ugraditi slijedeću odredbu:

Lokacije i koridori novih/planiranih elektro-energetskih objekta distributivnih napona (0.4, 10, 20 i 35 kV) utvrditi će se prostornim planovima užih područja i/ili razradom projektne dokumentacije u skladu sa dobivenim posebnim uvjetima.

Svaki 500 m potrebno je predvidjeti lokaciju u svrhu postavljanja transformatorskih stanica. U slučaju velikih potrošača potrebno je uz takav objekt pripremiti zasebnu lokaciju. Za izgradnju transformatorskih stanica obavezno je formirati građevinsku česticu čija će veličina biti uvjetovana tipom transformatorske stanice, a ukoliko se transformatorska stanica gradi na javnoj površini nije potrebno formiranje nove građevinske čestice.

Sve transformatorske stanice predvidjeti kao samostojeći tipski objekt. Ispod postojeće nadzemne niskonaponske mreže nije dozvoljena gradnja u pojasu od 3 m za nepristupačne dijelove građevine (krov, dimnjak i dr.) i 4 m za pristupačne dijelove građevine (terase, skele i dr.) od vodiča niskonaponske nadzemne mreže, dok kod kabelskih instalacija udaljenost temelja

ČLAN HEP GRUPE

• UPRAVA DRUŠTVA • DIREKTOR • NIKOLA ŠULENTIĆ •

• TRGOVAČKI SUD U ZAGREBU MBS 080434230 • MB 1643991 •
• OIB 46830600751 • UPLAĆEN TEMELJNI KAPITAL 699.436.000,00 HRK •
• www.hep.hr •

Prostorni plan Bjelovarsko-bilogorske županije
VI. izmjene i dopune



REPUBLIKA HRVATSKA
MINISTARSTVO UNUTARNJIH POSLOVA
RAVNATELJSTVO CIVILNE ZAŠTITE
PODRUČNI URED CIVILNE ZAŠTITE VARAŽDIN
SLUŽBA CIVILNE ZAŠTITE BJELOVAR

KLASA: 350-01/20-01/3
UR.BROJ: 511-01-391-20-2
Bjelovar, 30. siječnja 2020.

REPUBLIKA HRVATSKA BJELOVARSKO-BILOGORSKA ŽUPANIJA		
Primljeno	03-02-2020	
Klasifikacijska oznaka	Organiz. jedinica	
350-01/19-01/24		
Urudžbeni broj	Priloga	Vrijednost
2103/1-09-19-2-12		

BJELOVARSKO-BILOGORSKA ŽUPANIJA
Upravni odjel za graditeljstvo, promet
prostorno uređenje i komunalnu infrastrukturu
Ulica A. Starčevića 8
43 000 Bjelovar

PREDMET: VI. Izmjene i dopune Prostornog plana BBŽ
- zahtjevi i smjernice, dostavljaju se

VEZA: vaša KLASA: 350-01/19-01/24, URBROJ: 2103/1-09-19-2 od 13. siječnja 2020. godine

U svezi Vašeg poziva, kojim sukladno odredbama članka 90. Zakona o prostornom uređenju („Narodne novine“ broj 153/13, 64/17, 114/18, 39/19 i 98/19) i čl. 8. Uredbe o strateškoj procjeni utjecaja strategije, plana i programa na okoliš (NN 3/17) kao nositelj izrade tražite zahtjeve za izradu VI. Izmjene i dopune prostornog plana BBŽ, te strateške procjene utjecaja na okoliš, dostavljamo vam tražene podatke.

Kao podlogu za izradu dokumenata prostornog planiranja potrebno je koristiti vašu Procjenu rizika velikih nesreća u kojoj se nalaze područja dosega identificiranih prijetnji. Napominjemo kako sve propisane aktivnosti i mjere trebaju biti sukladne Pravilniku o mjerama zašтите od elementarnih nepogoda i ratnih opasnosti u prostornom planiranju i uređivanju prostora („Narodne novine“ broj: 29/83, 36/85 i 42/86).

Sukladno Vašem pozivu, upućujemo vas da je posebnu pozornost prilikom izrade prostornog plana potrebno obratiti na sljedeće:

- područja na kojem je moguć potres jačine do VIII. stupnjeva po Mercalli-Cancani-Sierbergovoj ljestvici
- područja i pravce prijevoza, skladištenja i upotrebe opasnih tvari u proizvodnom procesu
- smjerove i područja sklanjanja i evakuacije
- poplavna područja
- zone potencijalnih klizišta tla na području grada

S poštovanjem,



DOSTAVITI:
-naslovu
-pismohrana, ovdje



HŽ INFRASTRUKTURA

10 000 Zagreb, Mihanovićeva 12

SEKTOR ZA RAZVOJ, PRIPREMU
I PROVEDBU INVESTICIJA I EU
FONDOVA

tel: +385 (0)1 3782917
fax: +385 (0)1 3783396
e-mail: sebastijan.kamenscak@hzinfra.hr
naš broj i znak: 484/20, 1.3.1. SK
vaš broj i znak: KLASA: 350-01/19-01/24
URBROJ: 2103/1-09-19-2
datum: 27.01.2020.

BJELOVARSKO-BILOGORSKA ŽUPANIJA
UPRAVNI ODJEL ZA GRADITELJSTVO,
PROMET, PROSTORNO UREĐENJE I
KOMUNALNU INFRASTRUKTURU
Dr. Ante Starčevića 8
43000 BJELOVAR

Predmet: Prijedlog VI. izmjena i dopuna Prostornog plana Bjelovarsko-bilogorske županije
- Dostava smjernica
- Dostava mišljenje o određivanju sadržaja Strateške studije

Temeljem dopisa Bjelovarsko-bilogorske županije, u vezi dostave smjernica o Prijedlogu VI. izmjena i dopuna PP Bjelovarsko-bilogorske županije, dostavljamo Vam sljedeće:

Pregledom PP Bjelovarsko-bilogorske županije dostupnom na web stranici Zavoda za prostorno uređenje Bjelovarsko-bilogorske županije, utvrđeno je da se u tekstualnom dijelu u II. Odredbama za provođenje u člancima 13. i 42., te u grafičkom dijelu u legendi na kartografskom prikazu 1. Korištenje i namjena prostora/površina navodi netočna podjela postojećih željezničkih pruga.

Temeljem Odluke o razvrstavanju željezničkih pruga (NN 3/14), postojeće željezničke pruge su željezničke pruge za lokalni promet, a ne željezničke pruge od značaja za lokalni promet kako je navedeno u tekstu.

Nadalje, u tekstualnom dijelu u člancima 63. i 144. navodi se izgradnja željezničke pruge Sv. Ivan Žabno – Gradec. Ista je izgrađena i prema Odluci o dopuni Odluke o razvrstavanju željezničkih pruga (NN 72/17) ona je željeznička pruga za lokalni promet L214 Gradec – Sveti Ivan Žabno.

Sukladno navedenom, molimo da se ispravi netočna podjela postojećih željezničkih pruga u tekstualnom i grafičkom dijelu Prijedloga VI. izmjena i dopuna PP Bjelovarsko-bilogorske županije, te da se dio teksta koji govori o izgradnji željezničke pruge Sv. Ivan Žabno – Gradec prilagodi postojećem stanju.

Nadalje, HŽ Infrastruktura d.o.o. mišljenja je da je Obavezni sadržaj Strateške studije (Prilog I. Uredbe o strateškoj procjeni utjecaja strategije, plana i programa na okoliš NN 3/17) dostatan, stoga nemamo dodatnih zahtjeva za sadržajem Strateške studije utjecaja na okoliš.

S poštovanjem,

REPUBLIKA HRVATSKA	
BJELOVARSKO-BILOGORSKA ŽUPANIJA	
Primljeno:	03-02-2020
Klasifikacijska oznaka	Organiz. jedinica
050-01/19-01/24	
Uredbeni broj	Priloga Vrijednost
2103/1-09-20-13	

HŽ Infrastruktura d.o.o. ZAGREB, Mihanovićeva 12, TRGOVAČKI SUD U ZAGREBU, MBS: 080590485, OIB 39901919995.
Naziv i sjedište banke: Privredna banka Zagreb d.d. Zagreb, Radnička cesta 50, BROJ RAČUNA: HR4423400091110252804,
TEMELJNI KAPITAL: 224.188.000,00 kuna,
PREDSJEDNIK UPRAVE: Ivan Kršić, dipl. ing. građ.
ČLANOVI UPRAVE: mr. sc. Darko Barišić, dipl. ing.; Nikola Ljuban, dipl. ing.; Krunoslav Papić, dipl. ing.; Marko Z. Žubinić, dipl. ing.

DIREKTOR SEKTORA ZA RAZVOJ, PRIPREMU I
PROVEDBU INVESTICIJA I EU FONDOVA

Mirko Franović, dipl. ing. građ.

Prostorni plan Bjelovarsko-bilogorske županije
VI. izmjene i dopune



REPUBLIKA HRVATSKA
Ministarstvo gospodarstva,
poduzetništva i obrta



Hrvatsko predsjedanje
Vijećem Europske unije

KLASA: 350-01/17-01/22
URBROJ: 526-02-02-01-01/2-20-14
Zagreb, 28. siječnja 2020.

REPUBLIKA HRVATSKA
BIJELOVARSKO-BILOGORSKA ŽUPANIJA
UPRAVNI ODJEL ZA GRADITELJSTVO, PROMET,
PROSTORNO UREĐENJE I KOMUNALNU
INFRASTRUKTURU BIJELOVAR

Priloga:	0.4 - 02 - 2020
Klasifikacijski oznaka	Organiz. je. plan
350 - 01/19 - 01/24	
Uredbena isprava	Fin. i vj. isprava
2103/1 - 09 - 20 - 15	

BIJELOVARSKO - BILOGORSKA
ŽUPANIJA

Upravni odjel za graditeljstvo, promet,
prostorno uređenje i komunalnu
infrastrukturu
Odsjek za graditeljstvo i prostorno uređenje
Ulica dr. Ante Starčevića br. 8
43000 Bjelovar

PREDMET: VI. izmjene i dopune Prostornog plana Bjelovarsko-bilogorske županije –
očitanje, daje se

Veza: KLASA: 350-01/19-01/24, URBROJ: 2103/1-09-19-2 od 13. siječnja 2020.

Poštovani,

sukladno Vašem dopisu zaprimljenom 20. siječnja 2020. godine vezano uz VI. izmjene i dopune
Prostornog plana Bjelovarsko-bilogorske županije (u daljnjem tekstu: VI. izmjene i dopune),
ovo Ministarstvo očituje se kako slijedi:

Ministarstvo gospodarstva, poduzetništva i obrta sukladno svom djelokrugu rada nadležno je
za provedbu Zakona o unapređenju poduzetničke infrastrukture (Narodne novine, br. 93/13,
114/13, 41/14 i 57/18, u daljnjem tekstu: Zakon), u okviru kojega su i poduzetničke zone kao
dio poduzetničke infrastrukture u kojima se odvijaju zahvati u prostoru.

S obzirom na to da se izradom VI. izmjene i dopune stvaraju preduvjeti za održivo gospodarenje
prostorom Bjelovarsko-bilogorske županije te se utvrđuju smjernice za izradu prostornih
planova uređenja općina i gradova na području iste, ovo Ministarstvo smatra da stručni nositelj
kod izrade VI. izmjene i dopune i Strateške studije za zahvate u prostoru koji se odnose na
osnivanje, izgradnju i proširenje poduzetničkih zona uzme u obzir i odredbe navedenog Zakona.

Također, ovo Ministarstvo smatra da je u VI. izmjenama i dopunama sukladno odredbama
Pravilnika o postupanju s viškom iskopa koji predstavlja mineralnu sirovinu kod izvođenja
građevinskih radova (Narodne novine, broj 79/2014) potrebno predvidjeti mjesta za odlaganje
viška iskopa.

Nadalje, vezano uz potencijalne zone za istraživanje i eksploataciju mineralnih sirovina,
potrebno je u VI. izmjene i dopune unijeti podatke iz Rudarsko-geološke studije izrađene za
područje Bjelovarsko-bilogorske županije, odnosno zatražiti podatke o istima od Hrvatskog-
geološkog instituta.

Prostorni plan Bjelovarsko-bilogorske županije
VI. izmjene i dopune

Ujedno Vas obavještavamo da na području Bjelovarsko-bilogorske županije nema aktivnih i neaktivnih istražnih prostora mineralnih sirovina iz nadležnosti ovog Ministarstva.

U prilogu Vam dostavljamo i podatke o odobrenim eksploatacijskim poljima mineralnih sirovina na području Bjelovarsko-bilogorske županije koje je potrebno obraditi u VI. izmjenama i dopunama.

S poštovanjem,

Prilozi: 2



Prostorni plan Bjelovarsko-bilogorske županije
VI. izmjene i dopune

REPUBLIKA HRVATSKA
BJELOVARSKO-BILOGORSKA ŽUPANIJA

Primljeno:	04-02-2020	
Klasifikacijska oznaka	Organiz. jedinica	
350-01/19-01/25		
Uredbeni broj	Priloga	Vrijednost
		16

plinacro
OPERATORI PLIN I ODGAJIVAČI I D. D. SVETA

BJELOVARSKO-BILOGORSKA ŽUPANIJA
UPRAVNI ODJEL ZA GRADITELJSTVO, PROMET,
PROSTORNO UREĐENJE I KOMUNALNU
INFRASTRUKTURU
Odsjek za graditeljstvo i prostorno uređenje

plinacro d.o.o.
Klasa: PL/20-01/190
Datum: 31-01-2020
UR. BR.: R/IP-20-03

Ulica Vatroslava Lisinskog 4c
43 000 Bjelovar

PREDMET: VI. izmjene i dopune Prostornog plana uređenja Bjelovarsko-bilogorske županije
– dopuna podataka

Poštovani,

vezano uz Vaš dopis Klasa: 350-01/19-01/24; Ur.br.: 2103/1-09-19-2 od 13. siječnja 2020. godine, dostavljamo Vam dopunu očitovanja na naš dopis Klasa: PL/20-01/190; Ur.br.: R/IP-20-02 od 22. siječnja 2020. godine.

Na području Bjelovarsko-bilogorske županije Plinacro d.o.o. planira izgradnju novog plinovoda Bjelovar – Daruvar u koridoru postojećeg magistralnog plinovoda Bjelovar – Daruvar DN 200/50. Postojeći plinovod je dio starog i dotrajalog plinskog transportnog sustava središnje Hrvatske i kao takav ne zadovoljava tehničke i sigurnosne standarde transportna prirodnog plina, stoga je nužna izgradnja novog plinovoda. Ovim će se plinovodom povećati transportni kapacitet, sigurnost, kao i sigurnost dobave prirodnog plina u ovaj dio Hrvatske.

U kartografskom prikazu infrastrukturnih sustava potrebno je planirani plinovod prikazati kao koridor za istraživanje u širini 1000 metara unutar kojeg će se projektom definirati konačna trasa plinovoda, a u skladu s podacima koje Vam dostavljamo u prilogu ovog dopisa.

U tekstualnom dijelu plana „Odredbes za provođenje“ potrebno je, uz već dostavljeni tekst, uvrstiti sljedeće:

„Planirani magistralni plinovod je u prostornom planu određen koridorom od 1000 metara. Konačna trasa magistralnog plinovoda i pratećih nadzemnih objekata odredit će se prilikom projektiranja gdje će se voditi računa o prostornim planovima i postojećoj infrastrukturi, od nadležnih tijela ishodit će se posebni uvjeti gradnje, provest će se precizne geodetske i geološke izmjere, primijeniti tehnološke inovacije, uzeti u obzir utjecaj zahvata na okoliš, krajobrazne te kulturne vrijednosti (arheologija) i po potrebi provesti dodatna istraživanja. Iznimno su dopuštena pojedinačna odstupanja od planiranog koridora u slučajevima nemogućnosti polaganja plinovoda na određenim lokalitetima koji su pod određenim režimima zaštite ili iz krajobraznih, kulturnih, geoloških, tehničkih, sigurnosnih i ostalih razloga. Moguća odstupanja u pogledu rješenja trase odnosno koridora magistralnog plinovoda te

PLINACRO D.O.O., SAVSKA 88A • 10 000 ZAGREB • HRVATSKA (TEL) +385 1 6301777 • (FAX) +385 1 6301724
PLINACRO@PLINACRO.HR
UPISANO U SUDSKI REGISTAR TRGOVAČKOG SUDA U ZAGREBU POD MBS: 080304171; OIB 89401829750;
IZNOS TEMELJNOG KAPITALA 912.022.000,00 KUNA UPLAĆEN U CIJELOSTI
UPRAVA DRUŠTVA: PREDsjedNIK UPRAVE IVICA ARAR, ČLANICA UPRAVE DARIA KRSTIČEVIĆ, ČLAN UPRAVE MARIN ZOVKO
SWIFT: PBZGHR2X; IBAN: HR323400091100225794; PRIVREDNA BANKA ZAGREB D.D.
SWIFT: ZABHR2X; IBAN: HR2923600001101634086; ZAGREBAČKA BANKA D.D.
SWIFT: HPBZHR2X; IBAN: HR4023900011100339797; HRVATSKA POSTANSKA BANKA D.D.
SWIFT: RZBHHR2X; IBAN: HR7624840081100780686; RAIFFEISENBANK AUSTRIA D.D.
SWIFT: ESBCHR22; IBAN: HR2624020061100519753; ERSTE&STEIERMÄRKISCHE BANK D.D.
SWIFT: HAABHR22; IBAN: HR3625000091101222176; ADDIKO BANK D.D.
SWIFT: PAZGHR2X; IBAN: HR6924080021100030496; PARTNER BANKA D.D.
SWIFT: OTPVHR2X; IBAN: HR6924070001100814480; OTP BANKA DD

lokacije i dimenzije njemu pripadajućih nadzemnih objekata, utvrđenih ovim Planom, neće se smatrati izmjenama Plana."

Položaj koridora za istraživanje planiranog magistralnog plinovoda širine 1000 metara dostavljamo Vam u prilogu u vektorskom obliku (.dwg format_ projekcija HTRS).

S poštovanjem,

Rukovoditeljica Službe
geodetskih poslova
Vanja Skopljak Štulić, dipl. ing.

Direktor Sektora razvoja i
investicija
Antun Kranjčec, dipl. ing.



- prilog: - CD sa podacima (kao u tekstu)
- Plinacro očitovanje od 22.01.2020.g.

Prostorni plan Bjelovarsko-bilogorske županije
VI. izmjene i dopune

plinacro
d.o.o.

BJELOVARSKO-BILOGORSKA ŽUPANIJA
UPRAVNI ODJEL ZA GRADITELJSTVO, PROMET,
PROSTORNO UREĐENJE I KOMUNALNU
INFRASTRUKTURU
Odsjek za graditeljstvo i prostorno uređenje
Ulica Vatroslava Lisinskog 4c
43 000 Bjelovar

plinacro d.o.o.
Savsk. 19/1
Klasa: PL/20-01/190
Datum: 22-01-2020
UR.BR.: R/1P-20-02

PREDMET: VI. Izmjene i dopune Prostornog plana uređenja Bjelovarsko-bilogorske županije
– dostava podataka i smjernica za izradu Prostornog plana i Strateške studije

Poštovani,

nastavno na Vaš zahtjev iz dopisa Klasa: 350-01/19-01-24; Ur.br.: 2103/1-09-19-2 od 13.siječnja 2020. godine, dostavljamo Vam sljedeće očitovanje kao i podatke.

Na području Bjelovarsko – bilogorske županije Plinacro d.o.o. je vlasnik sljedećih plinovoda:

- **magistralni plinovod Budrovac – Ivanić DN 300/50**
- **spojni plinovod za MRS Draganec DN 150/50**
- **magistralni plinovod Bjelovar – Sveti Ivan Žabno DN 300/50**
- **magistralni plinovod Bjelovar – spoj Žabno DN 150/50_ izvan funkcije**
- **odvojni plinovod za MRS Rovišće DN 80/50**
- **magistralni plinovod Novoseljani – Bjelovar DN 150/50**
- **magistralni plinovod Bjelovar – Daruvar DN 200/50**
- **spojni plinovod za MRS Novu Raču DN 50/50**
- **spojni plinovod za MRS Končanicu DN 50/50**
- **magistralni plinovod Virovitica – Kutina DN 500/50**
- **magistralni plinovod Kutina – Garešnica DN 150/50**
- **spojni plinovod BS Kapelica – MRS Garešnica DN 100/50**
- **magistralni plinovod Pakrac – Daruvar DN 150/50**
- **magistralni plinovod Omanovac – Daruvar DN 150/50_ Uporabna dozvola od 23.12.2019.g.**
- **magistralni plinovod MRS Badlješina – MRS Sirač DN 150/50**

i **nadzemnih objekata (MRS- mjerno redukcijaska stanica, BIS- blokadno ispuhivačka stanica, BS- blokadna stanica, MRČ- mjerno redukcijaski čvor kao i ostalih priključaka), prikazanih na situaciji koju Vam dostavljamo u prilogu ovog dopisa.**

Na području Općine Sirač planira se izgradnja **novе MRS Sirač i spojnog plinovoda za MRS Sirač DN 100/50**. Za navedenu izgradnju ishođena je Lokacijska dozvola s klauzulom pravomoćnosti.

PLINACRO D.O.O., SAVSKA 88A • 10 000 ZAGREB • HRVATSKA (TEL) +385 1 6301777 • (FAX) +385 1 6301724
PLINACRO@PLINACRO.HR
UPISANO U SUDSKI REGISTAR TRGOVAČKOG SUDA U ZAGREBU POD MBS: 060304171; OIB 69401829750;
IZNOS TEMELJNOG KAPITALA 912.022.000,00 KUNA UPLAĆEN U CIJELOSTI
UPRAVA DRUŠTVA : PREDsjednik UPRAVE IVICE ARAR, ČLANICA UPRAVE DARIA KRSTIĆEVIĆ, ČLAN UPRAVE MARIJN ZOYKO
SWIFT: PBZGHR2X; IBAN: HR8323400091100225794; PRIVREDNA BANKA ZAGREB D.O.
SWIFT: ZABHR2X; IBAN: HR2623600001101634086; ZAGREBAČKA BANKA D.D.
SWIFT: HPBZHR2X; IBAN: HR4023900011100339797; HRVATSKA POŠTANSKA BANKA D.D.
SWIFT: RZBHHR2X; IBAN: HR7624840081100780086; RAIFFEISENBANK AUSTRIA D.O.
SWIFT: ESBCHR22; IBAN: HR2624020061100519753; ERSTE&STEIERMÄRKISCHE BANK D.D.
SWIFT: HAABHR22; IBAN: HR8025000091101222176; ADDIKO BANK D.D.
SWIFT: PAZGHR2X; IBAN: HR6924088021100030496; PARTNER BANKA D.D.
SWIFT: OTPVHR2X; IBAN: HR8924070001100614480; OTP BANKA DD



Magistralni plinovod **Bjelovar – spoj Žabno DN 150/50** je izvan funkcije te je evidentiran kao neaktivna imovina što znači da se na njega više ne primjenjuje zaštitni koridor, ali ga je i dalje potrebno prikazivati u planu radi položaja cijevi.

Slijedom navedenog, u kartografski prikaz infrastrukturnih sustava potrebno je kartirati sve navedene postojeće i planirane plinovode i objekte.

U tekstualni dio, odnosno u „Odredbe za provođenje“, potrebno je uvrstiti sljedeće:

Za magistralne plinovode (postojeće i one koji imaju pravomoćnu Lokacijsku odnosno Građevinsku dozvolu, a još nisu izgrađeni) nužno je primjenjivati uvjete zaštite magistralnih plinovoda koji proizlaze iz Pravilnika o tehničkim uvjetima i normativima za siguran transport tekućih i plinovitih ugljikovodika magistralnim naftovodima i plinovodima te naftovodima i plinovodima za međunarodni transport (Sl. list, br. 26/85) i podrazumijevaju zaštitni koridor magistralnog plinovoda koji iznosi 30 metara lijevo i desno od osi plinovoda u kojem je zabranjena gradnja objekata namijenjenih za stanovanje ili boravak ljudi. Također, za sve zahvate u prostoru vezane uz gradnju u blizini plinovoda, nužno je zatražiti posebne uvjete gradnje od upravitelja voda.“

Prilikom izrade Strateške studije odnosno kroz postupak strateške procjene utjecaja na okoliš VI. izmjena i dopuna Prostornog plana Bjelovarsko – bilogorske županije, potrebno je obraditi uvjete magistralnih plinovoda koji proizlaze iz navedenog pravilnika, a grafičkom dijelu studije potrebno je prikazati magistralne plinovode prema danom popisu.

Prostorni položaj navedenih objekata na području Bjelovarsko – bilogorske županije dostavljamo Vam u prilogu u vektorskom obliku (.dwg format_ projekcija HTRS96/TM)

S poštovanjem,

Rukovoditeljica Službe
geodetskih poslova
Vanja Skopljak Štulić, dipl. ing.

- prilog: CD sa podacima (kao u tekstu)

Direktor Sektora razvoja i
investicija
Antun Kranjčec, dipl. ing.

PLINACRO
16 d.o.o. • Zagreb



**ZAVOD ZA PROSTORNO UREĐENJE
VIROVITIČKO-PODRAVSKE ŽUPANIJE**

Trg Ljudevita Patačića 1, 33000 Virovitica

Tel. 033/721-353; 800-624;

e-mail: prostor.okolis@gmail.com

web: juzpupvz.hr

Priloga	05-02-2020	
Klasifikacijska oznaka	Organiz. jedinica	
030-01/19-01/24		
Urudžbeni broj	Priloga	Vrijednost
2103/1-09-19-2		

KLASA: 350-02/20-01/01
URBROJ: 2189-79/1-20-2
Virovitica, 03.02.2020. god.

BJELOVARSKO-BILOGORSKA ŽUPANIJA
Upravni odjel za graditeljstvo, promet,
prostorno uređenje i komunalnu infrastrukturu

Predmet: **VI. ID PP BBŽ**
- zahtjevi, dostavljaju se
Strateška studija
- mišljenje o određivanju sadržaja, dostavlja se

Temeljem Vašeg dopisa KLASA: 350-01/19-01/24, URBROJ: 2103/1-09-19-2 od 13.01.2020. godine, odredbi iz čl. 90. Zakona o prostornom uređenju (NN br. 153/13, 65/17, 114/18, 39/19 i 98/19) te uvidom u Odluku o izradi VI. Izmjena i dopuna Prostornog plana Bjelovarsko-bilogorske županije **nemamo** posebnih zahtjeva iz našeg djelokruga.

Nadalje, temeljem navedenog dopisa, a sukladno Uredbi o strateškoj procjeni utjecaja plana i programa na okoliš (NN br. 3/17) te dostavljene Odluke o započinjanju postupka strateške procjene utjecaja na okoliš za VI. Izmjene i dopune Prostornog plana Bjelovarsko-bilogorske županije daje se mišljenje da iz područja našeg djelokruga **nema** posebnih utjecaja i uvjeta vezanih za zaštitu okoliša koje je potrebno uvažiti u određivanju sadržaja Strateške studije.

Sa osobitim šovanjem

ravnateljica:

Jasna Baranjec-Keserica, dipl.ing.arh.



Prostorni plan Bjelovarsko-bilogorske županije
VI. izmjene i dopune



REPUBLIKA HRVATSKA
HRVATSKA AGENCIJA ZA CIVILNO ZRAKOPLOVSTVO
Ulica grada Vukovara 284, 10 000 Zagreb

KLASA: 350-02/20-01/04
URBROJ: 376-05-01-20-2

Zagreb, 24. siječnja 2020.

REPUBLIKA HRVATSKA BIJELOVARSKO-BILOGORSKA ŽUPANIJA	
Primljeno:	06-CC-2020
Klasifikacijska oznaka	Orig. priz. jedinica
350-01/19-01/24	
Unutarnji broj	Priloga: Većnost
2103/1-09-20-19	

Bjelovarsko-bilogorska županija
Upravni odjel za graditeljstvo,
promet, prostorno uređenje
i komunalnu infrastrukturu
Dr. Ante Starčevića 8
43 000 Bjelovar

Predmet: VI. izmjene i dopune Prostornog plana Bjelovarsko-bilogorske županije
- zahtjevi, daju se
- mišljenje o određivanju sadržaja Strateške studije, daje se

Podneskom, KLASA: 350-01/19-01/24, URBROJ: 2103/1-09-19-2 od 13. siječnja 2020., dostavili ste u Hrvatsku agenciju za civilno zrakoplovstvo, Odluku o izradi VI. Izmjena i dopuna Prostornog plana Bjelovarsko-bilogorske županije te Odluku o započinjanju postupka strateške procjene utjecaja na okoliš za VI. izmjene i dopune Prostornog plana Bjelovarsko-bilogorske županije, te zatražili zahtjeve i mišljenje za izradu istih.

U skladu s vašim traženjem, a uvidom u „Prostorni plan Bjelovarsko-bilogorske županije IV. Izmjene i dopune I. Tekstualni dio“, utvrđeno je da je isti potrebno ispraviti i dopuniti u skladu s primjenjivim odredbama Zakona o zračnom prometu („Narodne novine“, broj: 69/09, 84/11, 54/13, 127/13 i 92/14), Pravilnika o aerodromima („Narodne novine“, broj: 100/19) te Pravilnika o gradnji i postavljanju zrakoplovnih prepreka („Narodne novine“, broj: 100/19), na način kako slijedi:

- (1) na stranici I-5, članak 13., navodite u dijelu zračni promet (zračna pristaništa i letjelišta). Naziv „letjelište“ i „zračno pristanište“ nije prepoznato u važećoj regulativi vezanoj uz zračni promet, već se koristi naziv „aerodrom“.
- (2) na stranici I-13, članak 43. kao što je u prethodnoj točki navedeno, umjesto naziva „letjelište“ i „zračno pristanište“ koristiti naziv „aerodrom“. Također vezano za članak 43., drugi stavak, prva rečenica nije točna. U skladu sa svim navedenim predlažemo vam tekst za članak 43.
„(1) U mjestu Grabovnica postoji površina koja je namijenjena za slijetanje i uzlijetanje zrakoplova, a koristiti se može nakon ishođenja suglasnosti tijela nadležnog za civilni zračni promet, a u mjestu Daruvar je lokacija namijenjena za aerodrom. U navedenim mjestima i u skladu s potrebama moguće je izgraditi aerodrome sa svim pratećim sadržajima. Odnosnim PPUO/G-om treba im utvrditi odgovarajuće površine.“
„(2) U mjestu Brezovac postoji aerodrom Bjelovar/Brezovac (LDZJ) s odobrenjem izdanim od tijela nadležnog za civilni zračni promet. Odnosnim PPUO/G-om treba mu utvrditi odgovarajuću

Hrvatska agencija za civilno zrakoplovstvo, Ul. Grada Vukovara 284, 10000 Zagreb
tel: (+385 1) 2369 300 fax: (+385 1) 2369 301; E-mail: ccaa@ccaa.hr; OIB: 76108805525

površinu, a obzirom da mu je razvoj ograničen zbog postojećih infrastrukturnih koridora, po potrebi naći zamjensku lokaciju.“

„Za izgradnju objekata unutar površina ograničenja prepreka koje se utvrđuju na prostoru oko aerodroma u skladu s odredbama Pravilnika o gradnji i postavljanju zrakoplovnih prepreka potrebno je ishoditi suglasnost tijela nadležnog za civilni zračni promet.“

U grafičkom prikazu potrebno se uskladiti kako je navedeno u tekstualnom dijelu.

Vežano za određivanje sadržaja Strateške studije nemamo posebnih zahtjeva o sadržaju i razini obuhvata podataka koji se moraju obraditi u strateškoj studiji.

S poštovanjem,



Zrakoplovni inspektor
Ivana Miličević, dipl. ing.

Miličević

Prostorni plan Bjelovarsko-bilogorske županije
VI. izmjene i dopune



REPUBLIKA HRVATSKA
MINISTARSTVO ZAŠTITE OKOLIŠA
I ENERGETIKE

10000 Zagreb, Radnička cesta 80
Tel: 01/ 3717 111 fax: 01/ 3717 149

KLASA: 310-02/20-01/18

URBROJ: 517-06-3-1-20-2

Zagreb, 4. veljače 2020.

REPUBLIKA HRVATSKA
BJELOVARSKO-BILOGORSKA ŽUPANIJA

Primljeno:	10-02-2020	
Klasifikacijska oznaka	Organiz. jedinica	
350-01/19-01/25		
Urudžbeni broj	Priloga	Vrijednost
2103/1-09-20-22		

Bjelovarsko-bilogorska županija
Upravni odjel za graditeljstvo, promet, prostorno uređenje i
komunalnu infrastrukturu
Ulica dr. A. Starčevića 8,
43 000 Bjelovar

PREDMET: VI. izmjene i dopune Prostornog plana Bjelovarsko-bilogorske županije

- Zahtjevi i smjernice, traže se
- Mišljenje o određivanju sadržaja Strateške studije, traži se
- Vaša veza (KLASA: 350-01/19-01/24; URBROJ: 2103/1-09-19-2, od 13. siječnja 2020. godine)

Poštovani,

dopisom iz veze dostavili ste nam poziv za dostavu zahtjeva i smjernica te mišljenja o određivanju sadržaja na VI. izmjene i dopuna Prostornog plana Bjelovarsko-bilogorske županije. Ministarstvo zaštite okoliša i energetike, Uprava za energetiku sukladno svojoj nadležnosti izvršilo je uvid u dostavljenu odluku o izradi Prostornog plana Bjelovarsko-bilogorske županije, te iz područja svoje nadležnosti imamo sljedeće zahtjeve i smjernice, a sukladno Zakonu o istraživanju i eksploataciji ugljikovodika („Narodne novine“ br. 52/18 i 52/19).

Ugljikovodici, geotermalne vode, geološke strukture pogodne za skladištenje prirodnog plina i trajno zbrinjavanje ugljikova dioksida dobra su od interesa za Republiku Hrvatsku, imaju njezinu osobitu zaštitu i iskorištavaju se pod uvjetima i način koji je propisan Zakonom o istraživanju i eksploataciji ugljikovodika.

Teritorij Republike Hrvatske podijeljen je na 16 istražnih prostora ugljikovodika. Istražni prostori na području kopna Republike Hrvatske usklađeni su s ograničenjima i mjerama zaštite okoliša na području provedbe Okvirnog plana i programa istraživanja i eksploatacije ugljikovodika na kopnu, a koja su proizašla iz Strateške procjene utjecaja na okoliš Okvirnog plana i programa istraživanja i eksploatacije ugljikovodika na kopnu. Istraživanje ugljikovodika te poticanje energetske neovisnosti u skladu je sa Strategijom energetskeg razvoja Republike Hrvatske donesenoj na sjednici Hrvatskog sabora 16. listopada 2006. godine („Narodne novine“, broj 130/2009) te sa

Stranica 1 od 3

Strategijom energetskeg razvoja Republike Hrvatske do 2030. godine s pogledom na 2050. godinu, a koja je trenutno u proceduri donošenja pred Hrvatskim Saborom.

Prilikom provođenja aktivnosti istraživanja ugljikovodika primjenjivat će se zaključci i uvjeti proizašli iz Okvirnog plana i programa istraživanja i eksploatacije ugljikovodika na kopnu i Okvirnog plana i programa istraživanja i eksploatacije ugljikovodika na Jadranu, a sukladno Zakonu o istraživanju i eksploataciji ugljikovodika („Narodne novine“, br. 52/18 i 52/19). Nadalje, prema Strategiji prostornog razvoja Republike Hrvatske („Narodne novine“, broj 106/17) donesenoj na sjednici Hrvatskog sabora 13. listopada 2017. godine, potrebno je osigurati istraživanje ugljikovodika na cijelom teritoriju RH.

Stoga je prilikom utvrđivanja sadržaja strateške studije potrebno uzeti u obzir sljedeće:

Ugljikovodici

Prostor Bjelovarsko-bilogorske županije pripada u Istražne prostore ugljikovodika Sava-06 (SA-06), Sava-07 (SA-07) i Sava-08 (SA-08), te Drava-02 (DR-02) i Drava-03 (DR-03) pa je na cijelom području Županije moguće izvoditi istražne radove i aktivnosti u svrhu utvrđivanja mogućnosti eksploatacije ugljikovodika ili geotermalnih voda u energetske svrhe pa je u VI. Izmjenu i dopunu Prostornog plana uređenja Bjelovarsko-bilogorske županije potrebno uvrstiti sljedeće:

- Novi istražni prostori bit će formirani unutar već utvrđenih istražnih prostora, a koji su usklađeni s ograničenjima i mjerama zaštite okoliša na području provedbe Okvirnog plana i programa istraživanja i eksploatacije ugljikovodika na kopnu.
- Istražni prostori ili dijelovi istražnih prostora mogu se, bez izmjene ovog Plana, prenamijeniti u eksploatacijska polja ukoliko istražni prostor ispunjava odgovarajuće propisane zahtjeve; pod uvjetom da je u skladu s propisima o istraživanju i eksploataciji ugljikovodika.
- Eksploatacijska polja ugljikovodika formirana unutar planiranih istražnih prostora ugljikovodika mogu svojom površinom biti ista ili manja od planiranih istražnih prostora ugljikovodika te unutar jednog planiranog istražnog prostora ugljikovodika može biti formirano više eksploatacijskih polja ugljikovodika.

Geotermalne vode u energetske svrhe

Istraživanje geotermalne vode u energetske svrhe sadržano je u Strategiji energetskeg razvoja Republike Hrvatske iz 2009. godine i u Strategiji energetskeg razvoja Republike Hrvatske do 2030. godine s pogledom na 2050. godinu, te Strategija definira poticanje proizvodnje električne energije iz geotermalne vode za energetske svrhe. Prilikom provođenja aktivnosti istraživanja geotermalnih voda u energetske svrhe, a zbog istovjetnosti procesa s istraživanjem i eksploatacijom ugljikovodika kako je propisano Zakonom o istraživanju i eksploataciji ugljikovodika, primjenjivat će se zaključci proizašli iz Okvirnog plana i programa istraživanja i eksploatacije ugljikovodika na kopnu.

- Aktivnosti koje se provode za potrebe istraživanja geotermalnih voda u energetske svrhe identične su aktivnostima koje se provode za istraživanje ugljikovodika, a temeljem

Zakona o istraživanju i eksploataciji ugljikovodika. U skladu s navedenim, istraživanje geotermalnih voda u energetske svrhe dozvoljeno je na prostoru Bjelovarsko-bilogorske županije, a u skladu s geotermalnim potencijalom.

- Eksploatacijska polja geotermalnih voda u energetske svrhe utvrđuju se unutar prethodno planiranih istražnih prostora.
- Istražni prostori ili dijelovi istražnih prostora mogu se, bez izmjene ovog plana, prenamijeniti u eksploatacijska polja geotermalne vode u energetske svrhe ukoliko eksploatacijska polja geotermalne vode u energetske svrhe ispunjavaju odgovarajuće propisane zahtjeve te pod uvjetom da su u skladu s propisima o istraživanju i eksploataciji ugljikovodika.
- Eksploatacijska polja geotermalne vode za energetske svrhe formirana unutar planiranih istražnih prostora mogu svojom površinom biti ista ili manja od planiranih istražnih prostora geotermalne vode za energetske svrhe, te unutar jednog istražnog prostora može biti formirano više eksploatacijskih polja geotermalne vode za energetska svrhe.
- Najveća dozvoljena ukupna snaga pojedinačne komercijalne energane prema Prostornom planu (električne i toplinske energije) je 20 MW.

Skladištenje prirodnog plina

- Završeno je istraživanje u cilju utvrđivanja mogućnosti skladištenja prirodnog plina u geološkim strukturama koje je provedeno na području prethodnog eksploatacijskog polja ugljikovodika „Grubišno Polje“ označenog oznakom E1 na kartografskom prikazu „Korištenje i namjena prostora/površina V. izmjena i dopuna prostornog plana Bjelovarsko-bilogorske županije.“
- Unutar prethodnog eksploatacijskog polja ugljikovodika „Grubišno Polje“ utvrđeno je novo eksploatacijsko polje za podzemno skladištenje prirodnog plina „Grubišno Polje“ (KLASA: UP/I-310-01/19-03/225; URBROJ: 517-06-3-1-20-2, od 14. siječnja 2020. godine), te je to Rješenje dostavljeno i Bjelovarsko-bilogorskoj županiji.

S poštovanjem,



Prilog: Prikaz prostora uređenih Zakonom o istraživanju i eksploataciji ugljikovodika u odnosu na prostor Bjelovarsko-bilogorske županije

Prostorni plan Bjelovarsko-bilogorske županije
VI. izmjene i dopune



REPUBLIKA HRVATSKA
BJELOVARSKO-BILOGORSKA ŽUPANIJA
GRAD BJELOVAR
Upravni odjel za komunalne djelatnosti
i uređenje prostora

Klasa: 350-02/20-01/01
Urbroj: 2103/01-06/1-20-2
Bjelovar, 10.02.2020.

REPUBLIKA HRVATSKA
BJELOVARSKO-BILOGORSKA ŽUPANIJA

Primljeno:	11-02-2020
Klasifikacijska oznaka	Organiz. jedinica
350-01/19-01/24	
Uredžbeni broj	Prilog: Vrijednost
2103/1-09-20-23	

BJELOVARSKO-BILOGORSKA ŽUPANIJA
UPRAVNI ODJEL ZA GRADITELJSTVO,
PROMET, PROSTORNO UREĐENJE
I KOMUNALNU INFRASTRUKTURU
Odsjek za graditeljstvo i prostorno uređenje
Dr. Ante Starčevića 8
Bjelovar

PREDMET: VI. Izmjene i dopune Prostornog plana Bjelovarsko-bilogorske županije, mišljenje o određivanju sadržaja Strateške studije, dostavlja se

Veza Vaš zahtjev Klasa: 350-01/19-01/24, urbroj: 2103/01-09-19-2

Temeljem predmetnog zahtjeva izdajemo suglasnost na sadržaj Strateške studije koju ste nam dostavili u prilogu zahtjeva uz molbu za dopunom istog u sljedećem smislu:

Na cijelom području grada Bjelovara na dubinama između 800 i 1500 metara postoje pješčane formacije koje mogu biti potencijalna geotermalna ležišta sa temperaturama vode pogodnim za iskorištavanje toplinske energije a postoje indicije i nalazi karbonatnih formacija na većim dubinama koja su potencijalno geotermalna ležišta sa temperaturama vode pogodnim za proizvodnju električne energije.

Ove činjenice utvrđene su brojenim geološkim i geofizičkim radovima u svrhu istraživanja i proizvodnje nafte i plina te dokazane dubokim bušotinama u čijim profilima su utvrđene navedene pješčane i karbonatne strukture.

Temeljem navedenog, te interesa Grada Bjelovara za razvoj geotermalnog potencijala predlažemo uvrštenje u Prostorni plan županije Bjelovarsko – bilogorske i u Stratešku studiju, mogućnost istraživanja geotermalne energije u energetske svrhe na cijelom administrativnom području grada.

Nakon provedenih istraživanja utvrdila bi se eksploatacijska polja za energetske korištenje geotermalne energije uz već postojeće u Cigleni, za što Grad Bjelovar već priprema zahtjev prema nadležnom Ministarstvu.

S poštovanjem,



PROČELNIK
Ivica Markovinić, dipl.ing. geologije

Prostorni plan Bjelovarsko-bilogorske županije
VI. izmjene i dopune



REPUBLIKA HRVATSKA
Ministarstvo mora, prometa
i infrastrukture

Uprava zračnog prometa,
elektroničkih komunikacija i pošte
Prisavlje 14, 10 001 Zagreb
Tel: (01) 616 91 10, Faks: (01) 619 66 62

KLASA: 350-05/20-01/7

URBROJ: 530-07-2-1-1-20-2

Zagreb, 5. veljače 2020.

REPUBLIKA HRVATSKA BIJELOVARSKO-BILOGORSKA ŽUPANIJA		
Primljeno:	12-02-2020	
Klasifikacijska oznaka	Organiz. jedinica	
350-01/19-01/24		
Uredbeni broj	Prilog	Vrijednost
2103/1-09-20-24		

6-10
2-10
HR
Ministarstvo prometa
i infrastrukture



**BIJELOVARSKO – BILOGORSKA
ŽUPANIJA**
Upravni odjel za graditeljstvo, promet,
prostorno uređenje i komunalnu
infrastrukturu
Ulica dr. A. Starčevića 8
43 000 Bjelovar

**PREDMET: VI. izmjene i dopune Prostornog plana Bjelovarsko – bilogorske županije
– mišljenje, dostavlja se -**

Poštovani,

Nastavno na vaš dopis od 13. siječnja 2020. godine (KLASA: 350-01/19-01/24, URBROJ: 2103/1-09-19-2), kojim se traži mišljenje o sadržaju i razini obuhvata podataka koji se moraju obraditi u strateškoj studiji utjecaja na okoliš te dostava zahtjeva za izradu VI. izmjena i dopuna Prostornog plana Bjelovarsko – bilogorske županije, Ministarstvo mora, prometa i infrastrukture **nema dodatnih zahtjeva u odnosu na obvezni sadržaj strateške studije** koji je određen Prilogom I Uredbe o strateškoj procjeni utjecaja strategije, plana i programa na okoliš dok je utvrđivanje i izdavanje zahtjeva za sadržaj dijela prostornih planova koji se odnose na elektroničku komunikacijsku infrastrukturu, u skladu s člankom 25. Zakona o elektroničkim komunikacijama ("Narodne novine", br. 73/08., 90/11., 133/12., 80/13., 71/14. i 72/17.), u nadležnosti Hrvatske regulatorne agencije za mrežne djelatnosti (HAKOM).

Ovim putem željeli bismo istaknuti da je prilikom izrade prostornih planova potrebno pridržavati se odredaba Zakona o elektroničkim komunikacijama, a osobito članka 25., prema kojem su jedinice lokalne i područne (regionalne) samouprave obvezne planirati u svojim dokumentima prostornog uređenja elektroničku komunikacijsku infrastrukturu i drugu povezanu opremu, koja osobito obuhvaća samostojeće antenske stupove, tornjeve i kabelsku kanalizaciju, **na način kojim se ne ograničuje razvoj elektroničke komunikacijske mreže i elektroničke komunikacijske infrastrukture.**

Također, prilikom donošenja i provedbe dokumenata prostornog uređenja osobito je važno uvažavati i odredbe Uredbe o mjerilima razvoja elektroničke komunikacijske infrastrukture i druge povezane opreme ("Narodne novine", br. 131/12. i 92/15.) kojom su propisana mjerila za izradu te uvjeti i načini planiranja elektroničke komunikacijske infrastrukture u dokumentima prostornog uređenja, pri čemu su **jedinice lokalne i područne (regionalne) samouprave obvezne uskladiti odredbe dokumenata prostornog uređenja iz svojeg djelokruga s odredbama te Uredbe.**

Planiranje položaja elektroničke komunikacijske infrastrukture i druge povezane opreme u pokretnim komunikacijskim mrežama (samostojeći antenski stupovi) utvrđuje se na temelju podloge koju čini objedinjeni plan razvoja pokretne komunikacijske infrastrukture, koji obuhvaća usklađene planove svih operatora pokretnih komunikacija, pri čemu **odredbe za provođenje prostornih planova ne smiju umanjivati i/ili ograničavati elektroničke komunikacijske zone koje su na temelju objedinjenog plana unesene u grafički prikaz tih prostornih planova.** Dodatno, u skladu s člankom 5. Uredbe antenski prihvat, koji se postavlja na postojeće građevine, ne planiraju se u dokumentima prostornog uređenja.

S poštovanjem,


DRŽAVNI TAJNIK
Tomislav Mihotić
Tomislav Mihotić

Dostaviti naslovu – povratnicom

Prostorni plan Bjelovarsko-bilogorske županije
VI. izmjene i dopune

24



Istraživanje i proizvodnja nafte i plina
Razrada polja

Lovinčićeva 4
10 000 Zagreb

Tel: 385 1 645 0518
Fax: 385 1 645 2522

Naš znak - Re: 50308575/20-01-20/0138-020/BK

Datum - Date: 4. veljače 2020.

REPUBLICA HRVATSKA BJELOVARSKO-BILOGORSKA ŽUPANIJA	
Primljeno:	12-02-2020
Klasifikacijska oznaka:	112. jedinica
350-01/19-01/24	
Uredbeni broj:	Prilog: Vrijednost:
2100/1-09-00-20	

REPUBLICA HRVATSKA
BJELOVARSKO-BILOGORSKA
ŽUPANIJA

Upravni odjel za graditeljstvo, promet,
prostorno uređenje i komunalnu infrastrukturu
Odsjek za graditeljstvo i prostorno uređenje
Trg Eugena Kvaternika 2
43000 BJELOVAR

PREDMET: VI. IZMJENE I DOPUNE PROSTORNOG PLANA BJELOVARSKO-BILOGORSKE ŽUPANIJE I ODREĐIVANJE SADRŽAJA STRATEŠKE STUDIJE UTJECAJA NA OKOLIŠ - dostava zahtjeva i mišljenja -

Temeljem Vašeg dopisa KLASA: 350-01/19-01/24, URBROJ: 2103/1-09-19-2 od 13. siječnja 2020. godine, a zaprimljenog u ovaj ured 20. siječnja 2020. godine, a nakon prikupljenih i obrađenih podataka, dostavljamo Vam svoje zahtjeve i posebne uvjete (podatci, planske smjernice i propisani dokumenti) iz našeg djelokruga rada u svezi izrade VI. Izmjena i dopuna Prostornog plana Bjelovarsko-bilogorske županije i mišljenje o sadržaju i razini obuhvata strateške studije utjecaja na okoliš.

U grafičkom obliku na karti i digitalno na CD-u, za izradu VI. Izmjena i dopuna Prostornog plana, dostavljamo Vam granice eksploatacijskih polja ugljikovodika (EPU) „Šumečani“, „Galovac-Pavljani“, „Letičani“, „Mosti“, „Čepelovac-Hampovica“, „Šandrovac“, „Bilogora“, „Bačkovica“, „Gakovo“ i „Cabuna“, te postojeće naftno-rudarske objekte i postrojenja u nadležnosti INA, d.d., Istraživanje i proizvodnja nafte i plina.

Bjelovarsko-bilogorska županija nalazi se unutar granica istražnih prostora „DR-02“ i „DR-03“. INA-Industrija nafte d.d. postala je ovlaštenik istražnog prostora ugljikovodika „DR-02“ potpisivanjem ugovora sa Vladom Republike Hrvatske, dana 10. lipnja 2016. godine. Za istražni prostor „DR-03“ Vlada Republike Hrvatske donijela je 29. kolovoza 2019. godine odluku o izdavanju dozvole za istraživanje i eksploataciju ugljikovodika na kopnu u istražnom prostoru ugljikovodika »DR-03«.

Važniji postojeći naftno-rudarski objekti i postrojenja u nadležnosti INA d.d., Istraživanje i proizvodnja nafte i plina na području županije su sljedeći:

- vod za CO₂ DN500/50 Čvor Budrovac-OFIG Ivanić Grad;
- naftovod DN300/50 OS Šandrovac-OS Graberje;
- magistralni produktovod DN250/50 KS Šandrovac-OFIG Ivanić Grad;
- kondenzatovod DN80/50 KS Šandrovac-Ivanić Grad;
- otpremni naftovod DN100/50 SOS Galovac-Pavljani - čvor Galovac;
- naftovod DN150/50 Bilogora-Šandrovac;
- MČS Bosiljevo, IS-3 Bosiljevo, BIS Čazma, BS Vagovina, BIS Daskatica, ČS-2 Narta, MČS Narta, MRČ Bjelovar, ČS-1 Novoseljani,

INA, d.d. Avenija Većeslava Holjevca 10 10 002 Zagreb p.p. 555 Hrvatska - Croatia Telefon - Telephone +385(1)6450000 Faks - Fax + 385(1)6452100	Banka - Bank Finweb banka Zagreb d.d. Bilježenje banka Austria d.d. Zagrebačka banka d.d. Srbijanska banka d.d. OTP banka Hrvatska d.d. ErsteBankemiritska banka d.d. Sberbank d.d. NATIXIS UniCredit Bank Austria AG BNP Paribas (Suisse) SA ING Bank NV	Adresa - Address Radnička cesta 50, 10000 Zagreb Magarinića cesta 16, 10000 Zagreb Trg bana Josipa Jelačića 10, 10000 Zagreb Demotševog naba 51, 21000 Split Domovinskog rata 3, 23000 Zadar Jadranski trg 3a, 51000 Rijeka Verbanaka 9, 10000 Zagreb Avenue Fiane Mendes 30, 75013 Paris Solothenergasse 8 B, A-1010 Wien Place de Hollande 2, Case Postale 5060 1211 Geneva 11 PO BOX 1800, 1000 BV Amsterdam	IBAN broj - IBAN Number HR92 2340 0001 1000 2292 2 HR90 2404 0001 1000 1640 3 HR62 2360 0001 1013 0339 5 HR81 2330 0001 1002 0454 9 HR96 2407 0001 1071 5214 9 HR34 2402 0001 1006 5111 4 HR75 2503 0071 1000 0218 3 FR76 3007 0000 21 021 072 006 50 AT21 1200 0008 4402 3456 (EURO) AT81 1200 0008 4400 3457 (USD) CH55 2600 0001 0005 4300 2 (CHF) CH25 0005 0001 0005 4300 1 (USD) NL99 1234 0000 0000 0000 0 (EUR) NL23 1234 0000 0000 0000 0 (USD)	Trgovati/sud u Zagrebu Commercial Court in Zagreb MBS: 080000604 Uplaćen temeljni kapital - Paid capital stock 9.000.000.000,00 kn - HRK Broj izdanih dionica / Nominalna vrijednost No. of issued shares / Nominal value 10.000.000 / 900,00 kn - HRK Matični broj - Reg. No. 3586243 OIB - 27759560625 PDV identifikacijski broj / VAT identification number HR27759560625
---	---	---	---	---

Predsjednik i članovi Uprave / President and members of the Management Board:
Sándor Fasimon, Niko Dželić, Ákos Székely, Ivan Krešić, Davor Mayer, Zsolt Pethő
Predsjednik Nadzornog odbora / President of the Supervisory Board: Damir Vanđelić

Prostorni plan Bjelovarsko-bilogorske županije
VI. izmjene i dopune

- kratki pregled sadržaja i glavnih ciljeva strategije, plana ili programa i odnosa s drugim odgovarajućim strategijama, planovima i programima;
 - podatke o postojećem stanju okoliša i mogući razvoj okoliša bez provedbe strategije, plana i programa;
 - okolišne značajke područja na koja provedba strategije, plana ili programa može značajno utjecati;
 - postojeće okolišne probleme koji su važni za strategiju, plan ili program, posebno uključujući one koji se odnose na područja posebnog ekološkog značaja, primjerice područja određena u skladu s posebnim propisima o zaštiti prirode;
 - ciljeve zaštite okoliša uspostavljene po zaključivanju međunarodnih ugovora i sporazuma, koji se odnose na strategiju, plan odnosno program, te način na koji su ti ciljevi i druga pitanja zaštite okoliša uzeti u obzir tijekom izrade strategije, plana ili programa;
 - vjerojatno značajne utjecaje (sekundarne, kumulativne, sinergijske, kratkoročne, srednjoročne i dugoročne, stalne i privremene, pozitivne i negativne) na okoliš, uključujući biološku raznolikost, stanovništvo i zdravlje ljudi, tlo, vodu, more, zrak, klimu, materijalnu imovinu, kulturno-povijesnu baštinu, krajobraz, uzimajući u obzir njihove međuodnose;
 - mjere zaštite okoliša uključujući mjere sprječavanja, smanjenja i ublažavanja nepovoljnih utjecaja provedbe strategije, plana ili programa na okoliš;
 - kratki prikaz razloga za odabir razmotrenih razumnih alternativa, obrazloženje najprihvatljivije razumne alternative strategije, plana ili programa na okoliš uključujući i naznaku razmatranih razumnih alternativa i opis provedene procjene, uključujući i poteškoće (primjerice tehničke nedostatke ili nedostatke znanja i iskustva) pri prikupljanju potrebnih podataka;
 - opis predviđenih mjera praćenja.
- Osim navedenih točaka, nemamo dodatnih zahtjeva.

Sretno!

Direktor Razrade polja,



Jerko Jelić-Balta, dipl. ing.


U prilogu Vam dostavljam:

1. Karta administrativnih granica Bjelovarsko-bilogorske županije s ucrtanim eksploatacijskim poljima ugljikovodika i naftno-rudarskim objektima i postrojenjima u nadležnosti INA, d.d., Istraživanje i proizvodnja nafte i plina;
2. CD s ucrtanim eksploatacijskim poljima ugljikovodika i naftno-rudarskim objektima i postrojenjima INA, d.d., Istraživanje i proizvodnja nafte i plina, unutar administrativnih granica Bjelovarsko-bilogorske županije.

Dostaviti:

1. Istraživanje i razvoj portfelja upstreama, direktor, Josip Bubnić, dipl.ing.;
2. Proizvodnja nafte i plina, direktor Csaba Gal, dipl. ing.;
3. Proizvodna regija središnja Hrvatska, direktorica, Nikolina Lukatić Petrović, dipl.ing.;
4. Proizvodna regija sjeverna Hrvatska, direktor, Robert Budimić, dipl.ing.;
5. Proizvodna jedinica - procesi, direktor, Dinko Vidaković, dipl.ing.;
6. Odnosi s državnom i lokalnom upravom za IPNP, direktor, Zvonimir Kaštelanac, dipl.iur.;
7. Arhiva, ovdje.

Prostorni plan Bjelovarsko-bilogorske županije
VI. izmjene i dopune



HRVATSKE VODE

VODNOGOSPODARSKI ODJEL
ZA SREDNJU I DONJU SAVU

35000 Slavonski Brod, Šetalište braće Radića 22

Telefon: 035 / 386 307

Telefax: 035 / 225 521

KLASA: 351-03/20-01/0000036

URBROJ: 374-21-1-20-3

Datum: 11.02.2020.

Priloga:	
13-02-2020	
Klasifikacijski oznaka	Uredništvo
350-01/10-01/26	
Urednički broj	Priloga
2103/1-09-20-27	

BJELOVARSKO-BILOGORSKA ŽUPANIJA
Upravni odjel za graditeljstvo, promet,
prostorno uređenje i komunalnu infrastrukturu
Ulica dr. Ante Starčevića 8
43 000 Bjelovar

PREDMET: VI. IZMJENE I DOPUNE PROSTORNOG PLANA BJELOVARSKO-BILOGORSKE ŽUPANIJE – zahtjevi i smjernice, mišljenje o određivanju sadržaja Strateške studije

Poštovani,

Sukladno Vašem zahtjevu za dostavom zahtjeva, smjernica i mišljenja o određivanju sadržaja Strateške studije za VI. izmjene i dopune Prostornog plana Bjelovarsko-bilogorske županije, KLASA: 350-01/19-01/24 URBROJ: 2103/1-09-19-2 od 13. siječnja 2020. godine, očitujemo se kako slijedi:

- Podatke o određivanju sadržaja Strateške studije za područje zaštite voda i područje korištenja voda dati će isporučitelji vodnih usluga koji upravljaju sustavima vodoopskrbe i odvodnje.
- Zahtjevamo da sve dosadašnje planirane lokacije za akumulacije/retencije ostanu sastavni dio plana.
- VI. izmjene i dopune prostornog plana Bjelovarsko-bilogorske županije trebaju obuhvatiti izmjenu projekta izgradnje "Retencije Miletinac" u izgradnja "Akumulacije Miletinac" do koje je došlo nakon inicijative lokalne uprave i samouprave. Hrvatske vode su kao investitor suglasne i prihvatljivo im je rješenje da navedeni projekt bude akumulacija. Stoga je u rujnu 2019. godine od strane tvrtke OIKON d.o.o., Zagreb, Trg Senjskih Uskoka 1-2 napravljena Nadopuna Studije utjecaja na okoliš Retencije Miletinac u Studiju utjecaja na okoliš Akumulacije Miletinac – dodatna istraživanja. U prilogu Vam šaljem obuhvat zahvata u prostoru za navedeni projekt koji je sastavni dio navedene nadopune.
- sadržaj i razina obuhvata podataka za Stratešku studiju utjecaja na okoliš za VI. izmjene i dopune Prostornog plana Bjelovarsko-bilogorske županije treba biti sukladna aktualnim konceptijskim rješenjima sustava odvodnje i pročišćavanja otpadnih voda na području Bjelovarsko-bilogorske županije, a kojima raspolažu javni isporučitelji vodnih usluga
- pri izradi strateške studije kao stručnu podlogu potrebno koristiti Plan upravljanja vodnim područjem za razdoblje 2016.-2021., Strategiju upravljanja vodama, Višegodišnji program gradnje regulacijskih i zaštitnih vodnih građevina i građevina za melioracije te Višegodišnji program gradnje komunalnih građevina. Plan upravljanja vodnim područjem za razdoblje 2016.-2021. godine je osnovni provedbeni akt vodne politike. Planom je definirana politika upravljanja



074870736

Prostorni plan Bjelovarsko-bilogorske županije
VI. izmjene i dopune

stanjem voda i upravljanja rizicima od poplava za navedeno šestogodišnje razdoblje. Stoga je potrebno u strateškoj studiji sukladno Planu upravljanja vodnim područjem 2016.-2021.:

- usporediti ciljeve upravljanja stanjem voda i ciljeve zacrtane VI. izmjenama i dopunama Prostornog plana Bjelovarsko-bilogorske županije, odnosno upravljanja rizicima od poplava i ciljeve VI. izmjena i dopuna Prostornog plana Bjelovarsko-bilogorske županije
- procijeniti trenutačna opterećenja voda sa stajališta stanja voda i stajališta rizika od poplava iz Plana upravljanja vodnim područjima za razdoblje 2016.-2021. te procijeniti buduća opterećenja voda koja proizlaze iz strateških odrednica VI. izmjena i dopuna Prostornog plana Bjelovarsko-bilogorske županije
- procijeniti utjecaj VI. izmjena i dopuna Prostornog plana Bjelovarsko-bilogorske županije na stanje voda i stanje rizika od poplava, te usporediti i uskladiti politike upravljanja stanjem voda i rizicima od poplava s politikama VI. izmjena i dopuna Prostornog plana Bjelovarsko-bilogorske županije
- propisati mjere koje se trebaju poduzeti/provesti kako bi se poboljšalo (nezadovoljavajuće) ili održalo (najmanje dobro) stanje voda.

Navedeni dokumenti su planski dokumenti upravljanja vodama kojim se utvrđuje okvirni program ulaganja u vodno gospodarstvo te je za iste prošla Strateška studija o vjerojatno značajnom utjecaju na okoliš. Svi dokumenti se nalaze na web stranicama Hrvatskih voda www.voda.hr i mišljenja smo da strateška studija mora akceptirati sve navedeno.

S poštovanjem,

Direktor VGO-a
Devorin Filipa, dipl.ing. građ.


Prilog: Grafički prikaz obuhvata zahvata akumulacije Miletinac

Dostaviti:

- ① Naslovu
2. Služba 21-1, Slavonski Brod
3. Arhiva, ovdje

Prostorni plan Bjelovarsko-bilogorske županije
VI. izmjene i dopune



Sektor za razvoj i strateško planiranje
Odjel za razvoj i planiranje
Klasa: 350-02/16-01/200
Urbroj: 345-200-210-211/517-20-05
Zagreb, 11.02.2020. god.

REPUBLICA HRVATSKA BJELOVARSKO-BILOGORSKA ŽUPANIJA	
Primljeno:	13-02-2020
Klasifikacija: Zbirno	2103/1-09-20-28
Ured: Zbirno	
Prilog: 1	

REPUBLICA HRVATSKA
BJELOVARSKO-BILOGORSKA ŽUPANIJA
UPRAVNI ODJEL ZA GRADITELJSTVO,
PROMET, PROSTORNO UREĐENJE
I KOMUNALNU INFRASTRUKTURU
Odsjek za graditeljstvo i prostorno uređenje
Ulica dr. Ante Starčevića 8
43 000 BJELOVAR

Predmet: VI. izmjene i dopune Prostornog plana Bjelovarsko - bilogorske županije

- podaci za izradu plana
- mišljenje o sadržaju strateške studije

Primili smo vaš dopis, klasa: 350-01/19-01/24, ur. broj: 2103/1-09-19-2 od 13.01.2020. godine kojim ste zatražili podatke i planske dokumente iz našeg djelokruga rada za potrebe izrade VI. izmjena i dopuna Prostornog plana Bjelovarsko - bilogorske županije, te naše mišljenje o sadržaju strateške studije utjecaja na okoliš predmetnog plana.

U skladu s člankom 92. Zakona o prostornom uređenju („Narodne novine“ broj 153/13, 65/17, 114/18, 39/19 i 98/19) i člankom 82. Zakona o cestama („Narodne novine“ broj 84/11, 22/13, 54/13, 148/13, 92/14 i 110/19) Hrvatske ceste d.o.o. dužne su dati podatke, propise i dokumente za izradu prostorno-planske dokumentacije za područje cestovne infrastrukture državnog značenja.

Postojeće državne ceste

Temeljem Odluke o razvrstavanju javnih cesta („Narodne novine“ broj 103/18) područjem Bjelovarsko - bilogorske županije prolaze sljedeće državne ceste:

- D5: G.P. Terezino Polje (gr. R. Mađarske) – Virovitica – V. Zdenci – Daruvar – Okučani – G.P. St. Gradiška (gr. BiH)
- D12: Čvorište Vrbovec 2 (D10) - Bjelovar - Virovitica - G.P. Terezino Polje (gr. R. Mađarske)
- D26: Čvorište Dubrava (D10) - Čazma - Garešnica - Dežanovac - Daruvar (D5)
- D28: Čvorište Gradec (D10) - Bjelovar - V. Zdenci (D5)
- D43: Đurđevac (D2) - Bjelovar - Čazma - čvorište Ivanić Grad (A3) - Trebovec - čvorište Rugvica (A3)
- D45: V. Zdenci (D5) – Garešnica – čvorište Kutina (A3)
- D544: Čvorište Farkaševac (D12) - Farkaševac - Rajić - Gudovac - Bjelovar (D43)

Navedene ceste potrebno ucrtati i označiti kao državne ceste u skladu s navedenom Odlukom. Kartu razvrstanih cesta na području Bjelovarsko-bilogorske županije šaljemo Vam u prilogu.

Za planirane priključke na državne ceste i rekonstrukciju postojećih priključaka potrebno je izraditi projektnu dokumentaciju u skladu s Pravilnikom o uvjetima za projektiranje i izgradnju priključaka i prilaza na javnu cestu („Narodne novine“ broj 95/14) te ishoditi suglasnost Hrvatskih

Hrvatske ceste d.o.o. za upravljanje, građenje i održavanje državnih cesta
Vončinina 3, 10 000 Zagreb | +385 1 4722 555 | javnost@hrvatske-ceste.hr | www.hrvatske-ceste.hr
Trgovački sud u Zagrebu | MBS 080391653 | MB 1554972 | Temeljni kapital: 107.384.800,00 kuna, uplaćen u cijelosti
OIB 55545787885 | Uprava: Josip Škorić, predsjednik | Alen Leverić | Nikša Konjevod | Senko Bošnjak
Privredna Banka Zagreb d.d., Radnička cesta 50, Zagreb | IBAN: HR67 2340 0091 1002 3190 2

cesta d.o.o. u skladu s člankom 51. Zakona o cestama („Narodne novine“ broj 84/11, 22/13, 54/13, 148/13, 92/14 i 110/19).

U cilju zaštite državnih cesta potrebno je poštivati zaštitni pojas uz ceste u skladu s člankom 55. Zakona o cestama („Narodne novine“ broj 84/11, 22/13, 54/13, 148/13, 92/14 i 110/19).

Planirani zahvati na mreži državnih cesta

Na području Bjelovarsko-bilogorske županije Hrvatske ceste d.o.o. provode izradu studijsko - projektne dokumentacije, te gradnju za sljedeće zahvate na mreži državnih cesta:

Brza cesta D12: čvorište Vrbovec 2 (D10) – Bjelovar – Virovitica – GP Terezino Polje
Brza cesta granica R. Mađarske – Virovitica – Okučani - granica BiH
Spojna cesta čvor „Gudovec“ (D12) - Bjelovar
Zapadna obilaznica Bjelovara
Istočna obilaznica Bjelovara
Bjelovar - Đurđevac

Za dionicu *Bjelovar – Virovitica – Terezino Polje (D5)* brze ceste D12 izrađeno je idejno rješenje i studija o utjecaju na okoliš te je u tijeku postupak procjene utjecaja zahvata na okoliš. Istovremeno je u tijeku i izrada projektne dokumentacije. Na trasi je dodan čvor Velika Pisanica (Ž4002) te je na granici općina Velika Pisanica i Veliki Grđevac izvršena i korekcija trase brze ceste kako bi se dobili bolji tehnički elementi. Trasu brze ceste iz idejnog projekta šaljem Vam u prilogu te Vas molimo da se ucrtu u plan.

Za planiranu državnu cestu Bjelovar – Đurđevac izrađena je *Studija varijantnih rješenja poboljšanja cestovne veze Bjelovar – Đurđevac*. Odabranu varijantu iz navedene studije šaljem Vam u prilogu te Vas molimo da se ucrtu u plan.

Ostali navedeni zahvati ucrtani su u važeći prostorni plan županije u skladu s do sada izrađenom studijsko – projektnom dokumentacijom.

Na kartografskim prikazima potrebno je postojeće državne ceste označiti punom linijom, dok planirane državne ceste treba označiti isprekidanom linijom.

Ukoliko se u tijeku Izmjena i dopuna plana pojave dodatni podaci, tj. dođe do promjena na izrađenoj projektnoj dokumentaciji ili se započne sa izradom novih projekata obavijestit ćemo vas o novonastalim promjenama na mreži državnih cesta kako bi se one mogle uskladiti s Prostornim planom županije.

Strateška studija utjecaja na okoliš

U skladu s člankom 9. Uredbe i strateškoj procjeni utjecaja strategije, plana i programa na okoliš („Narodne novine“ broj: 03/17) Hrvatske ceste d.o.o. dužne su dati svoje mišljenje o sadržaju i razini obuhvata podataka vezanih za područje cestovne infrastrukture državnog značenja koje je potrebno obraditi u strateškoj studiji.

U okviru izrade studijske i projektne dokumentacije, a temeljem Zakona o zaštiti okoliša („Narodne novine“ broj 80/13, 153/13, 78/15, 12/18) i Uredbe o procjeni utjecaja zahvata na okoliš („Narodne novine“ broj 61/14, 03/17) za sve planirane državne ceste izrađene su ili će se izraditi studije o utjecaju na okoliš, te ishoditi rješenja o prihvatljivosti zahvata za okoliš.



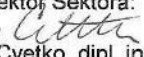
Hrvatske ceste d.o.o.
za upravljanje, građenje i održavanje državnih cesta

Mjere zaštite okoliša iz ishođenih Rješenja potrebno je uvažiti u strateškoj studiji. Ukoliko se Prostornim planom županije planiraju dodatni koridori državnog značenja potrebno je istražiti njihov utjecaj na okoliš te obraditi podatke u strateškoj studiji.

Za sva dodatna objašnjenja vezano uz postojeće i planirane državne ceste stojimo Vam na raspolaganju.

S poštovanjem,

Direktor Sektora:


Tomislav Cvetko, dipl. ing. građ.

Privitak:
-kao u tekstu
Na znanje:
-pismohrana, ovdje

Prostorni plan Bjelovarsko-bilogorske županije
VI. izmjene i dopune



ŽIVJETI ZAJEDNO

Hrvatski Telekom d.d.
Sektor pristupnih mreža
Odjel upravljanja elektroničkom komunikacijskom infrastrukturom
Radnička cesta 21, HR - 10110 Zagreb
Telefon: +385 1 4917202
Telefaks: +385 1 4917 118
Bjelovarsko-bilogorska županija
Upravni odjel za graditeljstvo, promet,
prostorno uređenje i komunalnu infrastrukturu
Ulica dr. Ante Starčevića
43000 BJELOVAR

REPUBLIKA HRVATSKA	
BIJELOVARSKO-BILOGORSKA ŽUPANIJA	
Primljeno:	13. 02. 2020
Klasifikacijska oznaka:	Organiz. jedinica:
300-01/19-01/25	
Broj zbirke broj:	Projekt / Vrijednost:
2103/1-00-00-25	

OZNAKA T43-55034908-20
KONTAKT Mirko Domitrović
TELEFON 01-4918663
DATUM 11. 02. 2020.

NASTAVNO NA Zahtjev za dostavom podataka za potrebe VI. Izmjena i dopuna Prostornog plana Bjelovarsko-bilogorske županije

Poštovani

Na osnovu Vašeg zahtjeva prema traženim informacijama opće napomene i smjernice za potrebe razvoja elektroničke komunikacijske infrastrukture.

Elektronička komunikacijska infrastruktura pokretnih mreža

Predlažemo usklađivanje prostorno-planske dokumentacije s Uredbom Vlade Republike Hrvatske o mjerilima razvoja elektroničke komunikacijske infrastrukture i druge povezane opreme, NN br. 131/2012 i Uredbom Vlade Republike Hrvatske o izmjenama uredbе o mjerilima razvoja elektroničke komunikacijske infrastrukture i druge povezane opreme, NN br. 92/2015 te svim aktualnim izmjenama.

Predlažemo korištenje terminologije kako je predviđeno u čl. 2. (Pojmovi) Zakona o elektroničkim komunikacijama (ZEKOM).

Potrebno je jasno i nedvojbeno razlikovati elektroničku komunikacijsku opremu koja se postavlja na postojećim građevinama (antenski prihvat) od elektroničke komunikacijske opreme koja se postavlja na samostojećim antenskim stupovima.

Hrvatski Telekom d.d.
Radnička cesta 21, 10000 Zagreb
Telefon: +385 1 491-1000 | faks: +385 1 491-1011 | Internet: www.t.ht.hr, www.hrvatskitelekom.hr
Poslovna banka: Zagrebačka banka d.d. Zagreb | IBAN: HR24 2360 0001 1013 1087 5 | SWIFT-BIC: ZABHR2X
Nadzorni odbor: J. R. Talbot - predsjednik
Uprava: K. Nempis - predsjednik, D. Daub, I. Bartulović, B. Drilo, N. Rapačić
Registar trgovačkih oruštava: Trgovački sud u Zagrebu, MBS: 080266256 | OIB: 81793146560 | PDV identifikacijski broj: HR 81793146560
Temeljni kapital: 10.244.977.390,25 kuna | Ukupan broj dionica: 81.219.547 dionica bez nominalnog iznosa



Predlažemo da cjeloviti tekst provedbenih odredbi pokretnih komunikacija glasi:

Elektronička komunikacijska infrastruktura (EKI) i povezana oprema prema načinu postavljanja, dijeli se na elektroničku komunikacijsku infrastrukturu i povezanu opremu na postojećim građevinama (antenski prihvat), i elektroničku komunikacijsku infrastrukturu i povezanu opremu na samostojećim antenskim stupovima.

Za izradu grafičkog prikaza samostojećih antenskih stupova koriste se podaci iz Dodatka 2. „Objedinjeni plan razvoja pokretne komunikacijske infrastrukture“ Uredbe Vlade Republike Hrvatske o izmjenama uredbe o mjerilima razvoja elektroničke komunikacijske infrastrukture i druge povezane opreme, NN br. 92/2015.

U grafičkom prikazu određena su područja planiranih zona elektroničke komunikacijske infrastrukture za smještaj samostojećih antenskih stupova u radijusu od 1000 m do 3000 m, kao i položaji aktivnih lokacija, koje predstavljaju EKI zone radijusa 100 m.

Unutar zone elektroničke komunikacijske infrastrukture uvjetuje se gradnja samostojećeg antenskog stupa takvih karakteristika da može prihvatiti više operatera.

Iznimno, ukoliko lokacijski uvjeti ne dozvoljavaju izgradnju jednog stupa koji ima takve karakteristike da može primiti sve zainteresirane operatore (visina i sl.) dozvoljava se izgradnja nekoliko nižih stupova koji na zadovoljavajući način mogu pokriti planirano područje signalom.

Ukoliko je unutar zone planirane elektroničke komunikacijske infrastrukture već izgrađen samostojeći antenski stup/stupovi, tada je moguće planirati izgradnju dodatnog stupa za ostale operatore/operatora.

Dopušteno je postavljanje elektroničke komunikacijske infrastrukture i povezane opreme na postojećim građevinama (antenski prihvat) u skladu s posebnim uvjetima tijela i/ili osoba određenim posebnim propisima koji propisuju posebne uvjete gradnje.

Antenski prihvat, koji se postavljaju na postojeće građevine, ne planiraju se u dokumentima prostornog uređenja.

Hrvatski Telekom d.d.

Radnička cesta 21, 10000 Zagreb

Telefon: +385 1 491-1000 | faks: +385 1 491-1011 | Internet: www.t.ht.hr, www.hrvatskitelekom.hr

Poslovna banka: Zagrebačka banka d.d. Zagreb | IBAN: HR24 2360 0001 1013 1087 5 | SWIFT-BIC: ZABAHR2X

Nadzorni odbor: J. R. Talbot - predsjednik

Uprava: K. Nempis - predsjednik, D. Daub, I. Bartulović, B. Drilo, N. Rapaić

Registar trgovačkih društava: Trgovački sud u Zagrebu, MBS: 080266256 | OIB: 81793146560 | PDV identifikacijski broj: HR 81793146560

Temeljni kapital: 10.244.977.390,25 kuna | Ukupan broj dionica: 81.219.547 dionica bez nominalnog iznosa

2



Predlažemo da tekst provedbenih odredbi nepokretnih komunikacija sadrži nužne dijelove prema opisu

Linajska i točkasta infrastruktura fiksnih komunikacija

Uvažavanjem Strategije razvoja širokopojasnog pristupa internetu razvoj elektroničke komunikacijske infrastrukture proglašen je od interesa za Republiku Hrvatsku i jedan je od preduvjeta razvoja suvremenog gospodarstva.

Ciljevi razvoja elektroničke komunikacijske infrastrukture su :

- razvoj gospodarstva utemeljenog na znanju i inovacijama
- promicanje gospodarstva koje učinkovitije iskorištava resurse, koje je "zelenije" i konkurentnije
- održavanje gospodarstva s visokom stopom zaposlenosti koje donosi društvenu i teritorijalnu povezanost

U cilju međuregionalnog povezivanja unutar hrvatskog prostora, te učinkovito integriranje hrvatske telekomunikacijske mreže s europskim glavnim pravcima nužno je pojačavanje koridora elektroničke komunikacijske infrastrukture koji Hrvatsku povezuju na regionalnoj i međunarodnoj razini.

Prostornim planom utvrditi koridore elektroničke komunikacijske infrastrukture na regionalnoj i međunarodnoj razini sukladno razvoju lokalnih i regionalnih prometnica.

Primijeniti smjernice programa prostornog uređenja Republike Hrvatske kojima se preporuča istovremena izgradnja kabelaških mreža i cestovne i željezničke infrastrukture. Pojačavanje koridora elektroničke komunikacijske infrastrukture koji Hrvatsku povezuju (kabelaški) sa susjednim zemljama. Pojačavanje koridora elektroničke komunikacijske infrastrukture koji povezuju gradove i županije.

U definiranom području planirati uvjete za razvoj infrastrukture te njihov razmještaj u prostoru. Za sve nove poslovne, stambeno-poslovne i stambene zgrade predvidjeti izgradnju kabelaške kanalizacije do najbliže točke konekcije s postojećom, a sve prema Zakonu o elektroničkim komunikacijama i odgovarajućim Pravilnicima. Isto vrijedi i za sve poslovne, rekreacijske i urbane zone.

Omogućiti korištenje površina i pojaseva – koridora postojeće kabelaške kanalizacije i elektroničke komunikacijske mreže za pojačavanje elektroničkih komunikacijskih kapaciteta u svrhu pružanja naprednih širokopojasnih usluga.

Osigurati razvoj širokopojasnog pristupa s ciljem revitalizacija ruralnih područja definiranjem sustava telekomunikacijskih veza pomoću koridora, trasa kroz građevinska područja naselja i površina za izdvojene namjene te kroz ostala područja šumskih i poljoprivrednih površina. Ruralnom stanovništvu treba osigurati suvremeni infrastrukturni standard.

Za razvoj naselja, turističke ponude, uspostavljanje visokog stupnja kontrole zaštite, upravljanja i dr. od izuzetne važnosti poboljšati i obnoviti postojeću EKI, te predvidjeti izgradnju nove EKI na područjima na kojima se održavaju sportska natjecanja, društvene aktivnosti te na rubnim područjima PP u sklopu osiguravanja suvremenog infrastrukturnog standarda.

Hrvatski Telekom d.d.

Radnička cesta 21, 10000 Zagreb

Telefon: +385 1 491-1000 | faks: +385 1 491-1011 | Internet: www.t.hr, www.hrvatskitelekom.hr

Poslovna banka: Zagrebačka banka d.d. Zagreb | IBAN: HR24 2360 0001 1013 1087 5 | SWIFT-BIC: ZABAHR2X

Nadzorni odbor: J. R. Talbot - predsjednik

Uprava: K. Nempis - predsjednik, D. Daub, I. Bartulović, B. Drilo, N. Rapaić

Registar trgovačkih društava: Trgovački sud u Zagrebu, MBS: 080266256 | OIB: 81793146560 | PDV identifikacijski broj: HR 81793146560

Temeljni kapital: 10.244.977.390,25 kuna | Ukupan broj dionica: 81.219.547 dionica bez nominalnog iznosa

3



Smjernice

Kod donošenja Prostornog plana pojedinog područja planirati izgradnju potpune KK infrastrukture u koridorima javnih površina širine 1 m s obje strane prometnica, uz sljedeće napomene:

- Postojeće TK kapacitete treba predvidjeti u novoizgrađenoj KK infrastrukturi.
- Privode KK planirati za sve građevinske čestice na području obuhvata Plana.
- Kapacitete i trasu KK, veličine zdenaca KK i broj cijevi planirati sukladno koncentraciji stambenih i poslovnih građevina.

Glavnu trasu novo planirane KK treba usmjeriti na postojeću komutaciju, treba predvidjeti mogućnost za montažu komunikacijsko-distributivnih čvorova kabinetskog tipa, dimenzija 2x1x2 m za koju lokaciju je potreban EE priključak ali nije potrebno formirati zasebnu katastarsku parcelu. Potrebno predvidjeti mogućnost za realizaciju zračne distributivne Cu i FTTx mreže uz zajedničko korištenje postojećih EE stupova kao i ugradnju novih TK stupova.

U slučaju potrebe izgradnje magistralnih EKI kapaciteta za povezivanja susjednih područja, potrebno je omogućiti formiranje koridora za kapacitete koji nisu u funkciji samog područja iz obuhvata plana.

Omogućiti korištenje javnih površina za postavu javnih telefonskih govornica (JTG) u svim naseljima. Omogućiti postavu 1 JTG prilagođene za potrebe osoba s invaliditetom (osigurati nesmetan pristup JTG bez zapreka – stepenice, stupi i slične barijere). JTG smještaju se prvenstveno uz sadržaje društvenih djelatnosti i glavna prometna raskrižja u naseljima.

Uredbom o mjerilima razvoja elektroničke komunikacijske infrastrukture i druge povezane opreme (NN 139/2012), koju je Vlada Republike Hrvatske donijela na temelju članka 25. stavka 3. Zakona o elektroničkim komunikacijama, propisana su mjerila razvoja elektroničke komunikacijske infrastrukture i druge povezane opreme. Uredbom je utvrđeno da se gradnja elektroničke komunikacijske infrastrukture planira, u načelu, u koridoru ili trasi komunalne infrastrukture što obuhvaća usklađenje planiranih trasa elektroničke komunikacijske infrastrukture i druge povezane opreme s trasama komunalne infrastrukture u odnosu na smještaj u prostoru i rokove gradnje.

Jedinice lokalne i područne (regionalne) samouprave obvezne su uskladiti odredbe dokumenata prostornog uređenja iz svojeg djelokruga s odredbama predmetne Uredbe prigodom njihove prve izrade, ili prve izrade njihovih izmjena i/ili dopuna nakon stupanja na snagu ove Uredbe, a do usklađenja dokumenata prostornog uređenja s odredbama ove Uredbe, neposredno se primjenjuje ova Uredba.

Hrvatski Telekom d.d.

Radnička cesta 21, 10000 Zagreb

Telefon: +385 1 491-1000 | faks: +385 1 491-1011 | Internet: www.ht.hr, www.hrvatskitelekom.hr

Poslovna banka: Zagrebačka banka d.d. Zagreb | IBAN: HR24 2360 0001 1013 1087 6 | SWIFT-BIC: ZABAH2X

Nadzorni odbor: J. R. Talbot - predsjednik

Uprava: K. Nempis - predsjednik, D. Daub, I. Bartulović, B. Drilo, N. Rapačić

Registar trgovačkih društava: Trgovački sud u Zagrebu, MBS: 080266256 | OIB: 81793146560 | PDV identifikacijski broj: HR 81793146560

Temeljni kapital: 10.244.977.390,25 kuna | Ukupan broj dionica: 81.219.547 dionica bez nominalnog iznosa

4



ŽIVJETI ZAJEDNO

Napomena

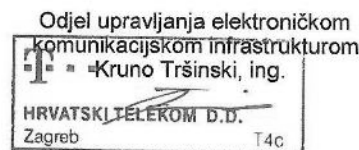
Potrebu proširenja i razradu elektroničke komunikacijske infrastrukture predvidjeti Urbanističkim planom uređenja za pojedine zone za koje će se taj plan izrađivati, ovisno o konkretnim namjenama unutar zone i sukladno tehničkim uvjetima za uređenje građevinskog zemljišta.

U područjima gdje je definirana Obveza izrade detaljnog plana uređenja s granicama obuhvata definirati koridore elektroničke komunikacijske infrastrukture koje povezuju navedena područja sa postojećom telekomunikacijskom infrastrukturom.

Zakonska regulativa:

- Zakon o prostornom uređenju
- Zakon o gradnji
- Pravilnik o jednostavnim građevinama i radovima
- Zakon o elektroničkim komunikacijama
- Uredba o mjerilima razvoja elektroničke komunikacijske infrastrukture i druge povezane opreme
- Pravilnik o tehničkim uvjetima gradnje i uporabe telekomunikacijske infrastrukture
- Pravilnik o načinu i uvjetima određivanja zone komunikacijske infrastrukture i povezane opreme, zaštitne zone i radijskog koridora, te obaveze investitora radova ili građevine
- Strategija razvoja širokopojasnog pristupa internetu
- Zakon o mjerama za smanjenje troškova postavljanja elektroničkih komunikacijskih mreža velikih brzina
- Pravilnik o svjetlovodnim distribucijskim mrežama
- Pravilnik o tehničkim uvjetima za kabelsku kanalizaciju
- Pravilnik o načinu i uvjetima pristupa i zajedničkog korištenja elektroničke komunikacijske infrastrukture i druge povezane opreme

S poštovanjem,



Hrvatski Telekom d.d.

Račnička cesta 21, 10000 Zagreb

Telefon: +385 1 491-1000 | faks: +385 1 491-1011 | Internet: www.t.ht.hr, www.hrvatskitelekom.hr

Poslovna banka: Zagrebačka banka d.d. Zagreb | IBAN: HR24 2360 0001 1013 1087 5 | SWIFT-BIC: ZABAHR2X

Nadzorni odbor: J. R. Talbot - predsjednik

Uprava: K. Nempis - predsjednik, D. Daub, I. Bartulović, B. Drilo, N. Rapačić

Registar trgovačkih društava: Trgovački sud u Zagrebu, MBS: 080266256 | OIB: 81793146560 | PDV identifikacijski broj: HR 81793146560

Temeljni kapital: 10.244.977.390,25 kuna | Ukupan broj dionica: 81.219.547 dionica bez nominalnog iznosa

5

Prostorni plan Bjelovarsko-bilogorske županije
VI. izmjene i dopune



43000 Bjelovar, Ferde Livadića 14/a

Broj računa : 2402006-1100683933

IBAN : HR6624020061100683933

OIB : 43307218011

Naš broj: 1021-329-2020
Bjelovar, 19.02.2020.

REPUBLIKA HRVATSKA BJELOVARSKO-BILOGORSKA ŽUPANIJA	
Priloga broj: 20-02-2020	
Klasifikacijska oznaka: 350-01/19-01/24	Opis: 24
Uradžbeni broj: 2103/1-09-20-50	Priloga: 1 Vrijednost:

REPUBLIKA HRVATSKA
BJELOVARSKO - BILOGORSKA ŽUPANIJA
Upravni odjel za graditeljstvo, promet, prostorno uređenje
i komunalnu infrastrukturu
Dr. A. Starčevića 8, 43000 Bjelovar

**Predmet: VI. Izmjene i dopune Prostornog plana Bjelovarsko-bilogorske županije
– dostava podataka –odvodnja aglomeracije Bjelovar i Rovišće**

Veza: Vaš dopis Klasa:350-01/19-01/24, URBROJ: 2103/1-09-19-2 od 13.01.2020. godine

Poštovani

U privitku vam dostavljamo podatke o proširenju sustava odvodnje na području aglomeracije Bjelovar i Rovišće temeljem konceptijskog rješenja iz studije izvodljivosti za predmetne aglomeracije, uz zahtjev za prihvaćanje predmetne infrastrukture u sklopu VI. Izmjene i dopune Prostornog plana Bjelovarsko-bilogorske županije. Za sva dodatna pitanja i pojašnjenja stojimo na raspolaganju.

S poštovanjem

Sastavio:
Domagoj Kiš, dipl.ing.građ.

Član uprave:
Zoran Bišćan, dipl.ing.stroj.

VODNE USLUGE
d.o.o.
Bjelovar, Ferde Livadića 14/a

Prilog:

1. Konceptijsko rješenja odvodnje aglomeracije Bjelovar i Rovišće (CD kom 1)

O tome obavijest:

1. Naslovu
2. Pismohrana

Prostorni plan Bjelovarsko-bilogorske županije
VI. izmjene i dopune



društvo s ograničenom odgovornošću
Uprava: Krunoslav Jakupčić, dipl. ing. šum. – predsjednik; Ante Sabljčić, dipl. ing. šum. – član; mr.sc. Igor Fazekas – član • MB 3631133 • OIB 69693144506 • Trgovački sud u Zagrebu (MBS 080251008) • Temeljni kapital 1.171.870.000,00 kn, uplaćeni u cijelosti • SWIFT: PBZGHR2X • IBAN: HR46 2340 0091 1001 0036 0 • Telefon: 01/4804 111 • Telefax: 01/4804 101 • pp 148, 10002 Zagreb • web: <http://www.hrsume.hr> • e-mail: direkcija@hrsume.hr

UPRAVA ŠUMA PODRUŽNICA BJELOVAR • 43000 Bjelovar, Matošev trg 1 • Telefon: 043 / 647 111 • Telefax: 043 / 647 188
e-mail: usbje@hrsume.hr

ODJEL ZA EKOLOGIJU • e-mail: usbje.ekologija@hrsume.hr

Klasa: BJ/20-01/220

Ur.br.: 05-00-06/01-20-02

Bjelovar, 18. veljače 2020. godine

REPUBLIKA HRVATSKA
BJELOVARSKO-BILOGORSKA ŽUPANIJA

Primljeno:	20-02-2020
Klasifikacijska oznaka	Organiz. jedinica
300-01/19-01/25	
Uredžbeni broj	Prilogi: Vrijednost
2103/1-09-20-31	

Bjelovarsko-bilogorska županija
Upravni odjel za graditeljstvo, promet, prostorno
uređenje i komunalnu infrastrukturu
Ulica dr. Ante Starčevića 8
43000 Bjelovar

PREDMET: VI. izmjene i dopune Prostornog plana Bjelovarsko-bilogorske županije
- dostava podataka

Temeljem vašeg zahtjeva klase: 350-01/19-01/24, ur.broja: 2103/1-09-19-2 od 13. siječnja 2020. godine, sukladno odredbama članka 90. Zakona o prostornom uređenju i gradnji („Narodne novine“, broj 153/13, 65/17, 114/18, 39/19 i 98/19), dostavljamo vam nove podatke o površinama šuma i šumskog zemljišta obuhvaćenih osnovama gospodarenja državnim i privatnim šumama u Bjelovarsko-bilogorskoj županiji.

VLASNIŠTVO	OBRASLO ŠUMSKO ZEMLJIŠTE	NEOBRASLO ŠUMSKO ZEMLJIŠTE		NEPLODNO ŠUMSKO ZEMLJIŠTE	UKUPNO ŠUMSKO ZEMLJIŠTE
		PROIZVODNO	NEPROIZVODNO		
	ha	ha	ha	ha	ha
DRŽAVNE ŠUME	83 550	394	1456	1 185	86 586
PRIVATNE ŠUME	16 537	754	4	0,5	17 295,5
UKUPNO	100 087	1 148	1 460	1 185,5	103 881,5

Zahvate u prostoru koji se odnose na gradnju građevina radi kojih se pristupa izradi VI. izmjena i dopuna sukladno odredbama članka 40. Zakona o šumama („Narodne novine“, br. 68/18, 115/18, 98/19), planirati izgradnju u šumi i na šumskom zemljištu samo ako to iz tehničkih i ekonomskih uvjeta nije moguće planirati izvan šume i šumskog zemljišta, izbjeći presijecanje šume kojim se ostavljaju mali, odvojeni dijelovi šume, odabrati obilaženje ili rub šume. U sastojinama I. i II. dobnog razreda, sastojinama koje su u fazi oplodnih sječa i sjemenskim objektima ne može se prostornim planom planirati izgradnja kampova, igrališta za golf i drugih sportsko-rekreativnih područja. Ispraviti granice građevinskih područja koja su obuhvatila rubne dijelove katastarskih čestica šuma odnosno uskladiti granice građevinskog područja s granicama šumskih kompleksa.

S poštovanjem,

RUKOVODITELJICA ODJELA
ZA EKOLOGIJU

Željka Bekran, dipl. ing. šum.

Bekran

VODITELJ UPRAVE ŠUMA
PODRUŽNICE BJELOVAR

Ivan Cug, dipl. ing. šum.



Prostorni plan Bjelovarsko-bilogorske županije
VI. izmjene i dopune

A1

A1 Hrvatska d.o.o.
Vrtni put 1
HR - 10000 Zagreb
A1.hr

U Zagrebu, 19. veljače 2020. godine

BJELOVARSKO-BILOGORSKA ŽUPANIJA
UPRAVNI ODJEL ZA GRADITELJSTVO,
PROMET, PROSTORNO UREĐENJE I
KOMUNALNU INFRASTRUKTURU
Odsjek za graditeljstvo i prostorno uređenje
Dr. Ante Starčevića 8
43000 Bjelovar

KLASA: 350-01/19-01/24
URBROJ: 2103/1-09-19-2

PREDMET: VI. izmjene i dopune Prostornog plana Bjelovarsko-bilogorske županije
- odgovor - dostavlja se;

Poštovani,

nastavno na vaš dopis od dana 20. siječnja 2020. godine, a kojim se traži dostava zahtjeva (podataka, planskih smjernica i propisanih dokumenata) za izradu VI. izmjena i dopuna Prostornog plana Bjelovarsko-bilogorske županije koji nisu sadržani u informacijskom sustavu, kao i dostava drugih podataka bitnih za analizu stanja i planiranje razvoja, u nastavku se očitujemo kako slijedi.

Polazeći od relevantnih odredbi važećeg Zakona o prostornom uređenju, istim je propisano kako su obveznici dostave traženih podataka javnopravna tijela. Hrvatska regulatorna agencija za mrežne djelatnosti („HAKOM“), kao javnopravno tijelo u smislu odredbi članka 3. stavka 1. točke 14., a u vezi s člankom 101. Zakona o prostornom uređenju, regulatorno je tijelo za sektor telekomunikacija, kojem su svi operatori dužni dostaviti podatke određene primjenjivim zakonskim i podzakonskim propisima.

Međutim, ističe se kako je nositelj izrade prostornog plana dužan pridržavati se obveza propisanih Uredbom o mjerilima razvoja elektroničke komunikacijske infrastrukture i druge povezane opreme (Narodne novine, br. 131/12, 92/15; dalje u tekstu: „Uredba“) koju je dana 21. studenoga 2012. donijela Vlada Republike Hrvatske i koja propisuje mjerila razvoja elektroničke komunikacijske infrastrukture i povezane opreme (dalje u tekstu: „EKI“) s ciljem uklanjanja prepreka razvoju i izgradnji elektroničke komunikacijske mreže kao infrastrukture od strateškog interesa za Republiku Hrvatsku i obvezu jedinicama lokalne i područne (regionalne) samouprave da usklade odredbe dokumenata prostornog uređenja s odredbama Uredbe i to prilikom njihove prve izrade, ili prve izrade njihovih izmjena i/ili dopuna.

Za A1 Hrvatska d.o.o.

Mateja-Ana Majdak Juranović
Odjel za pravne poslove

A1 Hrvatska d.o.o., pp 470, 10002 Zagreb / Tel +385 1 46 91 091 / Fax + 385 146 91 099 / E-mail office@A1.hr
Poslovna banka: Raiffeisenbank Austria d.d. Zagreb, žiro račun: 24840061100341353 / IBAN: HR3424840081100341353
Jiti Dvorjančanski, član Uprave / Goran Manestar, član Uprave / Trgovački sud u Zagrebu, MBS 080253268 / OIB: 29524210204
temeljni kapital: 454.211.000,00 kn, uplaćen u cijelosti

Prostorni plan Bjelovarsko-bilogorske županije
VI. izmjene i dopune



REPUBLIKA HRVATSKA
BJELOVARSKO-BILOGORSKA ŽUPANIJA
OPĆINA VELIKI GRĐEVAC
OPĆINSKI NAČELNIK
Klasa: 350-01/20-01/1
Ur.broj: 2127/02-01-20-2
Veliki Grđevac, 19.veljače 2020.

REPUBLIKA HRVATSKA	
BIOLOGORSKI ŽUPANIJSKI UREDA	
Priloga št.	21-02-2020
Klasifikacija	350-01/19-01/29
Uredni broj	2100/1-09-20-37

BJELOVARSKO BILOGORSKA ŽUPANIJA
UPRAVNI ODJEL ZA GRADITELJSTVO, PROMET,
PROSTORNO UREĐENJE I KOMUNALNU
INFRASTRUKTURU
A.Starčevića 8
43000 BJELOVAR

Predmet: VI izmjene i dopune Prostornog plana uređenja Bjelovarsko
bilogorske županije– akumulacija u k.o. Cremušina - prijedlog, dostavlja se

U Vezi Vašeg zahtjeva za davanje mišljenja i smjernica u postupku VI izmjena i dopuna Prostornog plana uređenja Bjelovarsko bilogorske županije (Klasa:350-01719-01/24;ur.br:2103/1-09-19-2; od 13.siječnja 2020.g.) preporučujemo da se u VI izmjene i dopunama Prostornog plana uređenja Bjelovarsko bilogorske županije, na području Općine Veliki Grđevac predvidi prostor za izgradnju „Akumulacije Cremušina“.

Prema Idejnom rješenju akumulacija bi se prostirala na površini od oko 10,23 ha s volumenom vode od 500000 m³, koja bi služila za navodnjavanje 200 ha poljoprivrednih površina. Akumulacija bi se punila iz vodotoka Cremušina. Akumulavijea siječe tok vodotoka i ujedno služi za nizvodnu regulaciju vodotoka.

Budući da se potencijalna buduća akumulacija prostire na veći broj katastarskih čestica u k.o. Cremušina, ovdje ih ne navodimo, već dostavljamo idejno rješenje s položajem građevine u prostoru.

S poštovanjem !

Zamjenik općinskog načelnika koji obnaša
dužnost općinskog načelnika:

Tomislav Pavlečić

Prilog:

Idejno rješenje



REPUBLIKA HRVATSKA
Sisačko-moslavačka županija
Upravni odjel za prostorno uređenje, graditeljstvo i
zaštitu okoliša
Stjepana i Antuna Radića 36, Sisak

KLASA: 350-01/20-01/03
URBROJ: 2176/01-08/02-20-2
Sisak, 18.2.2020.

REPUBLIKA HRVATSKA BJELOVARSKO-BILOGORSKA ŽUPANIJA		
Primljeno:	24-02-2020	
Klasifikacijska oznaka	Organiz. jedinica	
300-01/19-01/27		
Uredbeni broj	Prilogi	Vrijednost
2103/1-09-20		- 35

BJELOVARSKO-BILOGORSKA ŽUPANIJA
Upravni odjel za graditeljstvo, promet,
prostorno uređenje i komunalnu
infrastrukturu
43000 BJELOVAR
Ulica dr A. Stračevića 8

PREDMET: VI. izmjene i dopune Prostornog plana Bjelovarsko-bilogorske županije,

- očitovanje, dostavlja se

Vaša klasa: 350-01/19-01/24, urbroj: 2103/1-09-19-2, od 13. siječnja 2020.

Vezano na vaš poziv za davanje zahtjeva i smjernica za izradu VI. izmjena i dopuna Prostornog plana Bjelovarsko-bilogorske županije obavještavamo vas o sljedećem:

1. Prostorni plan Sisačko-moslavačke županije s izmjenama i dopunama dostupan je na mrežnim stranicama Sisačko-moslavačke županije i Zavoda za prostorno uređenje Sisačko-moslavačke županije.
2. Pročišćeni tekst Prostornog plana Sisačko-moslavačke županije objavljen je u Službenom glasniku Sisačko-moslavačke županije broj 23/2019.

U odnosu na određivanje sadržaja Strateške studije dostavit će se odvojeno mišljenje ovog tijela.

Dostaviti:
1. Naslovu,
2. U spis.

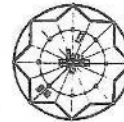
Pročelnica:

Blanka Bobetko-Majstorović, dipl. ing. biol.



JAVNA USTANOVA

**Zavod za prostorno uređenje
Požeško-slavonske županije**



Županijska 7, 34 000 Požega, HR
tel:(+385)034/290-222,fax:(+385)034/290-220

Klasa: 351-01/20-01/3
Urbroj: 2177/1-3-3-20-2
Požega, 21. veljače 2020.

REPUBLIKA HRVATSKA BJELOVARSKO-BILOGORSKA ŽUPANIJA	
Primljeno:	24-02-2020
Klasifikacija:	Organiz. jedinica
Uredbeni broj:	Vrijednost

350-01/19-01/24
2103/1-09-20-38

**BJELOVARSKO-BILOGORSKA
ŽUPANIJA**
Upravni odjel za graditeljstvo, promet,
prostorno uređenje i komunalnu
infrastrukturu
Dr. Ante Starčevića 8
43 000 BJELOVAR

PREDMET: VI. Izmjene i dopune Prostornog plana Bjelovarsko-bilogorske županije

- zahtjevi za izradu prostornog plana
- mišljenje o određivanju sadržaja Strateške studije
- dostavlja se

Dana 21. siječnja 2020. godine, Upravni odjel za graditeljstvo, promet, prostorno uređenje i komunalnu infrastrukturu Bjelovarsko – bilogorske županije je dopisom, Klasa: 350-01/19-01/24, Urbroj: 2103/1-09-19-2 od 13 siječnja 2020. godine, je sukladno članku 90. Zakona o prostornom uređenju ("NN" br.153/13, 65/17, 114/18, 39/19 i 98/19) te članku 8. Uredbe o strateškoj procjeni utjecaja strategije, plana i programa na okoliš („Narodne novine“, br. 3/17), od Zavoda za prostorno uređenje Požeško-slavonske županije, zatražio dostavu zahtjeva za izradu VI. Izmjena i dopuna Prostornog plana Bjelovarsko-bilogorske županije, odnosno mišljenje o sadržaju i razini obuhvata podataka koji se moraju obraditi u strateškoj studiji u postupku Strateške procjene utjecaja na okoliš za VI. Izmjene i dopune Prostornog plana Bjelovarsko-bilogorske županije.

Na početku ističemo da je Zavod za prostorno uređenje Požeško-slavonske županije, kao i ostali Zavodi za prostorno uređenje u RH, mjerodavan prioritarno za pitanja prostornog planiranja, dok utjecaj na okoliš nije primarni dio djelokruga Zavoda, već se za sve uvjete, smjernice i obveze iz tog djelokruga i sam Zavod obraća tijelima čija djelatnost obuhvaća zaštitu okoliša.

Istovremeno, sadržaj strateške studije propisan je Prilogom I. Uredbe o strateškoj procjeni utjecaja strategije, plana i programa na okoliš te, slijedom navedenog, ovaj Zavod nema posebnih zahtjeva koji se tiču proširenja sadržaja ili razine obuhvata podataka koji se moraju obraditi u strateškoj studiji u odnosu na navedeni Prilog I.

Nadalje, obzirom da će se postupak Strateške procjene utjecaja na okoliš provesti za VI. izmjene i dopune Prostornog plana Bjelovarsko-bilogorske županije koji ima i širi regionalni utjecaj te je vezan i na Požeško-slavonsku županiju i njene planove, valja naglasiti prostorno-plansku povezanost dviju Županija koja bi se trebala obraditi osobito u dodirnim točkama i točkama prijelaza infrastrukturnih sustava te svim pitanjima graničnog područja i zajedničkih interesa dviju Županija, odnosno jedinica lokalne samouprave koje međusobno graniče (Garešnica, Sirač i Dežanovac s jedne strane te Lipik, Pakrac i Brestovac s druge). Tako je VI. izmjene i dopune Prostornog plana Bjelovarsko-bilogorske županije potrebno u konačnici uskladiti i s Prostornim planom Požeško-slavonske županije ("Požeško-slavonski službeni glasnik" br. 5/02, 5A/02, 4/11, 4/15 i 5/19) te usuglasiti s Prostornim planom uređenja Grada Lipika („Službeni glasnik Grada Lipika“, br. 6/07, 1/10, 6/11 i 10/15), Prostornim planom uređenja Grada Pakraca („Službeni glasnik Grada Pakraca“, br. 8/07, 2/12 i 3/15) i Prostornim planom uređenja Općine Brestovac („Službeni glasnik Općine Brestovac“, br. 2/08, 3/12, 7/13 – pročišćeni tekst i 3/15).

Stoga Vas, temeljem navedenog traženja, obavještavamo da na predmetnu VI. izmjenu i dopunu Prostornog plana Bjelovarsko-bilogorske županije, sukladno dostavljenim Odlukama, Zavod za prostorno uređenje Požeško-slavonske županije u ovoj fazi izrade nema nikakvih drugih zahtjeva, smjernica ili posebnih dokumenata, osim zahtjeva da prilikom izrade predmetnih izmjena i dopuna iste moraju biti – u dodirnim točkama i točkama zajedničkih interesa dviju županija usuglašene za obje Županije te usklađene sa svim zakonskim i podzakonskim propisima.

Po izradi Prijedloga VI. izmjena i dopuna Prostornog plana Bjelovarsko-bilogorske županije te objavi javne rasprave, ovaj Zavod će isti pregledati te se očitovati o konkretnom sadržaju.

S poštovanjem !

Ravnatelj:
Mladenko Soldo, mag.ing.aedif.



DOSTAVITI:

- ① Naslovu,
2. Evidenciji,
3. Pismohrani

Prostorni plan Bjelovarsko-bilogorske županije
VI. izmjene i dopune



REPUBLIKA HRVATSKA
Ministarstvo obrane

UPRAVA ZA MATERIJALNE RESURSE
SEKTOR ZA VOJNU INFRASTRUKTURU
SLUŽBA ZA VOJNO GRADITELJSTVO I ENERGETSKU
UČINKOVITOST
www.morh.hr

KLASA 350-02/20-01/14
UR. BROJ 512M3-020201-20-4
MJESTO I DATUM Zagreb, 19. veljače 2020.

REPUBLIKA HRVATSKA		EU	
BIJELOVARSKO-BILOGORSKA ŽUPANIJA		2020	
H R		Hrvatsko predsjedanje Vijećem Europske unije	
Primljeno	24-02-2020	Dopisno	
	300-01/19-01/27		
	2103/1-09-20-37		

BJELOVARSKO-BILOGORSKA ŽUPANIJA
Upravni odjel za graditeljstvo, promet,
prostorno uređenje i komunalnu infrastrukturu
Ulica dr. Ante Starčevića 8
43 000 BJELOVAR

PREDMET VI. izmjene i dopune PP Bjelovarsko-bilogorske županije
- očitovanje, dostavlja se

VEZA Vaš akt KLASA:350-01/19-01/24, URBROJ:2103/1-09-19-2
od 13. siječnja 2020.

Aktom iz veze predmeta zatraženi su podaci, dokumenti i prijedlozi vezano za zaštitu interesa obrane na području obuhvata VI. izmjena i dopuna Prostornog plana Bjelovarsko-bilogorske županije, a također je zatraženo mišljenje o sadržaju Strateške studije o utjecaju na okoliš VI. izmjena i dopuna Prostornog plana Bjelovarsko-bilogorske županije.

Na temelju odredbi članka 92. Zakona o obrani („Narodne novine“ broj 73/13, 75/15, 27/16, 110/17, 30/18 i 70/19) i Pravilnika o zaštitnim i sigurnosnim zonama oko vojnih lokacija i građevina („Narodne novine“ broj 122/15) vezano za gore navedeni postupak obavještavamo vas da je u VI. izmjenama i dopunama Prostornog plana Bjelovarsko-bilogorske županije potrebno zadržati postojeće zone posebne namjene sa zaštitnim i sigurnosnim zonama za sljedeće vojne lokacije:

- Vojarna „Bilogora“ Bjelovar,
- VSK „Hrvatski ždral Doljani“ Daruvar,
- Vježbalište „Gakovo“,
- OUP „Humka“ Moslavačka gora.

U svezi traženog mišljenja o sadržaju Strateške studije utjecaja na okoliš VI. izmjena i dopuna Prostornog plana Bjelovarsko-bilogorske županije, nemamo primjedbi na navedeno u Odluci o započinjanju postupka strateške procjene utjecaja na okoliš predmetnog plana da će se sadržaj iste utvrditi sukladno odredbama Zakona o zaštiti okoliša i Uredbe o strateškoj procjeni utjecaja strategije, plana i programa na okoliš.

Prostorni plan Bjelovarsko-bilogorske županije
VI. izmjene i dopune

U daljnjem postupku izrade gore navedenih dokumenata potrebno je dostaviti na uvid prijedloge istih kako bismo se mogli očitovati o eventualnom utjecaju predmetnih izmjena i dopuna na područja od važnosti za obranu.

SJ/SZ
Ant. Nand

S poštovanjem,



Dostaviti:

- naslovu
- pismohrana

Prostorni plan Bjelovarsko-bilogorske županije
VI. izmjene i dopune



REPUBLIKA HRVATSKA
Državni hidrometeorološki zavod



Hrvatsko predsjedanje
Vijećem Europske unije

Primljeno:	27-02-2020
Klasifikacijski oznaka	300-01/19-01/24
Uradbeni broj	2103/1-09-20-38
Prilog: Vrijednost	

www.meteo.hr

KLASA 920-01/20-15/01
URBROJ 554-01/03-20-2
MJESTO I DATUM Zagreb, 21. veljače 2020.

**BJELOVARSKO-
BILOGORSKA ŽUPANIJA**
Upravni odjel za graditeljstvo,
promet, prostorno uređenje i
komunalnu infrastrukturu
Odsjek za graditeljstvo i
prostorno uređenje
Dr. Ante Starčevića 8
43000 Bjelovar

**PREDMET VI. izmjene i dopune
Prostornog plana Bjelovarsko-
bilogorske županije**
- podaci, dostavljaju se

Poštovani,

dopisom KLASA: 350-01/19-01/24, URBROJ 2103/1-09-19-2 od 13. siječnja 2020. zatražili ste dostavu zahtjeva (podatke, planske smjernice i propisane dokumente) za izradu VI. izmjene i dopune Prostornog plana Bjelovarsko-bilogorske županije.

Ovim putem Vam u prilogu dostavljam tablicu s podacima o postajama koje Državni hidrometeorološki zavod ima na području Bjelovarsko-bilogorske županije.

S poštovanjem,

GLAVNA RAVNATELJICA




dr. sc. Branka Ivančan-Picek

Prilog:

- kao u tekstu

Prostorni plan Bjelovarsko-bilogorske županije
VI. izmjene i dopune



HRVATSKE VODE
VODNOGOSPODARSKI ODJEL
ZA MURU I GORNJU DRAVU
42000 Varaždin, Medimurska 26b

Telefon: 042 / 40 70 00
Telefax: 042 / 40 70 03

KLASA: 350-02/20-01/0000173
URBROJ: 374-26-1-20-3
Datum: 14.07.2020

BJELOVARSKO-BILOGORSKA ŽUPANIJA
Upravni odjel za graditeljstvo, promet,
prostorno uređenje i komunalnu infrastrukturu
dr. Ante Starčevića 8
43000 Bjelovar

PREDMET: VI. Izmjena i dopuna Prostornog plana Bjelovarsko-bilogorske županije,
- Zahtjev za izradu prostornog plana - dostavlja se

Poštovani,

Molimo Vas da u VI Izmjene i dopune Prostornog plana Bjelovarsko-bilogorske županije uvrstite retenciju Javorovac na vodotoku Komarnica čija se planirana lokacija nalazi većim dijelom na području Bjelovarsko-bilogorske županije, a manjim u Koprivničko-križevačkoj županiji. Planirana retencija Javorovac analizirana je u Studiji uređenja sliva Bistre Koprivničke od ušća do Koprivnice, koju je izradio Građevinski fakultet Sveučilišta u Zagrebu 2016. godine. Napominjemo da je lokacija retencije određena grubo, na razini idejnog rješenja pa dolazi do preklapanja s građevinskim područjem. U daljnjoj izradi projektne dokumentacija za izgradnju retencije, lokacija će se precizno odrediti na način da se izbjegne plavljenje građevinskog područja i prometnica. Lokaciju planirane retencije Vam šaljemo e-mailom u shapefile formatu.

S poštovanjem,

Direktor:

Daniel Bunić, dipl. ing. grad.



Obavijest o tome:

1. Služba zaštite od štetnog djelovanja, ovdje
2. VGI za mali sliv Bistra, Đurđevac
3. Arhiv, ovdje



075360018

Prostorni plan Bjelovarsko-bilogorske županije
VI. izmjene i dopune



REPUBLIKA HRVATSKA
BJELOVARSKO-BILOGORSKA ŽUPANIJA
OPĆINA ROVIŠĆE
Općinski načelnik

Klasa: 350-01/20-01/1
Urbroj: 2103/06-03-20-2

Rovišće, 23. veljače 2020.

16-03-2020
350-01/19-01/29
2103/1-09-20-33

BJELOVARSKO-BILOGORSKA ŽUPANIJA
Upravni odjel za graditeljstvo, promet,
prostorno uređenje i komunalnu infrastrukturu

A. Starčevića 8
BJELOVAR

**PREDMET: Zahtjevi i smjernice za VI. izmjene i dopune
Prostornog plana Bjelovarsko-bilogorske županije
- dostavljaju se**

U svezi s Vašim dopisom koji smo zaprimili 22. siječnja 2020. godine, dostavljamo Vam zahtjeve i smjernice Općine Rovišće koje bi trebalo uvrstiti u VI. izmjene i dopune Prostornog plana Bjelovarsko-bilogorske županije.

1. Trasa spojne ceste Predavac – Breza

Zadržati važećim Prostornim planom Bjelovarsko-bilogorske županije planirani spoj državne ceste D 28 u naselju Predavac na brzu cestu Vrbovec – Bjelovar – Virovitica, dolinom potoka Bokane u smjeru Prgomelje – Breza, te na šesnaestom kilometru brze ceste Cugovec – Bjelovar izgraditi čvorište koje omogućava spajanje s brzom cestom.

Navedeni zahtjev temelji se na boljoj prometnoj povezanosti ovoga dijela Bjelovarsko-bilogorske županije, kao i Koprivničko-križevačke županije. Na spojnu cestu (prema čvorištu Predavac) prometno gravitira 8 općina i 2 grada, sa približno 50.000 stanovnika.

Napominjemo da je opravdanost ove spojne ceste u sigurnosti prometa, jer postojeće ceste po svojim gabaritima ne mogu u potpunosti, gledajući aspekte sigurnosti prometa, prihvatiti broj vozila, što zahtijeva dodatnu rekonstrukciju (problem u rješavanju zavoja i «crnih točaka»).

Nadalje, prometno bi se približio dio Podravine, uz određenu rekonstrukciju postojeće magistralne ceste (Kupinovac – Đurđevac) ili potpunu izgradnju određene brze ceste dalje prema Đurđevcu (Kupinovac – Đurđevac).

Kartu s ucrtanom trasom predmetne ceste dostavljamo u prilogu.

2. Aglomeracija Bjelovar, Gudovac i Rovišće, II etapa

Općina Rovišće i Grad Bjelovar pokrenuli su zajedno s Hrvatskim vodama Projekt "Razvoj vodnokomunalne aglomeracije Bjelovar, Gudovac i Rovišće, II etapa" kojim je predviđeno projektiranje i građenje sustava odvodnje u Općini Rovišće koji bi bio povezan sa sustavom odvodnje Grada Bjelovara. Kako je aglomeracija zahvat u prostoru područnog (regionalnog) značaja, predlažemo da se isti planira u Prostornom planu Bjelovarsko-bilogorske županije. Grubu skicu sustava odvodnje dostavljamo u prilogu.

U prilogu: kao u tekstu

S poštovanjem,



OPĆINSKI NAČELNIK

Slavko Prišćan

Prostorni plan Bjelovarsko-bilogorske županije
VI. izmjene i dopune



ELEKTRA KRIŽ

10314 KRIŽ, Trg Svetog Križa 7
TELEFON 0800 300 407
TELEFAKS 01 2887 649
POŠTA 10314 Križ, P.P. 15 SERVIS
IBAN HR9623600001501845568 – naplata mrežarine
HR7923600001500033429 – naplata EE. suglasnosti
HR0223600001400164973 – naplata ostalo
HR8423600001502624209 – ostale usluge
E-MAIL info.dpkriz@hep.hr

REPUBLIKA HRVATSKA BJELOVARSKO-BILOGORSKA ŽUPANIJA		
Primljeno:	12-05-2021	
Klasifikacijska oznaka	Organiz. jedinica	
350-01/19-01/27		
Uredbeni broj	Prilog	Vrijednost
REPUBLIKA HRVATSKA		41

REPUBLIKA HRVATSKA
BJELOVARSKO-BILOGORSKA ŽUPANIJA

UPRAVNI ODJEL ZA GRADITELJSTVO,
PROMET, PROSTORNO UREĐENJE I
KOMUNALNU INFRASTRUKTURU

Odsjek za graditeljstvo i prostorno uređenje

Dr. Ante Starčevića 8

43000 BJELOVAR

NAŠ BROJ I ZNAK 4007/400700101/2865/21BK-5959

VAŠ BROJ I ZNAK KLASA: 350-01/19-01/24
URBROJ: 2103/1-09-21-40

PREDMET VI. Izmjena i dopuna PP Bjelovarsko-
bilogorske županije

DATUM 10.05.2021.

na osnovu Vašeg zahtjeva KLASA: 350-01/19-01/24 URBROJ: 2103/1-09-21-40 od 10.05.2021.
dostavljamo Vam tražene zahtjeve za izradu VI. Izmjena i dopuna Prostornog plana Bjelovarsko-
bilogorske županije.

Za potrebe elektroopskrbe Prostornog plana Bjelovarsko-bilogorske županije potrebno je uz sve
prometnice planirati koridor za polaganje elektroenergetskih sredjenaponskih kabela, odnosno koridor za
izgradnju kabela sredjenaponske ili niskonaponske mreže.

Zaštitni koridori elektroenergetskih vodova pojedinih nazivnih napona dani su u tablici.

Elektroenergetski vod	Zaštitni koridor
35 kV – postojeća trasa	10m (5+5)
35 kV – planirana trasa	30m (15+15)
10 kV – postojeća trasa	10m (5+5)
10 kV – planirana trasa	20m (10+10)

U zaštitnim koridorima elektroenergetskih vodova iznimno je dozvoljeno građenje uz poštivanje
Pravilnika o tehničkim normativima za izgradnju nadzemnih elektroenergetskih vodova nazivnog napona od
1kV do 400kV, Pravilnika o tehničkim normativima za izgradnju nadzemnih elektroenergetskih vodova
(nazivnog napona do 1kV) i dostavu Idejnog projekta na uvid i suglasnost u HEP ODS d.o.o., Elektru Križ.
Posebni uvjeti građenja izdaju se pojedinačno, ovisno o vrsti objekta, a prema postojećim tehničkim
propisima.

Potrebno je u provedbenim odredbama tekstualnog dijela Prostornog plana Bjelovarsko-bilogorske
županije ugraditi slijedeću odredbu:

ČLAN HEP GRUPE

• UPRAVA DRUŠTVA • DIREKTOR • NIKOLA ŠULENTIĆ •

• TRGOVAČKI SUD U ZAGREBU MBS 080434230 • MB 1643991 •
• OIB 46830600751 • UPLAĆEN TEMELJNI KAPITAL 699.436.000,00 HRK •
• www.hep.hr •

Prostorni plan Bjelovarsko-bilogorske županije
VI. izmjene i dopune

Lokacije i koridori novih/planiranih elektroenergetskih objekata distributivnih napona 0,4, 10, 20 i 35 kV utvrditi će se prostornim planovima užih područja i/ili razradom projektne dokumentacije u skladu sa dobivenim posebnim uvjetima.

Za potrebe izgradnje energetske građevine na obnovljive izvore, potrebno je u tekstualnom dijelu ugraditi odredbu o mogućnosti izgradnje susretnih objekata i spojne elektroenergetske infrastrukture (dalekovode) između tih objekata i postrojenja u nadležnosti HEP ODS d.o.o. Posebni uvjeti građenja za izgradnju objekata obnovljivih izvora energije izdaju se pojedinačno, ovisno o vrsti objekta, a prema postojećim tehničkim propisima od strane HEP ODS d.o.o., Elektro Križ.

U prilogu dopisa dostavljamo Vam ucrtane trase vodova sa ažuriranim podacima za 10(20)kV i 35kV mreže i pripadnim transformatorskim stanicama. Ucrtane trase i lokacije trafostanica su približno točan shematski prikaz u prostoru.

S poštovanjem!

DIREKTOR:

Željko Sokodić, dipl.ing.el.

HEP - Operator distribucijskog sustava d.o.o. ZAGREB
DISTRIBUCIJSKO PODRUČJE
ELEKTRA KRIŽ

Dostaviti :

1. Podnosiocu zahtjeva
2. SRIPIM, Odjel za realizaciju investicijskih projekata

Priloga:


1. Cd sa trasom naših vodova

ČLAN HEP GRUPE

• UPRAVA DRUŠTVA • DIREKTOR • NIKOLA ŠULENTIĆ •

• TRGOVAČKI SUD U ZAGREBU MBS 080434230 • MB 1643991 •
• OIB 46830600751 • UPLAĆEN TEMELJNI KAPITAL 699.436.000,00 HRK •
• www.hep.hr •

Prostorni plan Bjelovarsko-bilogorske županije
VI. izmjene i dopune



HRVATSKE VODE
VODNOGOSPODARSKI ODJEL
ZA SREDNJU I DONJU SAVU
35000 Slavonski Brod, Šetalište braće Radića 22

REPUBLIKA HRVATSKA
ZAVOD ZA PROSTORNO UREĐENJE
BJELOVARSKO-BILOGORSKE ŽUPANIJE

Primijeno:	12-04-2021
Klasifikacijska oznaka:	
Telefon:	035 / 386 307
Telefax:	035 / 225 521
Uručbeni broj:	

KLASA: 325-02/20-13/0000020
URBROJ: 374-21-1-21-37
Slavonski Brod, 06.04.2021.g.

**JU ZAVOD ZA PROSTORNO UREĐENJE
BJELOVARSKO – BILOGORSKE ŽUPANIJE**
Trg Eugena Kvaternika 13
43 000 Bjelovar

PREDMET:

Akumulacija Miletinac – Usklađenje prostornog plana

- Zamolba za promjenom statusa u Prostornom planu Bjelovarsko – bilogorske županije

Poštovani,

Hrvatske vode investitor su projekta pod nazivom "Akumulacija Miletinac". Planirana Akumulacija Miletinac nalazi se na gornjem toku rijeke Ilove i smještena je na graničnom području Bjelovarsko - bilogorske i Virovitičko - podravske županije. Na području Bjelovarsko - bilogorske županije buduća Akumulacija Miletinac nalazi se na području općine Đulovac i Grada Grubišno polje, a na području Virovitičko - podravske županije nalazi se na prostoru Grada Virovitice.

Hrvatske vode trenutno su u fazi izrade projektne dokumentacije kako bi se pripremili za izdavanje Lokacijske dozvole. Kako bi Hrvatske vode projekt Akumulacije Miletinac uspjele završiti, potrebno je da buduća Akumulacija bude navedena u svim nadležnim prostornim planovima pod nazivom "Akumulacija".


Predmet "Miletinac" na područjima Općine Đulovac i Grada Grubišno Polje u prostorno planskoj dokumentaciji vodi se kao "Akumulacija", a isti slučaj je i sa područjem Virovitičko – podravskom županijom gdje se navedeni predmet u prostorno - planskoj dokumentaciji također vodi pod nazivom "Akumulacija".

Obzirom da se predmet Miletinac u planovima Hrvatskih voda planira izgradnjom buduće Akumulacije, a u prostornom planu Bjelovarsko – bilogorske županije se isti vodi kao "Retencija", ovim putem Vas molimo za promjenu statusa iz Retencije u Akumulaciju.

Buduća Akumulacija Miletinac nalazi na vodotoku I. reda, te time automatski pripada u objekte državnog značaja prema Uredbi o određivanju građevina, drugih zahvata u prostoru i površina državnog i područnog (regionalnog) značaja (NN 37/14 i 154/14). Državni plan prostornog razvoja je u fazi donošenja, a Hrvatske vode zbog hitnosti ne mogu čekati njihov kraj donošenja te Vas molimo da u



076203946



HRVATSKE VODE

VODNOGOSPODARSKI ODJEL

ZA SREDNJU I DONJU SAVU

35000 Slavonski Brod, Šetalište braće Radića 22

Telefon: 035 / 386 307

Telefax: 035 / 225 521

prijelaznom razdoblju provedete neposrednu provedbu promjene statusa Retencije Miletinac u Akumulaciju Miletinac na temelju prostornog plana županijske razine prema članku 198. Zakona o prostornom uređenju (NN 153/13,65/17,114/18,39/19 i 98/19).

Našim dopisom od 11.02.2020.g. Klase: 351-03/20-01/0000036, Urbroj: 374-21-1-20-3 vezano uz VI. izmjene i dopune prostornog plana Bjelovarsko – bilogorske županije, već je zatražena izmjena projekta izgradnje "Retencije Miletinac" u izgradnja "Akumulacije Miletinac". U privitku ovog dopisa dostavljamo kartografski prikaz smještaja buduće Akumulacije Miletinac i CD sa do sada izrađenom projektnom dokumentacijom buduće Akumulacije Miletinac.

S poštovanjem,

Direktor VGO-a za srednju i donju Savu

Davorin Piha, dipl.ing.građ.



PRILOZI:

- Prilog 1 (Kartografski prikaz smještaja buduće Akumulacije Miletinac)
- Prilog 2 (CD sa projektnom dokumentacije buduće Akumulacije Miletinac)

DOSTAVLJA SE:


1. JU ZAVOD ZA PROSTORNO UREĐENJE BJELOVARSKO – BILOGORSKE ŽUPANIJE, Trg Eugena Kvaternika 13, 43 000 Bjelovar

Na znanje:

1. Sektor zaštite od štetnog djelovanja Voda
2. Hrvatske vode, VGO za srednju i donju Savu, Slavonski Brod, Šet. braće Radića 22
3. Hrvatske vode, VGI Illova - Pakra, Josipa Jelačića 20, 43500 Daruvar
4. Pismohrana



Prostorni plan Bjelovarsko-bilogorske županije
VI. izmjene i dopune



HRVATSKE VODE
VODNOGOSPODARSKI ODJEL
ZA SREDNJU I DONJU SAVU
35000 Slavonski Brod, Šetalište braće Radića 22

Telefon: 035 / 386 307
Telefax: 035 / 225 521

KLASA: 325-02/20-13/0000020

URBROJ: 374-21-1-21-40

Slavonski Brod, 10.05.2021.g.

REPUBLIKA HRVATSKA BIOLOGORSKA ŽUPANIJA		
Dok. broj: 12-05-2021		
Lokacijska oznaka	Organiz. jedinica	
325-01/19-01/24		
Strukturni broj	Priloga	Ujedinjenost
		42

BJELOVARSKO – BILOGORSKA ŽUPANIJA
Upravni odjel za graditeljstvo, promet,
prostorno uređenje i komunalnu
infrastrukturu
Ulica dr. A. Starčevića 8
43 000 Bjelovar

PREDMET:

VI. izmjene i dopune Prostornog plana Bjelovarsko – bilogorske županije

– Akumulacija Miletinac

Poštovani,


Sukladno Vašem dopisu, KLASA: 350-01/19-01/24, URBROJ: 2103/1-09-21-40, koji smo zaprimili dana 08.05.2021.g. u nastavku ovoga dopisa očitujemo se kako slijedi:

Hrvatske vode investitor su projekta pod nazivom "Akumulacija Miletinac". Planirana Akumulacija Miletinac nalazi se na gornjem toku rijeke Ilove i smještena je na graničnom području Bjelovarsko - bilogorske i Virovitičko - podravske županije. Na području Bjelovarsko - bilogorske županije buduća Akumulacija Miletinac nalazi se na području općine Đulovac i Grada Grubišno polje, a na području Virovitičko - podravske županije nalazi se na prostoru Grada Virovitice.


Hrvatske vode trenutno su u fazi izrade projektna dokumentacije kako bi se pripremili za ishođenje Lokacijske dozvole. Kako bi Hrvatske vode projekt Akumulacije Miletinac uspjele završiti, potrebno je da buduća Akumulacija bude navedena u svim nadležnim prostornim planovima pod nazivom "Akumulacija".

Predmet "Miletinac" na područjima Općine Đulovac i Grada Grubišno Polje u prostorno planskoj dokumentaciji vodi se kao "Akumulacija", a isti slučaj je i sa područjem Virovitičko – podravskom županijom gdje se navedeni predmet u prostorno - planskoj dokumentaciji također vodi pod nazivom "Akumulacija".

Obzirom da se predmet Miletinac u planovima Hrvatskih voda planira izgradnjom buduće Akumulacije, a u prostornom planu Bjelovarsko – bilogorske županije se isti vodi kao "Retencija", ovim putem Vas molimo za promjenu statusa iz Retencije u Akumulaciju.



Prostorni plan Bjelovarsko-bilogorske županije
VI. izmjene i dopune



HRVATSKE VODE

VODNOGOSPODARSKI ODJEL

ZA SREDNJU I DONJU SAVU

35000 Slavonski Brod, Šetalište braće Radića 22

Telefon: 035 / 386 307

Telefax: 035 / 225 521

Buduća Akumulacija Miletinac nalazi na vodotoku I. reda, te time automatski pripada u objekte državnog značaja prema Uredbi o određivanju građevina, drugih zahvata u prostoru i površina državnog i područnog (regionalnog) značaja (NN 37/14 i 154/14). Državni plan prostornog razvoja je u fazi donošenja, a Hrvatske vode zbog hitnosti ne mogu čekati njihov kraj donošenja te Vas molimo da u prijelaznom razdoblju provedete neposrednu provedbu promjene statusa Retencije Miletinac u Akumulaciju Miletinac na temelju prostornog plana županijske razine prema članku 198. Zakona o prostornom uređenju (NN 153/13,65/17,114/18,39/19 i 98/19).

Našim dopisima od 11.02.2020.g. KLASA: 351-03/20-01/0000036, URBROJ: 374-21-1-20-3, te od 06.04.2021.g. KLASA: 325-02/20-13/0000020, URBROJ: 374-21-1-21-37, vezano uz VI. izmjene i dopune prostornog plana Bjelovarsko – bilogorske županije, već je zatražena izmjena projekta izgradnje "Retencije Miletinac" u izgradnja "Akumulacije Miletinac".

U prilogu ovog dopisa dostavljamo kartografski prikaz smještaja buduće Akumulacije Miletinac i CD sa do sada izrađenom projektnom dokumentacijom buduće Akumulacije Miletinac.

S poštovanjem,

Direktor VGO-a za srednju i donju Savu

Davorin Pihla, dipl.ing. građ.



PRILOZI:

- Prilog 1 (Kartografski prikaz smještaja buduće Akumulacije Miletinac)
- Prilog 2 (CD sa projektnom dokumentacije buduće Akumulacije Miletinac)

DOSTAVLJA SE:

1. **BJELOVARSKO – BILOGORSKA ŽUPANIJA**, Upravni odjel za graditeljstvo, promet, prostorno uređenje i komunalnu infrastrukturu, Ulica dr. A. Starčevića 8, 43 000 Bjelovar

Na znanje:

1. Sektor zaštite od štetnog djelovanja Voda
2. Hrvatske vode, VGO za srednju i donju Savu, Slavonski Brod, Šet. braće Radića 22
3. Hrvatske vode, VGI Ilova - Pakra, Josipa Jelačića 20, 43500 Daruvar
4. Pismohrana



Prostorni plan Bjelovarsko-bilogorske županije
VI. izmjene i dopune



REPUBLIKA HRVATSKA
HRVATSKA AGENCIJA ZA CIVILNO ZRAKOPLOVSTVO
Ulica grada Vukovara 284, 10 000 Zagreb

KLASA: 350-02/21-01/19
URBROJ: 376-05-01-21-2

Zagreb, 10. svibanj 2021.

REPUBLIKA HRVATSKA BJELOVARSKO-BILOGORSKA ŽUPANIJA		
Primiteno:	13-05-2021	
Klasifikacijska oznaka	350-01/19-01/24	
Uredbeni broj	Prilog	Vrijednost
		43

BJELOVARSKO-BILOGORSKA ŽUPANIJA
Upravni odjel za graditeljstvo, promet,
prostorno uređenje i komunalnu infrastrukturu
Ulica dr. A. Starčevića 8
43000 Bjelovar

Predmet: VI. Izmjene i dopune Prostornog plana Bjelovarsko-bilogorske županije
- zahtjevi, daju se

Podneskom, KLASA: 350-01/19-01/24, URBROJ: 2103/1-09-21-40 od 26. travnja 2021., a zaprimljenog u Hrvatsku agenciju za civilno zrakoplovstvo dana 05. svibnja 2021. zatražili ste zahtjeve za izradu VI. Izmjena i dopuna Prostornog plana Bjelovarsko-bilogorske županije.

U skladu s vašim traženjem, a uvidom u važeći Prostorni plan Bjelovarsko-bilogorske županije (službene mrežne stranice Bjelovarsko-bilogorske županije: <https://bbz.hr/prostorni-plan/>), utvrđeno je da je Prostorni plan Bjelovarsko-bilogorske županije potrebno ispraviti i dopuniti u skladu s primjenjivim odredbama Zakona o zračnom prometu („Narodne novine“, broj: 69/09, 84/11, 54/13, 127/13 i 92/14), Pravilnika o aerodromima („Narodne novine“, broj: 100/2019) i Pravilnika o gradnji i postavljanju zrakoplovnih prepreka („Narodne novine“, broj: 100/2019).

U grafičkom prikazu Prostornog plana potrebno se također uskladiti sa odredbama Pravilnika o gradnji i postavljanju zrakoplovnih prepreka („Narodne novine“, broj: 100/2019).

Potrebno je također uskladiti nazive/pojmове, a koji se koriste u Prostornom planu s odredbama Zakona o zračnom prometu i navedenim pravilnicima.

S poštovanjem,


Zrakoplovni inspektor
Davor Budimir

Hrvatska agencija za civilno zrakoplovstvo, Ul. Grada Vukovara 284, 10000 Zagreb
tel: (+385 1) 2369 300 fax: (+385 1) 2369 301; E-mail: ccaa@ccaa.hr; OIB: 76108805525

Prostorni plan Bjelovarsko-bilogorske županije
VI. izmjene i dopune



KLASA: 350-02/20-01/1
URBROJ: 2103-75-21-4
Čazma, 11. svibanj 2021.

JAVNA USTANOVA ZA UPRAVLJANJE ZAŠTIĆENIM DIJELOVIMA PRIRODE
BIJELOVARSKO - BILOGORSKE ŽUPANIJE
(JAVNA USTANOVA PRIRODA BBŽ)

Adresa: Trg Čazmanskog Kaptola 6, 43240 Čazma
Tel/Fax: 043 / 227 - 088 • Mob: 099 / 4448 - 431
E-mail: info@zaslita-priroda-bbz.hr, Web: www.zaslita-priroda-bbz.hr
OIB: 48429209642, Žiro-račun: HR8023400091110686813

Dana: 13-05-2021		
Klasifikacijski oznaka	Organiz. jedinica	
350-01/19-01/24		
Uredbeni broj	Priloga	Vrijednost
		44

BIJELOVARSKO-BILOGORSKA ŽUPANIJA
Upravni odjel za graditeljstvo, promet,
prostorno uređenje i komunalnu infrastrukturu
Dr. Ante Starčevića 8
43000 Bjelovar

Predmet : VI. Izmjene i dopune Prostornog plana Bjelovarsko-bilogorske županije
– zahtjevi i podaci, daju se

Temeljem zahtjeva (KLASA: 350-01/19-01/24, URBROJ: 2103/01-09-21-40 od 26. travnja 2021. godine) za zahtjevima i podacima za izradu VI. izmjena i dopuna Prostornog plana Bjelovarsko-bilogorske županije na okoliš, Javna ustanova za upravljanje zaštićenim dijelovima prirode Bjelovarsko-bilogorske županije na temelju svojih ovlasti propisanih Zakonom o zaštiti prirode („Narodne novine“, broj 80/13, 15/18, 14/19 i 127/19) utvrđuje da se :

- VI. izmjene i dopune Prostornog plana Bjelovarsko-bilogorske županije odnose na cijelo područje Bjelovarsko-bilogorske županije u čijem obuhvatu se nalaze dva zaštićena područja sukladno članku 111. Zakona o zaštiti prirode („Narodne novine“, broj 80/13, 15/18, 14/19 i 127/19), a to su zaštićena područja u kategoriji spomenik parkovne arhitekture - ginko iz Daruvara i dio Regionalnog parka Moslavačka gora površine od 6.909,68 ha ;
- Bjelovarsko-bilogorska županije sukladno članku 9. stavku 1. Uredbe o ekološkoj mreži i nadležnostima javnih ustanova za upravljanje područjima ekološke mreže („Narodne novine“, broj 80/19) obuhvaća ekološku mrežu NATURA 2000 , odnosno tri područja očuvanja značajna za ptice (POP područja) : HR1000008 Bilogora i Kalničko gorje, HR1000009 Ribnjaci uz Česmu i HR1000010 Poilovlje s ribnjacima, te četrnaest područja očuvanja značajna za vrste i stanišne tipove (POVS područja) : HR2001281 Bilogora, HR2000440 Ribnjaci Siščani i Blatnica, HR2000441 Ribnjaci Narta, HR2001327 Ribnjak Dubrava, HR2001243 Rijeka Česma, HR2001285 Gornja Garešnica, HR2001293 Livade kod Grubišnog Polja, HR2000437 Ribnjaci Končanica, HR2000438 Ribnjaci Poljana, HR2001216 Ilova, HR2001330 Pakra i Bijela, HR2000174 Trbušnjak-Rastik, HR2001220 Livade uz potok Injaticu i HR2001224 Malodapčevačke livade.

Prostorni plan Bjelovarsko-bilogorske županije
VI. izmjene i dopune

Temeljem navedenog, Javna ustanova za upravljanje zaštićenim dijelovima prirode Bjelovarsko-bilogorske županije upućuje da izrada VI. Izmjena i dopuna Prostornog plana Bjelovarsko-bilogorske županije treba biti u skladu sa utvrđenim zahtjevima zaštite prirode nadležnih tijela utvrđenih u sklopu postupka Strateške procjene utjecaja na okoliš, odnosno sukladna Zakonu o zaštiti prirode („Narodne novine“, broj 80/13, 15/18, 14/19 i 127/19) i nema posebnih zahtjeva i podataka koji nisu sadržani u informacijskom sustavu.

S poštovanjem,

Ravnateljica:
Spomenka Mlinarić, dipl. ing.

Dostaviti :

1. Naslovu
2. Pismohrana.



- za ostala naselja: podzemno i/ili nadzemno u zoni pješačkih staza ili zelenih površina;
- za međunarodno, magistralno i međumjesno povezivanje: podzemno slijedeći koridore prometnica ili željezničkih pruga. Iznimno kada je to moguće, samo radi bitnog skraćivanja trasa, koridor se može planirati i izvan koridora prometnica ili željezničkih pruga vodeći računa o pravu vlasništva.

Za **izgrađenu elektroničku komunikacijsku infrastrukturu** za pružanje javnih komunikacijskih usluga **putem elektroničkih komunikacijskih vodova**, planirati **dogradnju, odnosno rekonstrukciju** te eventualno proširenje radi implementacije novih tehnologija i/ili kolokacija odnosno potreba novih operatera, **vodeći računa o pravu zajedničkog korištenja** od strane svih operatera.

Novu elektroničku komunikacijsku infrastrukturu za pružanje komunikacijskih usluga **putem elektromagnetskih valova, bez korištenja vodova**, odrediti planiranjem postave **baznih stanica i njihovih antenskih sustava** na antenskim prihvata na izgrađenim građevinama i rešetkastim i/ili jednodijelnim stupovima u gradovima, naseljima i izvan njih, **bez detaljnog definiranja (točkastog označavanja) lokacija** različito za:

- gradove i gusto naseljena područja ili njihove dijelove i to posebno za brdovita i posebno za ravničasta područja;
- ostala naselja i to posebno za brdovita i posebno za ravničasta područja;

vodeći računa o mogućnosti pokrivanja tih područja radijskim signalom koji će se emitirati radijskim sustavima smještenim na te antenske prihvate (zgrade i/ili stupove) uz **načelo zajedničkog korištenja** od strane svih operatera-koncesionara, gdje god je to moguće.

Prostorni planovi **ne smiju sadržavati nazive tvrtki (operatera), uređaja i nazivlja** kojima bi se moglo narušiti pravo na ravnopravno tržišno natjecanje.

Podatke o postojećoj elektroničkoj komunikacijskoj infrastrukturi u zoni obuhvata plana kao i podatke o pokrivenosti područja radijskim signalom operatera pokretnih komunikacija, projektant-planer prikuplja od nadležnog ureda za katastar, operatera za pružanje elektroničkih komunikacijskih usluga uz uporabu radiofrekvencijskog spektra i operatera za pružanje elektroničkih komunikacijskih usluga putem elektroničkih komunikacijskih vodova. Popis u privitku. Prije prihvatanja konačnog prijedloga PPU-a, nositelj izrade dužan je pribaviti mišljenje HAKOM-a.

S poštovanjem,

RAVNATELJA
HRVATSKA REGULATORNA AGENCIJA
ZA MREŽNE DJELATNOSTI
Roberta Frangeša Mihanovića
4 Z A G R E B
od. Miroslav
mr.sc. Miran Gosta

Privitak (1)

1. Popis operatera

Dostaviti:

1. Naslovu preporučeno



Prostorni plan Bjelovarsko-bilogorske županije
VI. izmjene i dopune



REPUBLIKA HRVATSKA
BJELOVARSKO-BILOGORSKA ŽUPANIJA
GRAD GAREŠNICA

Upravni odjel za gospodarstvo
i opće poslove

KLASA: 350-02/21-01/1

UR.BROJ: 2123/01-03-21-2

Garešnica, 13. svibnja 2021. godine

REPUBLIKA HRVATSKA
BJELOVARSKO-BILOGORSKA ŽUPANIJA
UPRAVNI ODJEL ZA GRADITELJSTVO, PROMET,
PROSTORNO UREĐENJE I KOMUNALNU
INFRASTRUKTURU BJELOVAR

Prilozi brojevi:	17-05-2021
Klasifikacijska oznaka	Općinske jedinice
350-01/19-01/29	
Urednik	Prost. Inženjer
	46

REPUBLIKA HRVATSKA
BJELOVARSKO- BILOGORSKA ŽUPANIJA
UPRAVNI ODJEL ZA GRADITELJSTVO,
PROMET, PROSTORNO UREĐENJE I
KOMUNALNU INFRASTRUKTURU
Ulica dr. Ante Starčevića 8
43 000 Bjelovar

Predmet: VI. izmjene i dopune Prostornog plana uređenja Bjelovarsko-bilogorske županije
- zahtjevi i podaci, dostavljaju se

Poštovani,

dana 06. svibnja 2021. zaprimili smo dopis KLASA:350-01/19-01/24; URBROJ:2103/1-09-21-40 od 26. travnja 2021. godine u kojem od nas tražite da Vam dostavimo zahtjeve i podatke za izradu VI. izmjena i dopuna Prostornog plana uređenja Bjelovarsko – bilogorske županije.

Uvidom u dostavljenu dokumentaciju, a sukladno članku 90. Zakona o prostornom uređenju (Narodne novine 153/13, 67/17, 114/18, 39/19, 98/19) želimo Vam skrenuti pažnju na slijedeće zahvate u prostoru od županijskog značaja za Grada Garešnice:

1. TERITORIJALNO – POLITIČKI USTROJ – nema zahtjeva

2. DRŽAVNE I ŽUPANIJSKE PROMETNICE:


- trasu brze ceste uskladiti sa prostornim planom Sisačko- moslavačke županije (Kutina – Garešnica – Virovitica) i prostornim planom Grada Kutine
- planirati obilaznicu oko Grada Garešnice (cestovni promet maknuti iz centra grada)
- ucrtati županijsku cestu Kapelica – Kapelička brda – Dišnik (LC 37 138)
- ucrtati županijsku cestu Malo Vukovje – Veliko Vukovje – Gojilo (LC 37 139)
- ucrtati županijsku cestu Kaniška Iva – Ribnjaci – Marino Selo (LC 37 140)
- ucrtati nerazvrstanu cestu županijskog značaja Dišnik – Velika Bršljanica – Rogoža – Veliko Vukovje
- planirati spajanje naselja Uljanik i Brekinska cestovnim koridorom (cca 2,0 km) – spajanje cestom sa Požeško – slavonskom županijom

- planirati spajanje naselja Duhovi i Marino Selo cestovnim koridorom (cca 4,5 km) – spajanje cestom sa Požeško – slavonskom županijom
 - nekadašnju trasu žljezničke pruge u budućnosti urediti u županijsku biciklističku rutu (Garešnički Brestovac – Međurić)
3. SUSTAV SREDIŠNJIH NASELJA I RAZVOJNIH SREDIŠTA – nema zahtjeva
 4. INFRASTRUKTURNI SUSTAVI - 4.1. POŠTA I TELEKOMUNIKACIJE– nema zahtjeva
 4. INFRASTRUKTURNI SUSTAVI - 4.2. ENERGETSKI SUSTAV:
 - izmještanje dalekovoda iz centra grada Garešnice
 4. INFRASTRUKTURNI SUSTAVI - 4.3. VODNOGOSPODARSKI SUSTAV:
 - ucertati Aglomeraciju Garešnica - Hercegovac
 5. POSTUPANJE S OTPADOM:
 - Odlagalište Johovača – planirati za proširenje i povećanje kapaciteta
 6. EKSPLOATACIJA MINERALNIH I NEMINERALNIH SIROVINA– nema zahtjeva
 7. PODRUČJA POSEBNIH UVJETA KORIŠTENJA
 - Ucertati (evidentirati) židovsko groblje u Duhovima
 - Ucertati (evidentirati) evangeličko groblje u Maloj Bršljanici
 - Ucertati (evidentirati) lokaciju pravoslavnog manastira Bršljanac
 - Ucertati (evidentirati) lokaciju i arh. nalazište srednjovjekovnog grada Bršljanca
 - Ucertati (evidentirati) lokaciju povijesnog naselja seoskog obilježja Mali Prokop

Mišljenja smo da Grad Garešnica nema drugih posebnih zahtjeva za VI. izmjene i dopune Prostornog plana uređenja Bjelovarsko-bilogorske županije.

S poštovanjem,





HRVATSKE VODE

VODNOGOSPODARSKA ISPOSTAVA
ZA MALI SLIV "ILOVA – PAKRA"
43500 Daruvar, J. Jelačića 20

Telefonska centrala: 043/271-540

Telefax: 043/334-828

KLASA: 350-02/21-01/0000181

UR.BROJ: 374-3106-1-21-2

Daruvar, 13.05.2021.

* *
BJELOVARSKO-BILOGORSKA ŽUPANIJA
Upravni odjel za graditeljstvo, promet, prostorno
uređenje i komunalnu infrastrukturu
Ulica dr. A. Starčevića 8
43000 Bjelovar
* *

PREDMET : VI. izmjene i dopune Prostornog plana Bjelovarsko-bilogorske županije
- dostava podataka

Poštovani,

dopisom KLASA: 350-01/19-01/24, URBROJ: 2103/1-09-21-40 od 26.04.2021. godine, zatražili ste da vam dostavimo naš popis podataka bitne za izradu VI. izmjena i dopuna Prostornog plana Bjelovarsko-bilogorske županije.

Osim preimenovanja retencije Miletinac u akumulaciju Miletinac, čiji zahtjev vam je upućen od strane našeg direktora VGO-a za srednju i donju Savu gospodina Davorina Pihe, dipl.ing.građ., smatramo da je bitno još spomenuti slijedeće lokacije:

- rekonstrukcija vodotoka Toplice u Daruvaru s izgradnjom nasipa od km 31+360 do km 33+000, za koju posjedujemo i građevinsku dozvolu, te će ove godine biti raspisan natječaj za izvođenje i
- regulacija vodotoka Bijela u Siraču od km 25+573,51 do km 28+316,53, što je u postupku projektiranja.

Grafičke prikaze u dwg formatu ovih dviju lokacija dostavili smo Zavodu za prostorno uređenje Bjelovarske-bilogorske županije putem elektroničke pošte, kao i vama na znanje istim putem.

Nadalje, kako je dana 18.07.2019. godine na snagu stupio novi Zakon o vodama (NN 66/2019), potrebno je pri izradi VI. izmjena i dopuna Prostornog plana Bjelovarsko-bilogorske županije uskladiti



076370855

iste sa člankom 141. Zakona o vodama (Glava VIII. Zabrane i ograničenja prava vlasnika i posjednika zemljišta i posebne mjere radi održavanja vodnog režima), odnosno prostorni plan treba obuhvatiti zabrane i ograničenja iz navedenog članka zakona.

Sa poštovanjem,

Voditelj VGI Daruvar:

Kristijan Hroh, struč.spec.ing.aedif.



Prilog: Izvod dijela Zakona o vodama (čl. 141)

Na znanje: Zavodu za prostorno uređenje BBŽ
Trg Eugena Kvaternika 13, Bjelovar



076370855

Prostorni plan Bjelovarsko-bilogorske županije
VI. izmjene i dopune



REPUBLIKA HRVATSKA

MINISTARSTVO GOSPODARSTVA
I ODRŽIVOG RAZVOJA

10000 Zagreb, Radnička cesta 80
Tel: 01/3717 111 fax: 01/3717 149

Uprava za zaštitu prirode

KLASA: 612-07/21-57/123

URBROJ: 517-10-2-3-21-2

Zagreb, 13. svibnja 2021.

REPUBLIKA HRVATSKA	
BJELOVARSKO-BILOGORSKA ŽUPANIJA	
Primljeno:	20-05-2021
Klasifikacija:	370-01/19-01/21
Uredbeni broj:	Priloga: Vrijednost:
	48

**BJELOVARSKO-BILOGORSKA
ŽUPANIJA**

**Upravni odjel za graditeljstvo, promet,
prostorno uređenje i komunalnu
infrastrukturu**

Dr. Ante Starčevića 8
43 000 Bjelovar

PREDMET: VI. Izmjene i dopune Prostornog plana Bjelovarsko-bilogorske županije
- očitovanje, daje se

Ministarstvo gospodarstva i održivog razvoja, Uprava za zaštitu prirode zaprimila je vaš poziv sukladno članku 90. Zakona o prostornom uređenju (Narodne novine, br. 153/2013, 65/2017, 114/2018 i 39/2019) za dostavu zahtjeva (podataka, planskih smjernica i propisanih dokumenata) iz područja zaštite prirode potrebnih za izradu VI. Izmjena i dopuna Prostornog plana Bjelovarsko-bilogorske županije.

Stupanjem na snagu Zakona o izmjenama i dopunama Zakona o zaštiti prirode (Narodne novine, broj 15/2018) Uprava za zaštitu prirode više nema zakonske pretpostavke u Zakonu o zaštiti prirode (Narodne novine, br. 80/2013, 15/2018, 14/2019 i 127/2019) za izdavanje uvjeta zaštite prirode.

Sukladno članku 46. stavak 1. Zakona o zaštiti prirode Ministarstvo provodi Prethodnu ocjenu i Glavnu ocjenu za strategije, planove i programe koji se pripremaju ili donose na državnoj i područnoj razini, kao i za one koji se pripremaju i/ili donose na državnoj i područnoj razini, a za koje je posebnim propisom kojim se uređuje zaštita okoliša određena obveza strateške procjene ili ocjene o potrebi strateške procjene.

Sukladno članku 48. Zakona o zaštiti prirode, uvjeti zaštite prirode izdaju se u sklopu postupka Prethodne ocjene prihvatljivosti strategije, plana i programa za ekološku mrežu ako se radi o strategiji, planu ili programu u čijem se obuhvatu nalaze zaštićena područja, strogo zaštićene divlje vrste i/ili ugroženi i rijetki stanišni tipovi za koje nisu izdvojena područja ekološke mreže.

Napominjemo da je ovo Ministarstvo provelo postupak Prethodne ocjene za VI. Izmjena i dopuna Prostornog plana Bjelovarsko-bilogorske županije i izdalo rješenje (KLASA: UP/1-612-07/19-37/225, URBROJ: 517-05-2-3-19-2 od 7. studenoga 2019.) kojim je utvrđena obveza provođenja postupka Glavne ocjene prihvatljivosti za ekološku mrežu.

Dostaviti: ①. Naslovu,
2. U spis predmeta, ovdje



1/1

Prostorni plan Bjelovarsko-bilogorske županije
VI. izmjene i dopune



KOMUNALAC d.o.o.

Adresa: Mate Lovraka 30, 43280 Garešnica

OIB: 27917254847, E-mail: info@komunalac-garesnica.hr

REPUBLIKA HRVATSKA BIJELOVARSKO-BILOGORSKA ŽUPANIJA		
Primijeno	20 -05- 2021	
Klasifikacijska oznaka	Organiz. jedinica	
300-01/10-01	129	
Službeni broj	Priloga	Vrijednost
		49

Broj: 2021/109 1-1-21-2
Garešnica, 18. svibnja 2021.

Bjelovarsko bilogorska županija
Upravni odjel za graditeljstvo, promet,
prostorno uređenje i komunalnu infrastrukturu
Ulica dr. A. Starčevića 8
43000 Bjelovar

PREDMET: Zahtjev za izmjenu postojeće prostorno-planske dokumentacije – dostavlja se

Molimo naslov da pri izradi VI. Izmjena i dopuna Prostornog plana Bjelovarsko-bilogorske županije, izmjeni namjenu nekretnina označene kao k.č.br.:

1345/1; 1345/2; 1346/1; 1346/2; 1348; 1349/1; 1347; 1349/4; 1349/2; 1349/3; 1350/1; 1350/2; 1350/3; 1351; 1352/1; 1352/2; 1352/3; 1353/11; 1353/1; 1353/2; 1353/3; 1353/4; 1353/5; 1353/7; 1353/8; 1353/9; 1353/10; 1353/6; 1354/1; 1354/2; 1356/1; 1356/2; 1356/3; 1328; 1327/7; 1327/6; 1327/5; 1327/4; 1327/3; 1327/2; 1326/3; 1326/5; 1326/8; 1326/1; 1317; 1318/1; 1318/2; 1319/1; 1319/2; 1310/2; 1310/1; 1308/5; 1308/4 – k.o. Mlinska, na način da iste odredi kao građevinsko područje radi zahvata proširenja i izgradnje odlagališta otpada, izgradnje kompostane, reciklažnog dvorišta za građevinski otpad te sortirnice odvojenog sakupljenog otpada.

Obrazloženje:

Prema postojećem prostornom planu Bjelovarsko-bilogorske županije, površina gdje se nalazi odlagalište otpada u k.o. Mlinska, označeno je oznakom IS (površine infrastrukturne namjene) te je definirana opisno kao površina od 10 ha. Ovim zahtjevom definirali sve čestice (ukupna površina) koje bi bile namijenjene za obavljanje komunalne djelatnosti.

S poštovanjem,

DIREKTOR
KOMUNALAC d. o. o.
GAREŠNICA
Mate Lovraka 30 8

Prilog:
1. Skica čestica

Prostorni plan Bjelovarsko-bilogorske županije
VI. izmjene i dopune



HŽ INFRASTRUKTURA

10 000 Zagreb, Mihanovićeva 12

SEKTOR ZA RAZVOJ, PRIPREMU
I PROVEDBU INVESTICIJA I EU
FONDOVA

REPUBLIKA HRVATSKA
BJELOVARSKO-BILOGORSKA ŽUPANIJA

Primljeno: 21-05-2021	
Klasifikacijska oznaka	Organiz. jedinica
350-01/19-01/24	BJELOVARSKO-BILOGORSKA ŽUPANIJA
Uredbeni broj	Priloga
	UPRAVNI ODJEL ZA GRADITELJSTVO, PROMET, PROSTORNO UREĐENJE I KOMUNALNU INFRASTRUKTURU

tel: +385 (0)1 3784527

fax: +385 (0)1 3783396

e-mail: goran.ilkoski@hzninfra.hr

naš broj i znak: 4381/21, 1.3.1. GI

vaš broj i znak: KLASA: 350-01/19-01/24

URBROJ: 2103/1-09-21-40

datum: 18.05.2021.

Dr. Ante Starčevića 8
43000 BJELOVAR

**Predmet: VI. izmjene i dopune Prostornog plana Bjelovarsko-bilogorske županije
- dostava zahtjeva**

Dopisom KLASA: 350-01/19-01/24, URBROJ: 2103/1-09-19-2 zatražili ste dostavu podataka za izradu VI. izmjene i dopune Prostornog plana Bjelovarsko-bilogorske županije, te su Vam dostavljeni naši zahtjevi dopisom broj 484/20, 1.3.1. SK. od 27.01.2020. godine. Istim smo zatražili ispravke u tekstualnom dijelu Plana unutar poglavlja II. Odredbe za provođenje, u člancima 13., 42., 63. i 144., glede naziva postojećih željezničkih pruga i usklađenosti teksta Plana s postojećim stanjem željezničke infrastrukture, odnosno činjenicom da je željeznička pruga za lokalni promet L214 Gradec – Sveti Ivan Žabno izgrađena odnosno razvrstana u svrhu određivanja načina upravljanja i gospodarenja željezničkom infrastrukturom te planiranja njezinoga razvoja, sve u skladu s člankom 70. Zakona o željeznici (NN 32/19, 20/21). Osim navedenog Zakona o željeznici, naš zahtjev utemeljen je podzakonskim aktima: Odluka o razvrstavanju željezničkih pruga (NN 3/14) i Odluka o dopuni Odluke o razvrstavanju željezničkih pruga (NN 72/2017).

Obzirom na uputu Ministarstva prostornog uređenja, graditeljstva i državne imovine kojom se navodi da prilikom izrade izmjena i dopuna prostornih planova županija, ista propiše uvjete za neposrednu provedbu zahvata u prostoru državnog i županijskog značaja, temeljem Vašeg dopisa KLASA: 350-01/19-01/24, URBROJ: 2103/1-09-21-40, dostavljamo elektronski medij na kojem se nalaze ucrtane osi trasa postojećih željezničkih pruga za lokalni promet: L203 Križevci – Bjelovar – Kloštar i L204 Banova Jaruga – Daruvar – Pčelić, u HTRS96/TM koordinatnom sustavu, a za koje treba propisati uvjete za neposrednu provedbu zahvata u prostoru. Trenutno ne raspoložemo s važećom tehničkom dokumentacijom za modernizaciju željezničkih pruga L203 i L204, stoga treba propisati da unutar zaštitnog pružnog pojasa (*pojas koji čini zemljište s obje strane željezničke pruge odnosno kolosijeka, na udaljenosti od 100 m mjereno vodoravno od osi krajnjega kolosijeka sa svake strane, kao i pripadajući zračni prostor*) u postupcima izdavanja akata za provedbu dokumenata prostornoga uređenja odnosno odobravanja građenja po posebnom propisu potrebno je ishoditi suglasnost i posebne uvjete nadležnog javnopravnog tijela – upravitelja željezničke infrastrukture.

S poštovanjem,

DIREKTOR SEKTORA ZA RAZVOJ, PRIPREMU I
PROVEDBU INVESTICIJA I EU FONDOVA
Mirko Franović, dipl. ing. građ.

Prilog: CD-R x1

HŽ Infrastruktura d.o.o. ZAGREB, Mihanovićeva 12, TRGOVAČKI SUD U ZAGREBU, MBS: 080590485, OIB 39901919995,
Naziv i sjedište banke: Privredna banka Zagreb d.d., Zagreb, Radnička cesta 50, BROJ RAČUNA: HR4423400091110252804,
TEMELJNI KAPITAL: 224.188.000,00 kuna,
PREDSJEDNIK UPRAVE: Ivan Kršić, dipl. ing. građ.
ČLANOVI UPRAVE: mr. sc. Darko Barišić, dipl. ing.; Nikola Ljuban, dipl. ing.; Krunoslav Papić, dipl. ing.; Marko Z. Žubričić, dipl. ing.

Prostorni plan Bjelovarsko-bilogorske županije
VI. izmjene i dopune



društvo s ograničenom odgovornošću
Uprava: Krunoslav Jakupčić, dipl. ing. šum. – predsjednik; Anto Sabljčić, dipl. ing. šum. – član; mr.sc. Igor Fazekas – član • MB 3631133 • OIB 69693144506 • Trgovački sud u Zagrebu (MBS 080251008) • temeljni kapital 1.111.670.000,00 kn, uplaćen u cijelosti • SWIFT: PBZGHR2X • IBAN: HR46 2340 0091 1001 0036 0 • Telefon: 01/4804 111 • Telefaks: 01/4804 101 • pp 148, 10002 Zagreb • web: <http://www.hrsume.hr> • e-mail: direkcija@hrsume.hr

UPRAVA ŠUMA PODRUŽNICA BJELOVAR • 43000 Bjelovar, Matošev trg 1 • Telefon: 043 / 647 111 • Telefaks: 043 / 647 186

e-mail: usbje@hrsume.hr

ODJEL ZA EKOLOGIJU • e-mail: usbje_ekologija@hrsume.hr

Klasa: BJ/20-01/220

Ur.br.: 05-00-06/01-21-04

REPUBLIKA HRVATSKA
Bjelovarsko-bilogorska županija

Bjelovar, 19. svibnja 2021. godine

Primijeno: 21-05-2021	
Klasifikacijska oznaka	Organiz. jedinica
300-01/19-01/29	
Uredbeni broj	Priloga: Vrijednost
	51

Bjelovarsko-bilogorska županija
Upravni odjel za graditeljstvo, promet, prostorno uređenje i komunalnu infrastrukturu
Odsjek za graditeljstvo i prostorno uređenje
Ulica dr. Ante Starčevića 8, 43000 Bjelovar

PREDMET: VI. izmjene i dopune Prostornog plana Bjelovarsko-bilogorske županije
- dostava podataka

Temeljem vašeg zahtjeva klase: 350-01/19-01/24, ur.broja: 2103/1-09-21-40, sukladno odredbama članka 90. Zakona o prostornom uređenju i gradnji („Narodne novine“, broj 153/13, 65/17, 114/18, 39/19 i 98/19), dostavljamo vam nove podatke o površinama šuma i šumskog zemljišta obuhvaćenih osnovama gospodarenja državnim i privatnim šumama u Bjelovarsko-bilogorskoj županiji.

VLASNIŠTVO	OBRASLO ŠUMSKO ZEMLJIŠTE ha	NEOBRASLO ŠUMSKO ZEMLJIŠTE		NEPLODNO ŠUMSKO ZEMLJIŠTE ha	UKUPNO ŠUMSKO ZEMLJIŠTE ha
		PROIZVODNO ha	NEPROIZVODNO ha		
DRŽAVNE ŠUME	83 550	394	1456	1 185	86 586
PRIVATNE ŠUME	16 537	754	4	0,5	17 295,5
UKUPNO	100 087	1 148	1 460	1 185,5	103 881,5

Zahvate u prostoru koji se odnose na gradnju građevina radi kojih se pristupa izradi VI. izmjena i dopuna sukladno odredbama članka 40. Zakona o šumama („Narodne novine“, br. 68/18, 115/18, 98/19 i 32/20), planirati izgradnju u šumi i na šumskom zemljištu samo ako to iz tehničkih i ekonomskih uvjeta nije moguće planirati izvan šume i šumskog zemljišta, izbjeci presijecanje šume kojim se ostavljaju mali, odvojeni dijelovi šume, odabrati obilaženje ili rub šumc. U sastojinama I. i II. dobnog razreda, sastojinama koje su u fazi oplodnih sječa i sjemenskim objektima ne može se prostornim planom planirati izgradnja kampova, igrališta za golf i drugih sportsko-rekreativnih područja.

Ispraviti granice građevinskih područja koja su obuhvatila rubne dijelove katastarskih čestica šuma odnosno uskladiti granice građevinskog područja s granicama šumskih kompleksa.

S poštovanjem,

RUKOVODITELJICA ODJELA
ZA EKOLOGIJU I ZAŠTITU ŠUMA
Željka Bakran, dipl.ing.šum.

Sabljičić



Prostorni plan Bjelovarsko-bilogorske županije
VI. izmjene i dopune



REPUBLIKA HRVATSKA
BJELOVARSKO – BILOGORSKA ŽUPANIJA
OPĆINA SIRAČ
OPĆINSKI NAČELNIK

Tel.: 043/675-250, Fax: 043/675-259

KLASA: 350-01/20-01/1

URBROJ: 2111/04-02-21-3

Sirač, 11.05.2021. g.

REPUBLIKA HRVATSKA BJELOVARSKO-BILOGORSKA ŽUPANIJA		
Primljeno:	21-05-2021	
Klasifikacijska oznaka	Organiz. jedinica	
B90-01/19-01/24	129	
Uredbeni broj	Priloga	Vrijednost
		53

REPUBLIKA HRVATSKA
BJELOVARSKO-BILOGORSKA ŽUPANIJA
UPRAVNI ODJEL ZA GRADITELJSTVO,
PROMET, PROSTORNO UREĐENJE I
KOMUNALNU INFRASTRUKTURU
Odsjek za graditeljstvo i prostorno uređenje
Dr. A. Starčevića 8
43000 Bjelovar

PREDMET: VI. Izmjene i dopune Prostornog plana Bjelovarsko-bilogorske županije
- očitovanje, dostavlja se -

VEZA: Vaš Zahtjev KLASA: 350-01/19-01/24, URBROJ: 2103/1-09-21-40 od 26.04.2021.g

Poštovani

Slijedom Vašeg zahtjeva pod gore navedenom oznakom obavještavamo Vas kako Općina Sirač nema dodatnih zahtjeva i smjernica za izradu VI. izmjena i dopuna Prostornog plana Bjelovarsko-bilogorske županije.

S poštovanjem.



Načelnik:

(Branimir Miler, oec.)

Žiro račun: HR1323400091839000006 · Matični broj: 02591073 · OIB: 93565930259
Stjepana Radića 120/I, 43 541 Sirač · opcina@sirac.hr

Prostorni plan Bjelovarsko-bilogorske županije
VI. izmjene i dopune

REPUBLIKA HRVATSKA	
24-05-2021	
Organiz. jedinica	
350-01/19-01/24	
Pologa	Wjedinast
	59

plinacro
POSREDOVANJE U PROMETU NEKRETNIM PRAVNIM PREDMETIMA d.o.o.

BJELOVARSKO-BILOGORSKA ŽUPANIJA
UPRAVNI ODJEL ZA GRADITELJSTVO, PROMET,
PROSTORNO UREĐENJE I KOMUNALNU
INFRASTRUKTURU
Odsjek za graditeljstvo i prostorno uređenje
Ulica Vatroslava Lisinskog 4c
43 000 Bjelovar

plinacro d.o.o.	
Savska 88A	
Klasa:	PL/20-01/190
Datum:	20-05-2021
UR. BR.:	R/P-21-05

PREDMET: VI. Izmjene i dopune Prostornog plana uređenja Bjelovarsko-bilogorske županije
– dostava podataka i smjernica za izradu Prostornog plana

Poštovani,

nastavno na Vaš zahtjev iz dopisa Klasa: 350-01/19-01/24; Ur.br.: 2103/1-09-21-40 od 26.travnja 2021. godine, dostavljamo Vam sljedeće očitovanje kao i podatke.

Na području Bjelovarsko – bilogorske županije Plinacro d.o.o. je vlasnik sljedećih plinovoda:

- magistralni plinovod Budrovac – Ivanić DN 300/50
- spojni plinovod za MRS Draganec DN 150/50
- magistralni plinovod Bjelovar – Sveti Ivan Žabno DN 300/50
- magistralni plinovod Bjelovar – spoj Žabno DN 150/50_ izvan funkcije
- odvojni plinovod za MRS Rovišće DN 80/50
- magistralni plinovod Novoseljani – Bjelovar DN 150/50
- magistralni plinovod Bjelovar – Daruvar DN 200/50
- spojni plinovod za MRS Novu Raču DN 50/50
- spojni plinovod za MRS Končanicu DN 50/50
- magistralni plinovod Virovitica – Kutina DN 500/50
- magistralni plinovod Kutina II – MRS Garešnica DN 150/50_ izvan funkcije
- spojni plinovod BS Kapelica – MRS Garešnica DN 100/50
- magistralni plinovod Pakrac – Daruvar DN 150/50
- magistralni plinovod Omanovac – Daruvar DN 150/50_ Uporabna dozvola od 23.12.2019.g.
- magistralni plinovod MRS Badljevinu – MRS Sirač DN 150/50

i nadzemnih objekata (MRS- mjerno redukcijaska stanica, BIS- blokadno ispuhivačka stanica, BS- blokadna stanica, MRC- mjerno regulacijski čvor i ostalih priključaka), čiji prostorni položaj je prikazan na situaciji u prilogu ovog dopisa.

Sukladno *Desetogodišnjem planu razvoja plinskog transportnog sustava Republike Hrvatske 2018.-2027.*, Plinacro d.o.o. planira izgradnju novog plinovoda Bjelovar – Daruvar u koridoru postojećeg magistralnog plinovoda Bjelovar – Daruvar DN 200/50.

Plinacro d.o.o. također planira i rekonstrukciju nadzemnog objekta MRS Sirač što podrazumijeva izgradnju stanice na novoj lokaciji i izgradnju pripadajućeg spojnog plinovoda. Za navedenu rekonstrukciju je ishođena Građevinska dozvola.



Plinacro d.o.o. // Savska 88A // 10 000 Zagreb p.p. 355 // Hrvatska (tel) +385 1 6301777 // (fax) +385 1 6301724 // plinacro@plinacro.hr
Upisano u sudski registar Trgovačkog suda u Zagrebu pod MBS: 08030417; OIB 69401829750;
Iznos temeljnog kapitala 912.022.000,00 kuna uplaćen u cijelosti
Uprava društva: predsjednik Uprave Nica Atar, članica Uprave Daria Krstičević, član Uprave Marin Zovko
SWIFT: PRZGHR2X; IBAN: HR8323400091100225794; Privredna banka Zagreb d.d.
SWIFT: ZABAHR2X; IBAN: HR2223800001101634086; Zagrebačka banka d.d.
SWIFT: HPBZHR2X; IBAN: HR4023800011100336797; Hrvatska poštanska banka d.d.
SWIFT: RZBHR2X; IBAN: HR7624640081100760686; Raiffeisenbank Austria d.d.
SWIFT: ESBCHR22; IBAN: HR2624020091100519753; ErsteSteiermärkische Bank d.d.
SWIFT: HAABHR22; IBAN: HR3625000091101222176; Addiko Bank d.d.
SWIFT: PAZGHR2X; IBAN: HR8924080021100030496; Partner banka d.d.
SWIFT: OTPVHR2X; IBAN: HR8924070001100614480; OTP banka d.d.

U skladu s Uredbom o određivanju građevina, drugih zahvata u prostoru i površina državnog i područnog (regionalnog) značaja (NN 37/14, 154/14 i 30/21), čl.2, točka 2., međunarodni i magistralni plinovodi koji služe za transport nafte, plina ili naftnih derivata, uključivo terminala, otpremnu i mjerno-regulacijsku (redukcijsku) stanicu tehnološki povezanu s tim cjevovodom, smatraju se građevinama državnog značaja. S obzirom da Plinacro d.o.o upravlja plinskim transportnim sustavom Republike Hrvatske svi se plinovodi koji čine transportni sustav smatraju magistralnim plinovodima.

Slijedom svega navedenog, u kartografski prikaz infrastrukturnih sustava potrebno je kartirati sve navedene postojeće i planirane objekte. S obzirom da je magistralni plinovod Bjelovar – Daruvar u ranoj fazi planiranja molimo da se prikaže kao koridor za istraživanje u širini 1000 metara unutar kojeg će se projektom definirati konačna trasa plinovoda, a u skladu s propisanim uvjetima.

U tekstualni dio, odnosno u „Odredbe za provođenje“, predlažemo uvrstiti sljedeće:

„Planirani magistralni plinovod je u prostornom planu određen koridorom od 1000 metara. Konačna trasa magistralnog plinovoda i pratećih nadzemnih objekata odredit će se prilikom projektiranja gdje će se voditi računa o prostornim planovima i postojećoj infrastrukturi, od nadležnih tijela ishodit će se posebni uvjeti gradnje, provest će se precizne geodetske i geološke izmjere, primijeniti tehnološke inovacije, uzeti u obzir utjecaj zahvata na okoliš, krajobrazne te kulturne vrijednosti (arheologija) i po potrebi provesti dodatna istraživanja. Iznimno su dopuštena pojedinačna odstupanja od planiranog koridora u slučajevima nemogućnosti polaganja plinovoda na određenim lokalitetima koji su pod određenim režimima zaštite ili iz krajobraznih, kulturnih, geoloških, tehničkih, sigurnosnih i ostalih razloga. Moguća odstupanja u pogledu rješenja trase odnosno koridora magistralnog plinovoda te lokacije i dimenzije pripadajućih nadzemnih objekata, utvrđenih ovim Planom, neće se smatrati izmjenama Plana. Dodatno, u smislu održavanja, modernizacije i razvoja plinskog transportnog sustava od županijskog i državnog značaja, a da bi se omogućio pouzdan i siguran transport prirodnog plina, omogućena je izgradnja novih magistralnih plinovoda u koridorima postojećih iako nisu nužno izričito navedeni u ovom Planu.

Za postojeće magistralne plinovode (kao i one koji imaju pravovaljan akt za provedbu i gradnju, a još nisu izgrađeni) nužno je primjenjivati Čl. 8. i 9. Pravilnika o tehničkim uvjetima i normativima za siguran transport tekućih i plinovitih ugljikovodika magistralnim naftovodima i plinovodima te naftovodima i plinovodima za međunarodni transport (Sl. list, br. 26/85) koji, između ostalog, podrazumijeva zaštitni koridor magistralnog plinovoda koji iznosi 30 metara lijevo i desno od osi plinovoda u kojem je zabranjena gradnja objekata namijenjenih za stanovanje ili boravak ljudi. Za sve zahvate u prostoru vezane uz gradnju u blizini plinovoda, nužno je zatražiti posebne uvjete gradnje od upravitelja voda.“

U dijelu Plana koji se odnosi na uvjete za neposrednu provedbu zahvata u prostoru državnog i regionalnog značaja, molimo uvrstiti da je ishođenje akata za građenje i/ili rekonstrukciju magistralnih plinovoda te nadzemnih objekata moguće neposrednom primjenom županijskog plana uz navedene uvjete.

Plinovodi Bjelovar – spoj Žabno DN 150/50 i Kutina II – MRS Garešnica DN 150/50 su trajno napušteni i evidentirani kao neaktivna imovina, što znači da se na njih više ne primjenjuju uvjeti iz *Pravilnika* koji podrazumijevaju utjecaj zaštitnog koridora na prostor. Navedene plinovode je i dalje potrebno prikazivati u planu radi položaja cijevi.

Osoba za kontakt: Iva Juretić, prof. geog., mob. +385 099/8153 774, tel. +385 1 6301 760,
iva.juretic@plinacro.hr

Prostorni plan Bjelovarsko-bilogorske županije
VI. izmjene i dopune

Prostorni položaj navedenih postojećih i planiranih objekata na području Bjelovarsko-bilogorske županije dostavljamo Vam u prilogu u vektorskom obliku (.*dwg* format_ projekcija HTRS96/TM).

S poštovanjem

Rukovoditeljica Službe
geodetskih poslova
Vanja Skopljak Štulić, dipl. ing.

-prilog: - CD (kao u tekstu)

Direktor Sektora razvoja i
investicija
Antun Kranjčec, dipl. ing.



Prostorni plan Bjelovarsko-bilogorske županije
VI. izmjene i dopune



KLASA: 350-02/21-01/04

URBROJ: 405-04/01-21-2

Zagreb, 19. svibnja 2021. godine

REPUBLIKA HRVATSKA
BJELOVARSKO-BILOGORSKA ŽUPANIJA
UPRAVNI ODJEL ZA GRADITELJSTVO, PROMET,
PROSTORNO UREĐENJE I KOMUNALNU
INFRASTRUKTURU BJELOVAR

Primljeno: 24. 05. 2021.	
Klasifikacijska oznaka	Operativni broj
350-01/19-01/24	129
Uredbeni broj	
	55

**BJELOVARSKO-BILOGORSKA
ŽUPANIJA**

Upravni odjel za graditeljstvo, promet,
prostorno uređenje i komunalnu
infrastrukturu

Stručna suradnica Ljiljana Kocijan Gusić

Ulica dr. A. Starčevića 8

43000 Bjelovar

PREDMET: VI. Izmjene i dopune Prostornog plana Bjelovarsko-bilogorske županije
- zahtjev i podaci, daju se

Veza: KLASA: 350-01/19-01/24; URBROJ: 2103/1-09-21-40, od 26. travnja 2021. godine

Poštovana gospođo Ljiljana Kocijan Gusić,

Agencija za ugljikovodike zaprimila je 6. svibnja 2021. godine Dopis (KLASA: 350-01/19-01/24; URBROJ: 2103/1-09-21-40, od 26. travnja 2021. godine) kojim se traži popis zahvata u prostoru državnog značaja iz nadležnosti Agencije za ugljikovodike te uvjeti za njihovu neposrednu provedbu, a kako bi se navedeno uvrstilo u VI. Izmjene i dopune Prostornog plana Bjelovarsko-bilogorske županije (dalje u tekstu: VI. ID PP BBŽ).

Prema članku 8. Zakona o istraživanju i eksploataciji ugljikovodika („Narodne novine“, br. 52/18, 52/19 i 30/21) Agencija za ugljikovodike je nadležna za pripremu i dostavu inicijativa za izmjene i dopune prostornog plana te sudjeluje u postupcima sukladno propisima iz područja prostornog uređenja u dijelu koji se odnosi na: istraživanja i eksploataciju ugljikovodika, geotermalnih voda u energetske svrhe, podzemno skladištenje plina i zbrinjavanje ugljikova dioksida u geološkim strukturama, koji su zahvati i površine državnog značaja.

Ministarstvo gospodarstva i održivog razvoja (tada Ministarstvo zaštite okoliša i energetike) dostavilo je Dopis (KLASA: 310-02/20-01/18; URBROJ: 517-06-3-1-20-2, od 4. veljače 2020. godine) kojim je ukazalo na zahtjev da se VI. ID PP BBŽ omogući neposredna provedba temeljem županijskog prostornog plana istraživanje i eksploatacija ugljikovodika, geotermalnih voda u energetske svrhe, podzemno skladištenje plina i zbrinjavanje ugljikova dioksida u geološkim strukturama.

Ovim putem dostavljamo Vam popis zahvata u prostoru državnog i/ili županijskog značaja, a koji se odnose na površine za istraživanje i eksploataciju ugljikovodika, geotermalnih voda u energetske



Agencija za ugljikovodike; OIB: 72156517632; Miramarska 24, 10000 Zagreb, Hrvatska
Telefon: +385 (0)1 6431 920, Telefaks: +385 (0)1 6431 925, Email: info@azu.hr



svrhe, podzemno skladištenje plina i zbrinjavanje ugljikova dioksida u geološkim strukturama te za koje želimo da se propišu uvjeti neposredne provedbe u VI. ID PP BBŽ:

- planirane površine za eksploataciju ugljikovodika (dijelovi istražnih prostora unutar obuhvata ovog Plana): Sava-06, Sava-07, Sava-08, Drava-02 i Drava-03 unutar kojih će se formirati nova eksploatacijska polja nakon provedenih istraživanja i utvrđenih rezervi bez izmjene Plana,
- postojeća eksploatacijska polja ugljikovodika: deset eksploatacijskih polja (u daljnjem tekstu „EPU“), od kojih tri cijela unutar obuhvata ovog Plana (EPU Bačkovica, EPU Galovac-Pavlani i EPU Letičani), te sedam dijelom unutar obuhvata ovog Plana (EPU Bilogora, EPU Cabuna, EPU Čepelovac-Hampovica, EPU Gakovo, EPU Mosti, EPU Šandrovac i EPU Šumečani)
- postojeće eksploatacijsko polje geotermalne vode Velika Ciglena
- istražni prostor geotermalne vode Korenovo
- potencijalni prostori za istraživanje i eksploataciju (iskorištavanje) geotermalne vode u energetske svrhe nalaze se na cijelom području Županije
- eksploatacijsko polje za skladištenje plina Grubišno Polje
- potencijalni prostori za skladištenje plina i trajno zbrinjavanje ugljikova dioksida u geološkim strukturama nalaze se na cijelom području Županije

Također će se uvjeti odnositi i na:

- naftno-rudarske objekte i postrojenja u funkciji istraživanja i eksploatacije
- građevine u funkciji istraživanja i eksploatacije
- cjevovode i ostale vodove kada su u tehnološkoj svezi s eksploatacijskim poljima.

U skladu s prijedlogom iz Vašega Dopisa kontaktirali smo Zavod za prostorno uređenje Bjelovarsko-bilogorske županije, te dogovorili da ćemo odgovarajuće podatke, grafičke priloge i konkretan tekst dostaviti do 1. lipnja 2021.

Budući da se istražni prostori i eksploatacijska polja prostiru na nekoliko susjednih županija, kao na primjer: Istražni prostor Sava-06 prostire se na područjima Sisačko-moslavačke, Zagrebačke, Grada Zagreba i Koprivničko-križevačke županije, potrebno je usuglašavanje uvjeta neposredne provedbe s ostalim županijama i Ministarstvom. Stoga ćemo u suradnji s Zavodom provest usuglašavanje tekstova provedbenih odredaba s ostalim županijama i Ministarstvom prostornog uređenja, graditeljstva i državne imovine.

Kontakt osoba u Agenciji za ugljikovodike zadužena za sudjelovanje u pripremama za izmjene prostornih planova je Jadranka Matić, voditeljica Službe za zaštitu okoliša (jadranka.matic@azu.hr).

S poštovanjem,

Martina Tuschl

Direktorica Sektora za
istraživanje i eksploataciju



Agencija za ugljikovodike; OIB: 72156517632; Miramarska 24, 10000 Zagreb, Hrvatska
Telefon: +385 (0)1 6431 920, Telefaks: +385 (0)1 6431 925, Email: info@azu.hr

Prostorni plan Bjelovarsko-bilogorske županije
VI. izmjene i dopune



ŽIVJETI ZAJEDNO

Hrvatski Telekom d.d.

Odjel za elektroničko komunikacijsku infrastrukturu (EKI)

Adresa: Harambašićeva 39, Zagreb

Telefon: +385 1 4918 658

Telefaks: +385 1 4917 118

Bjelovarsko-bilogorska županija
Upravni odjel za graditeljstvo, promet,
prostorno uređenje i komunalnu infrastrukturu
Ulica dr. Ante Starčevića 8
43000 BJELOVAR

REPUBLIKA HRVATSKA BJELOVARSKO-BILOGORSKA ŽUPANIJA		
Primljeno:	24-05-2021	
Klasifikacijska oznaka	Organiz. jedinica	
300-01/19-	01/24	
Uredžbeni broj	Priloga	Vrijednost
		56

OZNAKA T43-61228073-21
KONTAKT Mirko Domitrović
TELEFON 01-4918663
DATUM 18. 05. 2021.

NASTAVNO NA

Zahtjev za dostavom podataka za potrebe VI. Izmjena i dopuna Prostornog plana Bjelovarsko-bilogorske županije

Poštovani

Na osnovu Vašeg zahtjeva prema traženim informacijama dostavljamo, podatke poslane po predmetu T43-55034908-20 (klasa 350-01/19-01/24, Urbroj 2103/1-09-19-2), opće napomene i smjernice za potrebe razvoja elektroničke komunikacijske infrastrukture.

Elektronička komunikacijska infrastruktura pokretnih mreža

Predlažemo usklađivanje prostorno-planske dokumentacije s Uredbom Vlade Republike Hrvatske o mjerilima razvoja elektroničke komunikacijske infrastrukture i druge povezane opreme, NN br. 131/2012 i Uredbom Vlade Republike Hrvatske o izmjenama uredbe o mjerilima razvoja elektroničke komunikacijske infrastrukture i druge povezane opreme, NN br. 92/2015 te svim aktualnim izmjenama.

Predlažemo korištenje terminologije kako je predviđeno u čl. 2. (Pojmovi) Zakona o elektroničkim komunikacijama (ZEKOM).

Potrebno je jasno i nedvojbeno razlikovati elektroničku komunikacijsku opremu koja se postavlja na postojećim građevinama (antenski prihvat) od elektroničke komunikacijske opreme koja se postavlja na samostojećim antenskim stupovima.

Hrvatski Telekom d.d.

Radnička cesta 21, 10000 Zagreb

Telefon: +385 1 491-1000 | faks: +385 1 491-1011 | internet: www.t.ht.hr, www.hrvatskitelekom.hr

Poslovna banka: Zagrebačka banka d.o. Zagreb | IBAN: HR24 2360 0001 1013 1087 5 | SWIFT-BIC: ZABHR2X

Nadzorni odbor: J. R. Talbot - predsjednik

Uprava: K. Nempis - predsjednik, D. Daub, I. Bartulović, B. Dričo, N. Rapačić

Registar trgovačkih društava: Trgovački sud u Zagrebu, MBS: 080266256 | OIB: 81793146560 | PDV identifikacijski broj: HR 81793146560

Temeljni kapital: 10.244.977.390,25 kuna | Ukupan broj dionica: 81.219.547 dionica bez nominalnog iznosa



Predlažemo da cjeloviti tekst provedbenih odredbi pokretnih komunikacija glasi:

Elektronička komunikacijska infrastruktura (EKI) i povezana oprema prema načinu postavljanja, dijeli se na elektroničku komunikacijsku infrastrukturu i povezanu opremu na postojećim građevinama (antenski prihvat), i elektroničku komunikacijsku infrastrukturu i povezanu opremu na samostojećim antenskim stupovima.

Za izradu grafičkog prikaza samostojećih antenskih stupova koriste se podaci iz Dodatka 2. „Objedinjeni plan razvoja pokretne komunikacijske infrastrukture“ Uredbe Vlade Republike Hrvatske o izmjenama uredbe o mjerilima razvoja elektroničke komunikacijske infrastrukture i druge povezane opreme, NN br. 92/2015.

U grafičkom prikazu određena su područja planiranih zona elektroničke komunikacijske infrastrukture za smještaj samostojećih antenskih stupova u radijusu od 1000 m do 3000 m, kao i položaji aktivnih lokacija, koje predstavljaju EKI zone radijusa 100 m.

Unutar zone elektroničke komunikacijske infrastrukture uvjetuje se gradnja samostojećeg antenskog stupa takvih karakteristika da može prihvatiti više operatora.

Iznimno, ukoliko lokacijski uvjeti ne dozvoljavaju izgradnju jednog stupa koji ima takve karakteristike da može primiti sve zainteresirane operatore (visina i sl.) dozvoljava se izgradnja nekoliko nižih stupova koji na zadovoljavajući način mogu pokriti planirano područje signalom.

Ukoliko je unutar zone planirane elektroničke komunikacijske infrastrukture već izgrađen samostojeći antenski stup/stupovi, tada je moguće planirati izgradnju dodatnog stupa za ostale operatore/operatora.

Dopušteno je postavljanje elektroničke komunikacijske infrastrukture i povezane opreme na postojećim građevinama (antenski prihvat) u skladu s posebnim uvjetima tijela i/ili osoba određenim posebnim propisima koji propisuju posebne uvjete gradnje.

Antenski prihvat, koji se postavljaju na postojeće građevine, ne planiraju se u dokumentima prostornog uređenja.

Hrvatski Telekom d.d.

Radnička cesta 21, 10000 Zagreb

Telefon: +385 1 491-1000 | faks: +385 1 491-1011 | Internet: www.ht.hr, www.hrvatskitelekom.hr

Poslovna banka: Zagrebačka banka d.d. Zagreb | IBAN: HR24 2360 0001 1013 1087 5 | SWIFT-BIC: ZABHR2X

Nadzorni odbor: J. R. Talbot - predsjednik

Uprava: K. Nempis - predsjednik, D. Daub, I. Bartulović, B. Drilo, N. Rapačić

Registar trgovačkih društava: Trgovački sud u Zagrebu, MBS: 080266256 | OIB: 81793146560 | PDV identifikacijski broj: HR 81793146560

Neto kapital: 10.244.977.390,25 kuna | Ukupan broj dionica: 81.219.547 dionica bez nominalnog iznosa

2



ŽIVJETI ZAJEDNO

Predlažemo da tekst provedbenih odredbi nepokretnih komunikacija sadrži nužne dijelove prema opisu

Linijaska i točkasta infrastruktura fiksnih komunikacija

Uvažavanjem Strategije razvoja širokopojasnog pristupa internetu razvoj elektroničke komunikacijske infrastrukture proglašen je od interesa za Republiku Hrvatsku i jedan je od preduvjeta razvoja suvremenog gospodarstva.

Ciljevi razvoja elektroničke komunikacijske infrastrukture su :

- razvoj gospodarstva utemeljenog na znanju i inovacijama
- promicanje gospodarstva koje učinkovitije iskorištava resurse, koje je "zelenije" i konkurentnije
- održavanje gospodarstva s visokom stopom zaposlenosti koje donosi društvenu i teritorijalnu povezanost

U cilju međuregionalnog povezivanja unutar hrvatskog prostora, te učinkovito integriranje hrvatske telekomunikacijske mreže s europskim glavnim pravcima nužno je pojačavanje koridora elektroničke komunikacijske infrastrukture koji Hrvatsku povezuju na regionalnoj i međunarodnoj razini.

Elektronička komunikacijska infrastruktura mora zadovoljiti cjelokupni spektar komunikacijskih potreba modernog društva i održivog razvoja. Planiranim razvojem elektroničke komunikacijske infrastrukture na cjelovit i održiv način oblikuje se informacijsko društvo.

Sukladno potrebama za kvalitetan i human razvoj gradskih i ruralnih naselja znanje i informacije postaju strateški resurs transformacije u daljnjem razvoju ljudskih zajednica.

Prostornim planom utvrditi koridore elektroničke komunikacijske infrastrukture na regionalnoj i međunarodnoj razini sukladno razvoju lokalnih i regionalnih prometnica.

Primijeniti smjernice programa prostornog uređenja Republike Hrvatske kojima se preporuča istovremena izgradnja kabelskih mreža i cestovne i željezničke infrastrukture. Pojačavanje koridora elektroničke komunikacijske infrastrukture koji Hrvatsku povezuju (kabelski) sa susjednim zemljama. Pojačavanje koridora elektroničke komunikacijske infrastrukture koji povezuju gradove i županije

U definiranom području planirati uvjete za razvoj infrastrukture te njihov razmještaj u prostoru. Za sve nove poslovne, stambeno-poslovne i stambene zgrade predvidjeti izgradnju kableske kanalizacije do najbliže točke konekcije s postojećom, a sve prema Zakonu o elektroničkim komunikacijama i odgovarajućim Pravilnicima. Isto vrijedi i za sve poslovne, rekreacijske i urbane zone.

Glavnu trasu novo planirane KK treba usmjeriti na postojeću komutaciju, treba predvidjeti mogućnost za montažu komunikacijsko-distributivnih čvorova kabinetskog tipa, dimenzija 2x1x2 m za koju lokaciju je potreban EE priključak ali nije potrebno formirati zasebnu katastarsku parcelu. Potrebno predvidjeti mogućnost za realizaciju zračne distributivne Cu i FTTx mreže uz zajedničko korištenje postojećih EE stupova kao i ugradnju novih TK stupova.

Hrvatski Telekom d.d.

Radnička cesta 21, 10000 Zagreb

Telefon: +385 1 491-1000 | faks: +385 1 491-1011 | Internet: www.t.ht.hr, www.hrvatskitelekom.hr

Poslovna banka: Zagrebačka banka d.d. Zagreb | IBAN: HR24 2360 0001 1013 1087 5 | SWIFT-BIC: ZABAHR2X

Nadzorni odbor: J. R. Talbot - predsjednik

Uprava: K. Nempis - predsjednik, D. Daub, I. Bartulović, B. Drilo, N. Rapačić

Registar trgovačkih društava: Trgovački sud u Zagrebu, MBS: 080266256 | OIB: 81793146560 | PDV identifikacijski broj: HR 81793146560

Temeljni kapital: 10.244.977.390,25 kuna | Ukupan broj dionica: 81.219.547 dionica bez nominalnog iznosa

3



Omogućiti korištenje javnih površina za postavu javnih telefonskih govornica (JTG) u svim naseljima. Omogućiti postavu 1 JTG prilagođene za potrebe osoba s invaliditetom (osigurati nesmetan pristup JTG bez zapreka – stepenice, stupići i slične barijere). JTG smještaju se prvenstveno uz sadržaje društvenih djelatnosti i glavna prometna raskrižja u naseljima

Omogućiti zaštitu i korištenje površina i pojaseva – koridora postojeće kabelaške kanalizacije i elektroničke komunikacijske mreže za pojačavanje elektroničkih komunikacijskih kapaciteta u svrhu pružanja naprednih širokopoljnih usluga.

Omogućiti korištenje površina i pojaseva – koridora svih lokalnih, županijskih i državnih cesta za dogradnju i rekonstrukciju postojeće kabelaške kanalizacije i elektroničke komunikacijske mreže, kao i izgradnju nove.

Pri planiranju i izgradnji cestovnih i željezničkih građevina potrebno je planirati polaganje cijevi za telekomunikacijske kablove te razmještaj antenske mreže novih telekomunikacijskih tehnologija.

Osigurati razvoj širokopoljnog pristupa s ciljem revitalizacija ruralnih područja definiranjem sustava telekomunikacijskih veza pomoću koridora, trasa kroz građevinska područja naselja i površina za izdvojene namjene te kroz ostala područja šumskih i poljoprivrednih površina. Ruralnom stanovništvu treba osigurati suvremeni infrastrukturni standard.

Za razvoj naselja, turističke ponude, uspostavljanje visokog stupnja kontrole zaštite, upravljanja i dr. od izuzetne važnosti poboljšati i obnoviti postojeću EKI, te predvidjeti izgradnju nove EKI na područjima na kojima se održavaju sportska natjecanja, društvene aktivnosti te na rubnim područjima PP u sklopu osiguravanja suvremenog infrastrukturnog standarda.

Kod donošenja Prostornog plana pojedinog područja planirati izgradnju potpune KK infrastrukture u koridorima javnih površina širine 1 m s obje strane prometnica, uz sljedeće napomene:

- Postojeće TK kapacitete treba predvidjeti u novoizgrađenoj KK infrastrukturi.
- Privode KK planirati za sve građevinske čestice na području obuhvata Plana.
- Kapacitete i trasu KK, veličine zdenaca KK i broj cijevi planirati sukladno koncentraciji stambenih i poslovnih građevina.

Hrvatski Telekom d.d.

Radnička cesta 21, 10000 Zagreb

Telefon: +385 1 491-1000 | faks: +385 1 491 1011 | Internet: www.ht.hr, www.hrvatskitelekom.hr

Poslovna banka: Zagrebačka banka d.d. Zagreb | IBAN: HR24 2360 0001 1013 1087 5 | SWIFT-BIC: ZABHR2X

Nadzorni odbor: J. R. Talbot - predsjednik

Uprava: K. Nempis - predsjednik, D. Daub, I. Barišević, B. Drilo, N. Rapačić

Registar trgovačkih društava: Trgovački sud u Zagrebu, MBS: 080266256 | OIB: 81793146560 | PDV identifikacijski broj: HR 81793146560

Temeljni kapital: 10.244.977.390,25 kuna | Ukupan broj dionica: 81.219.547 dionica bez nominalnog iznosa

4



ŽIVJETI ZAJEDNO

Uredbom o mjerilima razvoja elektroničke komunikacijske infrastrukture i druge povezane opreme (NN 139/2012), koju je Vlada Republike Hrvatske donijela na temelju članka 25. stavka 3. Zakona o elektroničkim komunikacijama, propisana su mjerila razvoja elektroničke komunikacijske infrastrukture i druge povezane opreme. Uredbom je utvrđeno da se gradnja elektroničke komunikacijske infrastrukture planira, u načelu, u koridoru ili trasi komunalne infrastrukture što obuhvaća usklađenje planiranih trasa elektroničke komunikacijske infrastrukture i druge povezane opreme s trasama komunalne infrastrukture u odnosu na smještaj u prostoru i rokove gradnje.

Jedinice lokalne i područne (regionalne) samouprave obvezne su uskladiti odredbe dokumenata prostornog uređenja iz svojeg djelokruga s odredbama predmetne Uredbe prigodom njihove prve izrade, ili prve izrade njihovih izmjena i/ili dopuna nakon stupanja na snagu ove Uredbe, a do usklađenja dokumenata prostornog uređenja s odredbama ove Uredbe, neposredno se primjenjuje ova Uredba.


Zakonska regulativa:

- Zakon o prostornom uređenju
- Zakon o gradnji
- Pravilnik o jednostavnim građevinama i radovima
- Zakon o elektroničkim komunikacijama
- Uredba o mjerilima razvoja elektroničke komunikacijske infrastrukture i druge povezane opreme
- Pravilnik o tehničkim uvjetima gradnje i uporabe telekomunikacijske infrastrukture
- Pravilnik o načinu i uvjetima određivanja zone komunikacijske infrastrukture i povezane opreme, zaštitne zone i radijskog koridora, te obaveze investitora radova ili građevine
- Strategija razvoja širokopojsnog pristupa internetu
- Zakon o mjerama za smanjenje troškova postavljanja elektroničkih komunikacijskih mreža velikih brzina
- Pravilnik o svjetlovodnim distribucijskim mrežama
- Pravilnik o tehničkim uvjetima za kabelsku kanalizaciju
- Pravilnik o načinu i uvjetima pristupa i zajedničkog korištenja elektroničke komunikacijske infrastrukture i druge povezane opreme
- Nacionalni plan razvoja širokopojsnog pristupa u Republici Hrvatskoj u razdoblju od 2021. do 2027. godine

S poštovanjem,

Hrvatski Telekom d.d.
Odjel za elektroničko
komunikacijsku infrastrukturu (EKI)

Direktorica
Maja Mandić, dipl.iur.



Hrvatski Telekom d.d.

Radnička cesta 21, 10000 Zagreb

Telefon: +385 1 491-1000 | faks: +385 1 491-1011 | Internet: www.ht.hr, www.hrvatskitelekom.hr

Poslovna banka: Zagrebačka banka d.d. Zagreb | IBAN: HR24 2360 0001 1013 1087 5 | SWIFT-BIC: ZABAHR2X

Nadzorni odbor: J. R. Talbot - predsjednik

Uprava: K. Nempis - predsjednik, D. Daub, I. Bartulović, B. Drilo, N. Rapačić

Registar trgovačkih društava: Trgovački sud u Zagrebu, MBS: 080266256 | OIB: 81793146560 | PDV identifikacijski broj: HR 81793146560

Temeljni kapital: 10.244.977.390,25 kuna | Ukupan broj dionica: 81.219.547 dionica bez nominalnog iznosa

5

Prostorni plan Bjelovarsko-bilogorske županije
VI. izmjene i dopune



REPUBLIKA HRVATSKA

MINISTARSTVO GOSPODARSTVA
I ODRŽIVOG RAZVOJA

10000 Zagreb, Radnička cesta 80
Tel: 01/3717 111 fax: 01/3717 149

KLASA: 350-01/21-01/13
URBROJ: 517-07-3-2-21-2
Zagreb, 17. svibnja 2021.

REPUBLIKA HRVATSKA BJELOVARSKO-BILOGORSKA ŽUPANIJA		
Primljeno:	24-05-2021	
Klasifikacijska oznaka	Organiz. jedinica	
350-01/19-01/24		
Uredžbeni broj	Priloga	Vrijednost
		57

REPUBLIKA HRVATSKA
BJELOVARSKO-BILOGORSKA ŽUPANIJA
UPRAVNI ODJEL ZA GRADITELJSTVO, PROMET,
PROSTORNO UREĐENJE I KOMUNALNU
INFRASTRUKTURU
Odsjek za graditeljstvo i prostorno uređenje
ULICA DR. A. STARČEVIĆA 8
43 000 BJELOVAR

PREDMET: VI. Izmjene i dopune Prostornog plana Bjelovarsko-bilogorske županije.
- mišljenje, daje se
- vaša veza (KLASA: 350-01/19-01/24 i URBROJ: 2103/1-09-21-40, od 26. travnja 2021.)

Poštovani,

dopisom iz veze zatraženo je mišljenje o sadržaju VI. Izmjena i dopuna Prostornog plana Bjelovarsko-bilogorske županije.
Sukladno Uredbi o strateškoj procjeni utjecaja strategije, plana i programa na okoliš („Narodne novine“, broj 3/17) Uprava za energetiku sukladno svojoj nadležnosti izvršila je uvid u dostupne dokumente, te iz područja svoje nadležnosti nemamo primjedbi sukladno Zakonu o istraživanju i eksploataciji ugljikovodika („Narodne novine“, br. 52/18, 52/19 i 30/21) osim primjedbi poslanih od strane Agencije za ugljikovodike, Miramarska 24, 10 000 Zagreb, koja se također nalazi na listi adresata vašega dopisa iz predmeta.

S poštovanjem,



stranica 1 od 1

Prostorni plan Bjelovarsko-bilogorske županije
VI. izmjene i dopune



Istraživanje i proizvodnja nafte i plina
Razrada polja
Odnosi s državnom i lokalnom upravom za IPNP

Lovinčićeva 4
10000 Zagreb

Tel: 385 1 645 0518
Fax: 385 1 645 2522

Naš znak - Re: 001/50457184/13-05-21/936-246/AK

Datum - Date: 18. svibnja 2021.

REPUBLICA HRVATSKA BJELOVARSKO-BILOGORSKA ŽUPANIJA		
Primljeno: 26-05-2021		
Klasifikacijska oznaka	Organiz. jedinica	
300-01/19-01/24		
Uredbeni broj	Priloga	Vrijednost
		2

REPUBLICA HRVATSKA
BJELOVARSKO-BILOGORSKA
ŽUPANIJA

Upravni odjel za graditeljstvo, promet,
prostorno uređenje i komunalnu infrastrukturu
Ulica dr. A. Starčevića 8
43 000 BJELOVAR

PREDMET: VI. IZMJENE I DOPUNE PROSTORNOG PLANA
BJELOVARSKO-BILOGORSKE ŽUPANIJE
- dostava zahtjeva -

Na temelju Vašeg dopisa KLASA: 350-01/19-01/24, URBROJ: 2103/1-09-21-40 od 26. travnja 2021. godine, kojim se traži dostava zahtjeva za izradu VI. izmjena i dopuna Prostornog plana Bjelovarsko-bilogorske županije, dostavljamo tražene podatke.

Osnovne zahtjeve za izradu VI. izmjena i dopuna Prostornog plana Bjelovarsko-bilogorske županije dostavili smo dopisom oznake: 50308575/20-01-20/0138-0202/BK od 4. veljače 2020. godine.

U odnosu na dostavljene zahtjeve Odlukom Vlade Republike Hrvatske o odobrenju istražnog prostora ugljikovodika „DR-02“ druge istražne faze, promijenile su se prethodno dostavljene granice istražnog prostora za koji je INA, d.d. investitor.

Naši zahtjevi za neposrednu provedbu zahvata od državnog značaja dijelom su već uneseni u važećem prostornom planu Bjelovarsko-bilogorske županije, kao npr. privođenje proizvodnji bušotine Bačkovica-1 (Bač-1) u EPU „Bačkovica“ do spoja na postojeći sabirno-transportni sustav EPU „Bilogora“.

Zahvati koji su planirani unutar postojećih eksploatacijskih polja ugljikovodika su:

- trasa VN i signalnog kabela duljine 1 810 m od bušotine BI-90 do spoja oznake 1 na planiranoj trasi Bač-1 do spoja na postojeći sabirno-transportni sustav EPU „Bilogora“,
- trasa VN i signalnog kabela duljine 360 m od čvora bušotine BI-15 do spoja oznake 1 na planiranoj trasi Bač-1 do spoja na postojeći sabirno-transportni sustav EPU „Bilogora“,
- privođenje proizvodnji bušotina Mosti-6, Mosti-8 i Mosti-17 na EPU „Mosti“ – trase planiranih priključnih vodova djelom se nalaze unutar Bjelovarsko-bilogorske županije.

Od novih zahvata na području Bjelovarsko-bilogorske županije koji se nalaze izvan postojećih EPU i za koje je potrebno propisati neposrednu provedbu bili bi:

- privođenje proizvodnji planirane istražne bušotine Bačkovica – 1 istok – trasa priključnih vodova od bušotine Bačkovica – 1 istok do bušotine Bačkovica-1 na EPU „Bačkovica“ i
- privođenje proizvodnji planirane istražne bušotine Kapela – 1 – trasa priključnih vodova od bušotine Kapela – 1 do OS Šandrovac na EPU „Šandrovac“.

INA, d.d.

Avenija Većeslava Holjevca 10
10 002 Zagreb p.p. 555
Hrvatska - Croatia
Telefon - Telephone +385(1)6450000
Faks - Fax + 385(1)6452100

Banka - Bank

Privredna banka Zagreb d.d.
Raiffeisenbank Austria d.d.
Zagrebačka banka d.d.
OTP Banka d.d.
ErsteSteiermärkische Bank d.d.
Société d.d.
BANCA POPOLARE DI SONDRIO
NATIONIS
UniCredit Bank Austria AG
BNP Paribas (R)isse) SA
ING Bank NV

Adresa - Address

Raskršće cesta 50, 10000 Zagreb
Mazarska cesta 69, 10000 Zagreb
Trg bana Josipa Jelačića 10, 10000 Zagreb
Domeničev ulica 51, 21000 Tuzla
Apostolski trg 5a, 51000 Rijeka
Martaškova 5, 10000 Zagreb
Vale i Impozanta 11/1, 22100 COMO
Avenue Pierre Mendes 30, 75013 Paris
Sofstengasse 6-8, A-1010 Wien
Place de l'Albanie 2, Case Postale 5030
1211 Geneva 11
PO BOX 1620, 1000 BV Amsterdam

IBAN broj - IBAN Number

HR92 2400 0031 1003 2280 2
HR70 2484 0081 1005 1840 3
HR62 2800 0031 1033 0328 5
HR98 2402 0031 1031 0214 9
HR34 2482 0031 1035 8111 4
HR75 2803 0071 1030 8249 5
HR41 0096 9910 9000 0000 0017
340 (EUR)
FR16 3000 793995 27 021 879 030 69
AT91 1200 0028 4408 3405 (EUR)
AT91 1200 0028 4408 3405 (USD)
CH95 0050 0001 1288 0000 2 (EUR)
CH95 0050 0001 1288 0000 2 (USD)
NL96 0398 3880 7815 28 (EUR)
NL25 0398 0020 0370 00 (USD)

Trgovački sud u Zagrebu

Commercial Court in Zagreb
MBS: 060000604
Uplateno temeljni kapital – Paid capital stock
9.000.000,00 € kn – HRK
Broj izdanih dionica / Nominalna vrijednost
No. of issued shares / Nominal value
10.000.000 / 900,00 € kn – HRK
Matični broj – Reg. No. 3586243
OIB – 21759560325
PDV/Identifikacijski broj / VAT identification
number HR27759560325

Predsjednik i članovi Uprave / President and members of the Management Board:
Sándor Fazsán, Niko Dalić, Barbara Dorčić, Darko Marčić, József Simola, Ferenc Horváth
Predsjednik Nadzornog odbora / President of the Supervisory Board: Tamir Vandečić

Prostorni plan Bjelovarsko-bilogorske županije
VI. izmjene i dopune

U grafičkom obliku na karti i u datoteci „.dwg“ formata za potrebe izrade VI. izmjena i dopuna Prostornog plana Bjelovarsko-bilogorske županije dostavljamo Vam granice postojećih eksploatacijskih polja ugljikovodika „Bačkovica“, „Bilogora“, „Cabuna“, „Čepelovac-Hampovica“, „Gakovo“, „Galovac-Pavljani“, „Letičani“, „Mosti“, „Pepelana“, „Šandrovac“ i „Šumečani“, odobrenih istražnih prostora „DR-02“ i „DR-03“, kao i postojećih i planiranih naftno-rudarskih objekata u nadležnosti INA, d.d. Istraživanje i proizvodnja nafte i plina na području Bjelovarsko-bilogorske županije.

Naši zahtjevi temeljeni su na odredbama sljedećih zakonskih i podzakonskih propisa:

- Zakon o istraživanju i eksploataciji ugljikovodika (NN 52/18, 52/19 i 30/21)
- Zakon o prostornom uređenju (NN 153/13, 65/17, 114/18, 39/19 i 98/19)
- Zakona o osnovama sigurnosti transporta ugljikovodika naftovodima i plinovodima (Sl. list 64/73)
- Pravilnik o građenju naftno-rudarskih objekata i postrojenja (NN 95/18)
- Pravilnika o tehničkim normativima pri istraživanju i eksploataciji nafte, zemnih plinova i slojnih voda (Sl. list 43/79)
- Pravilnik o tehničkim uvjetima i normativima za siguran transport tekućih i plinovitih ugljikovodika magistralnim naftovodima i plinovodima te naftovodima i plinovodima za međunarodni transport (»Službeni list SFRJ«, br. 26/85.)
- Uredba o određivanju građevina, drugih zahvata u prostoru i površina državnog i područnog (regionalnog) značaja (NN 37/14, 154/14 i 30/21)

U slučaju potrebe za dodatnim informacijama kontakt osoba je:

Ana Kralj-Vrsalović, mob: 098 324 857, mail: ana.kralj-vrsalovic@ina.hr

Sretno!

Direktor Odnosa s državnom
i lokalnom upravom za IPNP



U prilogu:

1. Pregledna karta s ucrtanim granicama postojećih EPU „Bačkovica“, „Bilogora“, „Cabuna“, „Čepelovac-Hampovica“, „Gakovo“, „Galovac-Pavljani“, „Letičani“, „Mosti“, „Pepelana“, „Šandrovac“ i „Šumečani“, odobrenih istražnih prostora „DR-02“ i „DR-03“, kao i postojećih i planiranih naftno-rudarskih objekata u nadležnosti INA, d.d. Istraživanje i proizvodnja nafte i plina na području Bjelovarsko-bilogorske županije (dwg datoteku u HTRS96/TM sustavu šaljemo putem elektroničke pošte)

Dostaviti:

1. Direktor Razrade polja, Jerko Jelić-Balta, dipl. ing.
2. Direktor istraživanja i razvoja portfelja upstreama, Josip Bubnić, dipl. ing.
3. Direktor Proizvodnje nafte i plina, Csaba Gal, dipl. ing.
4. Direktor Proizvodne regije sjeverna Hrvatska, Robert Budimić, dipl. ing.
5. Arhiva, ovdje.

Prostorni plan Bjelovarsko-bilogorske županije
VI. izmjene i dopune



REPUBLIKA HRVATSKA
DRŽAVNI HIDROMETEOROLOŠKI ZAVOD

KLASA: 920-03/21-02/01
URBROJ: 554-01/03-21-4
Zagreb, 24. svibnja 2021.

REPUBLIKA HRVATSKA BJELOVARSKO-BILOGORSKA ŽUPANIJA		
Primljeno:	27-05-2021	
Klasifikacijska oznaka	Organiz. jedinica	
350-01/19-01/27		
Urudžbeni broj	Priloga	Vrijednost
		59

BJELOVARSKO-BILOGORSKA ŽUPANIJA
UPRAVNI ODJEL ZA GRADITELJSTVO,
PROMET, PROSTORNO UREĐENJE I
KOMUNALNU INFRASTRUKTURU
Odsjek za graditeljstvo i prostorno uređenje

PREDMET: VI. izmjene i dopune Prostornog plana Bjelovarsko-bilogorske županije
- zahtjevi i podaci, dostavljaju se

Veza Vaša: KLASA: 350-01/19-01/24, URBROJ: 2103/1-09-21-40 od 26. travnja 2021.

Državni hidrometeorološki zavod planira, uspostavlja i održava državnu mrežu meteoroloških postaja od interesa za Republiku Hrvatsku. Osnovni preduvjet za kvalitetan rad i opstanak svih vrsta meteoroloških postaja je – **meteorološka reprezentativnost mjerne lokacije**. Zato je u Zakonu o meteorološkoj i hidrološkoj djelatnosti (NN 66/19) u članku 8. stavak 5. navedeno utvrđivanje zaštitnih zona u okolini postaje, a koje se propisuju prostornim planom i u isti ugrađuju u postupku izade i donošenja prostornih planova. Izgradnjom i smještajem objekata u neposrednoj blizini meteorološke postaje mijenjaju se uvjeti motrenja i prikupljanja podataka tj. narušava se reprezentativnost postaje. Zone zaštite su definirane prema obvezujućim propisima Svjetske meteorološke organizacije čiji je član i Republika Hrvatska (WMO Guide to meteorological Instruments and Methods of Observation, No.8), a koje navodimo u nastavku:

- I Zona zaštite – osnovni pojas
Na udaljenosti 50 m u svim smjerovima od meteorološkog motrilišta, zadržavanje prirodnog zatravljenog tla, područje bez drveća i zgrada, zabranjena svaka izgradnja, urbanistički zaštićeno.
- II Zona zaštite – prošireni pojas
Na udaljenosti 100 m u svim smjerovima od I. Zone zaštite, urbanistički zaštićeni pojas, bez visokih objekata, eventualno na rubovima pojedinačni niski objekti (P, P+1), umjetni izvori topline ili reflektirajuće površine koji mogu biti izvor topline (betonske ili asfaltna površine, parkirališta za motorna vozila) ne mogu se graditi na udaljenosti manjoj od 100 metara od glavnih meteoroloških i radiosondažnih postaja;

- III Posebni uvjeti za mjerenje brzine i smjera vjetra
Udaljenost bilo kojeg visokog objekta (zgrada, drveće i sl.) od instrumenata za mjerenje brzine i smjera vjetra treba biti najmanje 10 visina tog objekta, a poželjno je 20 visina.

Ukratko, osnovni zahtjevi za uspostavu i redovan rad meteorološke postaje od interesa za Republiku Hrvatsku su sljedeći:

- reprezentativna u meteorološkom smislu, tj. da ima takav položaj na kome će opažene i izmjerene meteorološke pojave i elementi predstavljati vrijeme, a time i klimu što šire okolice;
- smještena na otvorenom prostoru kako bi zrak slobodno strujao sa svih strana;
- u blizini nema predmeta ni objekata koji bi utjecali na pojave i elemente koji se opažaju i mjere na meteorološkoj postaji;
- tlo na kome se predviđa postavljanje motrilišta odgovara prirodnim uvjetima tog kraja;
- nije smještena na nagnutom tlu, grebenu, uz strmu obalu, prijevoju ili u njihovoj blizini;
- zemljište motrilišta po mogućnosti obraslo travom, ako to prirodni uvjeti dopuštaju;
- ne planira se nikakva izgradnja u neposrednoj blizini mjesta određenog za meteorološku postaju.

Uvažavajući sve navedeno molimo Vas da lokacije automatskih meteoroloških postaja (u prilogu) koje se planiraju postaviti tijekom provedbe projekta METMONIC i zone zaštite uvrstite u Prostorni plan Bjelovarsko-bilogorske županije.

Kontakt osoba:
Stjepan Ivatek-Šahdan, načelnik Sektora za projekte Europske unije, međunarodne projekte i informiranje, tel. 01/4565 790, mob. 091 4565790, e-mail. stjepan.ivatek-sahdan@cirrus.dhz.hr

S poštovanjem,

GLAVNA RAVNATELJICA



dr. sc. Branka Ivančan-Picek

Prilog:
- kao u tekstu



REPUBLIKA HRVATSKA
MINISTARSTVO GOSPODARSTVA
I ODRŽIVOG RAZVOJA
10000 Zagreb, Radnička cesta 80
Tel: 01/ 3717 111 fax: 01/ 3717 149

REPUBLIKA HRVATSKA BJELOVARSKO-BILOGORSKA ŽUPANIJA	
Primljeno:	31-05-2021
Klasifikacijska oznaka	Organiz. i broj
370-01/19-01/24	
Urudžbeni broj	Priloga Vrijednost
	60

Uprava za procjenu utjecaja na okoliš
i održivo gospodarenje otpadom

KLASA: 351-03/21-01/986
URBROJ: 517-05-1-1-21-2

Zagreb, 24. svibnja 2021.

BJELOVARSKO-BILOGORSKA ŽUPANIJA
Upravni odjel za graditeljstvo, promet,
prostorno uređenje i komunalnu infrastrukturu
Dr. Ante Starčevića 8
43000 Bjelovar

PREDMET: VI. Izmjene i dopune Prostornog plana Bjelovarsko-bilogorske županije
– očitovanje, daje se

Uprava za procjenu utjecaja na okoliš i održivo gospodarenje otpadom Ministarstva gospodarstva i održivog razvoja (dalje u tekstu: Ministarstvo) zaprimila je 11. svibnja 2021. godine zahtjev Upravnog odjela za graditeljstvo, promet, prostorno uređenje i komunalnu infrastrukturu Bjelovarsko-bilogorske županije (KLASA: 350-01/19-01/24; URBROJ: 2103/1-09-21-40 od 26. travnja 2021. godine) za dostavom podataka o zahvatima u prostoru državnog i/ili županijskog značaja za koje postoji interes da se u VI. Izmjenama i dopunama Prostornog plana Bjelovarsko-bilogorske županije (dalje u tekstu: Izmjene i dopune Plana) propišu uvjeti neposredne provedbe, kao i podatke, planske smjernice i druge dokumente temeljem kojih bi se isto moglo napraviti.

Slijedom traženog, obavještavamo vas da je Uprava za procjenu utjecaja na okoliš i održivo gospodarenje otpadom Ministarstva dana 30. siječnja 2020. godine dostavila Mišljenje (KLASA: 351-03/20-01/108; URBROJ: 517-03-1-1-20-2) u sklopu postupka određivanja sadržaja strateške studije za Izmjene i dopune Plana, u kojemu je navedeno da Uprava za procjenu utjecaja na okoliš i održivo gospodarenje otpadom Ministarstva razvoja nema dodatnih zahtjeva u vezi sa sadržajem strateške studije za Izmjene i dopune Plana, u odnosu na Prilog I. Uredbe o strateškoj procjeni utjecaja strategije, plana i programa na okoliš („Narodne novine“, broj 3/17) kojim je propisan obvezan sadržaj strateške studije.

Vezano uz dostavu podataka o zahvatima u prostoru državnog i/ili županijskog značaja (a koji nisu sadržani u informacijskom sustavu) za koje postoji interes da se u Izmjenama i dopunama Plana propišu uvjeti neposredne provedbe, kao i podatke, planske smjernice i druge dokumente temeljem kojih bi se isto moglo napraviti, obavještavamo vas da Uprava za procjenu utjecaja na okoliš i održivo gospodarenje otpadom Ministarstva iz područja svoje nadležnosti nema podataka o zahvatima u prostoru državnog i/ili županijskog za koje postoji interes da se u Izmjenama i dopunama Plana propišu uvjeti neposredne provedbe.


POMOĆNICA MINISTRA
Anamarija Matač
Anamarija Matač



REPUBLIKA HRVATSKA
MINISTARSTVO OBRANE
ZAGREB

UPRAVA ZA MATERIJALNE RESURSE
SEKTOR ZA VOJNU INFRASTRUKTURU I
ZAŠTITU OKOLIŠA

Služba za vojno graditeljstvo i
energetsku učinkovitost

KLASA: 350-02/20-01/14

URBROJ: 512M3-020201-21-9

Zagreb, 26. svibnja 2021.

REPUBLIKA HRVATSKA	
31-05-2021	
350-01/19-01/29	61

BJELOVARSKO-BILOGORSKA ŽUPANIJA
Upravni odjel za graditeljstvo, promet,
prostorno uređenje i komunalnu infrastrukturu
Odsjek za graditeljstvo i prostorno uređenje
Ulica dr. Ante Starčevića 8
43 000 BJELOVAR

PREDMET: VI. izmjene i dopune PP Bjelovarsko-bilogorske županije,
- očitovanje, dostavlja se

VEZA: Vaš akt KLASA:350-01/19-01/24, URBROJ:2103/1-09-21-40
od 26. travnja 2021.

Aktom iz veze predmeta zatraženi su dodatni podaci, dokumenti i prijedlozi vezano za zaštitu interesa obrane na području obuhvata VI. izmjena i dopuna Prostornog plana Bjelovarsko-bilogorske županije.

Na temelju odredbi članka 92. Zakona o obrani („Narodne novine“ broj 73/13, 75/15, 27/16, 110/17, 30/18 i 70/19) i Pravilnika o zaštitnim i sigurnosnim zonama oko vojnih lokacija i građevina („Narodne novine“ broj 122/15) vezano za gore navedeni postupak izrade VI. izmjena i dopuna Prostornog plana Bjelovarsko-bilogorske županije potrebno zadržati postojeće zone posebne namjene sa zaštitnim i sigurnosnim zonama za sljedeće vojne lokacije:

- vojarna „Bilogora“ i vježbalište „Lepirac“ Bjelovar,
- VSK „Hrvatski ždral Doljani“ Daruvar,
- vježbalište „Gakovo“,
- LUP „Humka“ Moslavačka gora – samo zaštitne zone.

Kako u važećem Prostornom planu Bjelovarsko-bilogorske županije za gore navedene zone posebne namjene nisu utvrđene zaštitne i sigurnosne zone smatramo potrebnim propisati ih i ucrtati u predmetnim izmjenama i dopunama plana, a sukladno podacima koje smo dostavili u postupcima izrade prostornih planova gradova i općina na područjima kojih se nalaze.

Sd/SZ
[Signature]

- Dostaviti:
- naslovu
 - pismohrana

S poštovanjem,
VOĐITELJ SLUŽBE
[Signature]
Velimir Anić, dipl.ing.geod.

Prostorni plan Bjelovarsko-bilogorske županije
VI. izmjene i dopune



REPUBLIKA HRVATSKA
MINISTARSTVO POLJOPRIVREDE

10000 Zagreb, Ul. grada Vukovara 78, P.P. 1034
Telefon: 61 06 111, Telefax: 61 09 201

KLASA: 350-02/21-01/302
URBROJ: 525-07/0148-21-2
Zagreb, 26. svibnja 2021.



REPUBLIKA HRVATSKA BJELOVARSKO-BILOGORSKA ŽUPANIJA		
Primljeno:	31-05-2021	
Klasifikacijska oznaka	Organiz. jedinica	
350-01/19-01/24	01/24	
Uredbeni broj	Priloga	Vrijednost
		02

BJELOVARSKO-BILOGORSKA ŽUPANIJA -
UPRAVNI ODJEL ZA GRADITELJSTVO, PROMET,
PROSTORNO UREĐENJE I KOMUNALNU
INFRASTRUKTURU, Dr. Ante Starčevića 8,
43000 BJELOVAR

PREDMET: VI. Izmjene i dopune Prostornog plana Bjelovarsko-bilogorske županije
- zahtjevi i usklađivanje podataka, dostavljaju se

Veza:

KLASA:350-01/19-01/24

URBROJ:2103/1-09-21-40

Od: Bjelovar, 26. travanj 2021.

Primljeno:525-Ministarstvo poljoprivrede: 06. svibnja 2021.

Sukladno odredbama članka 90. Zakona o prostornom uređenju ('Narodne novine' br. 153/13, 65/17, 114/18 i 39/19) dostavljaju se zahtjevi i usklađenje podataka o poljoprivrednom zemljištu, a u svrhu izrade VI. Izmjena i dopuna Prostornog plana Bjelovarsko-bilogorske županije.

Člankom 19. stavkom 1. Zakona o poljoprivrednom zemljištu ('Narodne novine', br. 20/18, 115/18 i 98/19 -u daljnjem tekstu: Zakon) propisano je da je prije donošenja Državnog plana prostornog razvoja, prostornog plana županije, odnosno Grada Zagreba, prostornih planova područja posebnih obilježja, prostornog plana velikoga grada, grada ili općine, nositelj izrade dužan pribaviti zahtjeve i mišljenje Ministarstva poljoprivrede.

Člankom 29. stavkom 1. i 2. Zakona uređeno je da se poljoprivrednim zemljištem u vlasništvu države raspoložbe na temelju Programa raspolaganja poljoprivrednim zemljištem u vlasništvu države (u daljnjem tekstu: Program raspolaganja). Nadalje, člankom 30. stavkom 1. Zakona propisano je da se Programom raspolaganja mogu jednokratno planirati površine poljoprivrednog zemljišta u vlasništvu države za ostale namjene i to maksimalno do 5% ukupne površine poljoprivrednog zemljišta u vlasništvu države na području općine ili grada. Slijedom navedenog prostornim planom Grada / Općine površine poljoprivrednog zemljišta u vlasništvu države ne mogu se uvrstiti u građevinsko područje sve dok se ne donese Program uz suglasnost Ministarstva poljoprivrede.

Člankom 22. stavkom 3. Zakona propisano je da se osobito vrijedno poljoprivredno zemljište (P1) i vrijedno poljoprivredno zemljište (P2) izvan granica građevinskog područja ne može koristiti u nepoljoprivredne svrhe osim kada su zadovoljeni najmanje jedan od

slijedećih uvjeta: nema niže vrijednoga poljoprivrednog zemljišta, kada je utvrđen interes za izgradnju objekata koji se prema posebnim propisima grade izvan građevinskog područja i pri gradnji gospodarskih građevina namijenjenih isključivo za poljoprivrednu djelatnost i preradu poljoprivrednih proizvoda. Slijedom navedenoga ukoliko se planira proširenje građevinskog područja na bonitetno najvrijednije poljoprivredno zemljište (P1 i P2 kategorije) isto je potrebno obrazložiti.

Temeljem članka 19. Zakona, a u skladu sa člankom 101. Zakona o prostornom uređenju ('Narodne novine' br. 153/13, 65/17, 114/18 i 39/19), Ministarstvo poljoprivrede daje mišljenje na Prijedlog prostornog plana. Radi davanja predmetnog mišljenja, zahtjeva se da se Ministarstvu poljoprivrede u fazi javne rasprave o Prijedlogu prostornog plana dostavi slijedeće:

1. Prijedlog Prostornog plana koji će biti izložen na javnoj raspravi;
2. Kartografske prikaze promjene namjene poljoprivrednog zemljišta u odnosu na postojeće stanje, odnosno iskaza povećanja i/ili smanjenja površina poljoprivrednog zemljišta,
3. Obrazloženje povećanja / smanjenja građevinskog područja u odnosu na namjenu i bonitetnu vrijednost poljoprivrednog zemljišta.



Prostorni plan Bjelovarsko-bilogorske županije
VI. izmjene i dopune



REPUBLIKA HRVATSKA
BJELOVARSKO-BILOGORSKA ŽUPANIJA
GRAD BJELOVAR

Upravni odjel za komunalne djelatnosti i uređenje prostora
KLASA : 035-01/21-01/19
URBROJ : 2103/01-06/3-20-3
Bjelovar, 20.5.2020.

REPUBLIKA HRVATSKA BJELOVARSKO-BILOGORSKA ŽUPANIJA		
Primijeno:	02-06-2021	
Klasifikacijska oznaka	Organiz. jedinica	
350-01/19-01/24		
Urudžbeni broj	Priloga	Vrijednost
		63

BJELOVARSKO BILOGORSKA ŽUPANIJA
Upravni odjel za graditeljstvo, promet, prostorno
uređenje i komunalnu infrastrukturu

Ul. Dr. A.Starčevića 8.

BJELOVAR

Vaša klasa : 350-01/19-01/24

PREDMET :

**VI. IZMJENE PROSTORNOG PLANA BJELOVARSKO BILOGORSKE ŽUPANIJE -
- odgovor na zahtjev za dodatnim smjernicama -**

Poštovani !

Očitujemo se temeljem vašeg zahtjeva klasa : 350-01/19-01/24, ur.broj : 2103/1-09-21-2c od 26.4.2021.
za popisom zahvata za neposrednom provedbom putem PP BBŽ s podlogama temeljem kojih bi se isto
moglo napraviti, odnosno eventualne druge podatke, smjernice i propisane dokumente.

Smatramo da je potrebno u VI. Izmjene Prostornog plana Bjelovarsko bilogorske županije uvrstiti
slijedeće :

- odlagalište komunalnog otpada „DOLINE“ definirati kao Centar za gospodarenje obzirom na uložena
sredstva Republike Hrvatske i JLS u izgradnju objekata (vaga, trafostanica, sortirnica otpada).
- eksploatacijsko polje geotermalne vode KORENOVO.
- infrastrukturni objekti aglomeracije Bjelovar-Rovišće koji obuhvaćaju dvije JLS.
- za projekt bazenskog kompleksa TERME BJELOVAR (zahtjev UO za gospodarstvo) da se turistička
zona ucrtu u Županijski prostorni plan kao izdvojeno građevinsko područje veličine preko 10 ha, kako
bismo stekli uvjete za daljnje proširenje zone iznad 10 hektara (izgradnja hotela, smještajnih
kapaciteta i parkirališta).

S štovanjem,

Službenik ovlašten za privremeno
obavljanje poslova pročelnika UO za
komunalne djelatnosti i uređenje prostora :
Zoran Predić, mag. ing. arhif., mag. ing. geoinf.

Stranica 1 od 1



KLASA: 350-02/21-01/04

URBROJ: 405-04/01-21-3

Zagreb, 1. lipnja 2021. godine

REPUBLICA HRVATSKA
BIJELOVARSKO-BILOGORSKA ŽUPANIJA
UPRAVNI ODJEL ZA PROMET I
PROSTORNO UREĐENJE I
INFRASTRUKTURU

Prijeto: 09. 06. 2021.
Klasifikacijska oznaka 350-01/19-01/24
Urudžbeni broj

64

**BJELOVARSKO-BILOGORSKA
ŽUPANIJA**

Upravni odjel za graditeljstvo, promet,
prostorno uređenje i komunalnu
infrastrukturu

Stručna suradnica Ljiljana Kocijan Gusić

Ulica dr. A. Starčevića 8

43000 Bjelovar

PREDMET: VI. Izmjene i dopune Prostornog plana Bjelovarsko-bilogorske županije
- zahtjev i podaci, daju se

Veza: KLASA: 350-01/19-01/24; URBROJ: 2103/1-09-21-40, od 26. travnja 2021. godine

Poštovana gospođo Ljiljana Kocijan Gusić,

u prilogu ovoga dopisa dostavljamo prijedlog teksta za VI. Izmjene i dopune Prostornog plana Bjelovarsko-bilogorske županije kao što je navedeno u Dopisu Agencije za ugljikovodike od 19. svibnja 2021. godine (KLASA: 350-02/21-01/04; URBROJ: 405-04/01-21-2).

S poštovanjem,

PREDSTEDNIK UPRAVE
Agencija za
ugljikovodike
Miramarska 24, Zagreb
mr. sc. Matijah Krpan dipl. ing. geol.

Prilozi:

1. Prijedlog teksta za VI. Izmjene i dopune Prostornog plana Bjelovarsko-bilogorske županije
2. Grafički georeferencirani podaci u shape formatu i u HTRS96 sustavu



Agencija za ugljikovodike; OIB: 72156517632; Miramarska 24, 10000 Zagreb, Hrvatska
Telefon: +385 (0)1 6431 920, Telefaks: +385 (0)1 6431 925, Email: info@azu.hr

Prostorni plan Bjelovarsko-bilogorske županije
VI. izmjene i dopune



Sektor za pripremu, građenje i rekonstrukciju
Odjel za strateško planiranje
KLASA: 350-02/16-01/200
URBROJ: 345-400-440-441/392-21-07/SM
Zagreb, 8. 6. 2021. god.

REPUBLIKA HRVATSKA		
18-06-2021		
KI		
350-01/19-01/24		
Urudžbeni broj	Priloga	Vrijednost
		GF

REPUBLIKA HRVATSKA
BJELOVARSKO-BILOGORSKA ŽUPANIJA
Upravni odjel za graditeljstvo, promet,
prostorno uređenje i komunalnu infrastrukturu
Ulica dr. Ante Starčevića 8
43 000 BJELOVAR

**Predmet: VI. izmjene i dopune Prostornog plana Bjelovarsko-bilogorske županije
- podaci**

Zaprimili smo Vaš dopis, KLASA: 350-01/19-01/24, URBROJ: 2103/1-09-21-40 od 26. travnja 2021. godine kojim ste zatražili podatke i dokumente iz našeg djelokruga rada za potrebe izrade VI. Izmjena i dopuna Prostornog plana Bjelovarsko-bilogorske županije.

U skladu s člankom 92. Zakona o prostornom uređenju („Narodne novine“ broj 153/13, 65/17, 114/18, 39/19 i 98/19) i člankom 82. Zakona o cestama („Narodne novine“ broj 84/11, 22/13, 54/13, 148/13, 92/14 i 110/19) Hrvatske ceste d.o.o. iznose podatke, propise i dokumente za izradu prostorno-planske dokumentacije za područje cestovne infrastrukture državnog značenja:

Postojeće stanje

Na temelju Odluke o razvrstavanju javnih cesta („Narodne novine“ broj 18/21) područjem Bjelovarsko-bilogorske županije prolaze sljedeće državne ceste:

- DC 5 Terezino Polje (GP Terezino Polje (granica RH/Mađarska)) – Virovitica – Veliki Zdenci – Donji Daruvar – Lipik – Stara Gradiška (GP Stara Gradiška (granice RH/BiH)),
- DC 26 Naselje Stjepana Radića (D10/Ž3288) - Dubrava - Čazma - Garešnica - Dežanovac - Daruvar (D5),
- DC 28 Cugovec (D10/Ž3052) - Zvijerci (D43) - Bjelovar (D43) - Veliki Zdenci (D5/D45),
- DC 43 Đurđevac (D2) - Bjelovar - Čazma - Ivanić-Grad - Ježevo - Rugvica (A3/Ž3070),
- DC 45 Veliki Zdenci (D5/D28) – Garešnica – Kutina (A3),
- DC 544 Zvonik (D12/Ž2231) - Farkaševac - Rajić - Bjelovar (D43),
- DC 548 Bjelovar (D43) - Trojstveni Markovac (D43).

Za planirane priključke na državne ceste ili rekonstrukciju postojećih priključaka potrebno je izraditi projektnu dokumentaciju u skladu s Pravilnikom o uvjetima za projektiranje i izgradnju priključaka i prilaza na javnu cestu („Narodne novine“ broj 95/14) te ishoditi suglasnost Hrvatskih cesta d.o.o. u skladu s člankom 51. Zakona o cestama („Narodne novine“ broj 84/11, 22/13, 54/13, 148/13, 92/14 i 110/19).

Hrvatske ceste d.o.o. za upravljanje, građenje i održavanje državnih cesta

Vončinina 3, 10 000 Zagreb | +385 1 4722 555 | javnost@hrvatske-ceste.hr | www.hrvatske-ceste.hr
Trgovački sud u Zagrebu | MBS 080391653 | MB 1554972 | Temeljni kapital: 107.384.800,00 kuna, uplaćen u cijelosti
OIB: 55545787885 | Uprava: Josip Škorić, predsjednik | Alen Levarić | Nikša Konjevod | Senko Bošnjak
Privredna Banka Zagreb d.d., Radnička cesta 50, Zagreb | IBAN: HR67 2340 0091 1002 3190 2

U cilju zaštite državnih cesta potrebno je poštivati zaštitni pojas uz ceste u skladu s člankom 55. Zakona o cestama („Narodne novine“ broj 84/11, 22/13, 54/13, 148/13, 92/14 i 110/19).

Planovi razvitka cestovne infrastrukture državnog značenja

Na području Bjelovarsko-bilogorske županije planirani su sljedeći zahvati:

1. **Brza cesta DC 12 čvorište Vrbovec 2 (D10) – Bjelovar – Virovitica – G. P. Terezino Polje (granica Republike Mađarske)**
 - **Dionica: Farkaševac - Bjelovar**
Dionica ceste je u izgradnji.
 - **Dionica: Bjelovar – Virovitica – čvor Terezino Polje (D5)**
2. **Brza cesta: granica Mađarske – Virovitica – Okučani - granica BiH**
3. **Zapadna obilaznica Bjelovara (Hrgovljani – Stare Plavnice)**
4. **Spojna cesta od planirane državne ceste DC 12 (čvor Gudovec) do Bjelovara (DC 43)**
5. **Istočna obilaznica Bjelovara – Nastavna dionica (III. faza izgradnje) na izgrađenu istočnu obilaznicu (razvrstanu kao državna cesta DC 548)**
6. **Planirana državna cesta Bjelovar – Đurđevac**

Potrebno je čuvati koridore navedenih planiranih cesta (državne ceste u širini od 75 m, a brze ceste u širini od 150 m).

Neposredna provedba planiranih koridora državnih cesta

Za potrebu izgradnje cestovne infrastrukture državnog značenja zainteresirani smo za postupak neposredne provedbe pojedinih dionica planiranih cesta čiji popis ćemo dostaviti naknadno.

S poštovanjem


Direktor Sektora
Darko Šošić, dipl.ing.građ.

Na znanje: - Pismohrana, ovdje



Hrvatske ceste d.o.o.
za upravljanje, građenje i održavanje državnih cesta

Prostorni plan Bjelovarsko-bilogorske županije
VI. izmjene i dopune



HRVATSKE VODE

VODNOGOSPODARSKI ODJEL

ZA SREDNJU I DONJU SAVU

35000 Slavonski Brod, Šetalište braće Radića 22

Telefon: 035 / 386 307

Telefax: 035 / 225 521

KLASA: 351-03/20-01/0000036

URBROJ: 374-21-1-21-5

Datum: 22.11.2021.

23 - 11 - 2021		
Šifra projekta	Šifra oznake	Organiz. jedinica
374-01/19-01/24		
Šifra odjela	Prilogi	Vrijednost
2103/1-21-21-48		

BJELOVARSKO-BILOGORSKA ŽUPANIJA

Upravni odjel za graditeljstvo, promet,

prostorno uređenje i komunalnu infrastrukturu

Odsjek za graditeljstvo i prostorno planiranje

Ulica dr. Ante Starčevića 8

43 000 Bjelovar

PREDMET: VI. IZMJENE I DOPUNE PROSTORNOG PLANA BJELOVARSKO-BILOGORSKE ŽUPANIJE – zamolba za uvrštenje u prostorni plan

Poštovani,

Hrvatske vode planiraju projektiranje i izgradnju "Akumulacije Bjelovar" na području većim dijelom grada Bjelovara i manjim djelom općine Kapela. Planirana Akumulacija Bjelovar nalazi se na potoku Plavnica te zahvaća utok potoka Švastice u potok Plavnicu. Površina navedene akumulacije bila bi oko 50 ha, duljina pregrade oko 300 m, maksimalna dubina na lokaciji pregrade 6-7 m. Svrha akumulacije bi bila preuzimanje i akumuliranje velikih vodnih valova potoka Plavnice i Švastice, a samim time sprječavanje plavljenja grada Bjelovara, dok u sušnom periodu kontrolirano ispuštanje i održavanje biološkog minimuma potoka Plavnice nizvodno od pregrade. Uz prethodno navedeno osnovne zadatke akumulacije služila bi i za sport, rekreaciju i turizam.

Hrvatske vode planiraju izgradnju „Akumulacije Bjelovar“ te ju je nužno uvrstiti u prostorni plan kako bi mogli pokrenuti izradu projektnih zadataka, pribavljanje dokumentacije te izvođenje.

Pošto se buduća Akumulacija Bjelovar nalazi na vodotoku I. reda, te time automatski pripada u objekte državnog značaja prema Uredbi o određivanju građevina, drugih zahvata u prostoru i površina državnog i područnog (regionalnog) značaja (NN 37/14 i 154/14), a Državni plan prostornog razvoja je u fazi donošenja (Hrvatske vode zbog hitnosti ne mogu čekati njihov kraj donošenja) molimo Vas da u prijelaznom razdoblju provedete neposrednu provedbu ubacivanja akumulacije Bjelovar u Prostorni plan na temelju prostornog plana županijske razine prema članku 198. Zakona o prostornom uređenju (NN 153/13,65/17,114/18,39/19 i 98/19).

Molimo Vas da sukladno Vašem dopisu Klasa: 350-01/19-021/24, Urbroj: 2103/1-09-21-40 od 26.04.2021. uvažite naš zahtjev i uvrstite u VI. izmjene i dopune prostornog plana Bjelovarsko – bilogorske županije. Oblik i mjesto akumulacije u vektorskom obliku ćemo Vam poslati e-mailom.

S poštovanjem,

v.d. direktora VGO-a:
Davorin Piha, dipl.ing.građ.

Dostaviti:

1. Naslovu
2. Služba 21-1, Slavonski Brod
3. Arhiva, ovdje



076933096



REPUBLIKA HRVATSKA
BJELOVARSKO-BILOGORSKA ŽUPANIJA
Upravni odjel za gospodarski razvoj
i komunalne djelatnosti

REPUBLIKA HRVATSKA BJELOVARSKO-BILOGORSKA ŽUPANIJA		
Primijeno:	18-02-2022.	
Klasifikacijska oznaka	Organiz. jedinica	
350-01/19-01/24		
Uredbeni broj	Priloga	Valjdnost
2103/1-21-22-72.		

Bjelovar, 16. veljače 2022.

BJELOVARSKO-BILOGORSKA ŽUPANIJA
UPRAVNI ODJEL ZA PROSTORNO UREĐENJE, GRADNJU,
ZAŠTITU OKOLIŠA I ZAŠTITU PRIRODE

Ulica dr. A. Starčevića 8
Bjelovar

PREDMET : VI. izmjene i dopune Prostornog plana Bjelovarsko-bilogorske županije
- zahtjev za izmjenu

Poštovani,

sukladno zaključcima sa sastanka održanog u prostorima TZ BBŽ i Bjelovarsko-bilogorske županije mišljenja smo da u VI. izmjene i dopune Prostornog plana Bjelovarsko-bilogorske županije treba planirati biciklističku stazu s pratećim građevinama (odmorišta) u koridoru nekadašnje stare pruge Bjelovar-Garešnica.

Molim Vas da tekstualnim i/ili grafičkim dijelom VI. izmjena i dopuna Prostornog plana Bjelovarsko-bilogorske županije na odgovarajući način planirate:

- Građevinu infrastrukturne namjene prometnog sustava-biciklistička staza s pratećim građevinama (odmorišta) u koridoru nekadašnje stare pruge Bjelovar-Garešnica.

a sve sukladno priloženim grafičkim priložima.

S poštovanjem,



PROČELNICA
Martina Posavec Čurić

Bjelovarsko-bilogorska županija, Dr. Ante Starčevića 8, Bjelovar, www.bbz.hr





REPUBLICA HRVATSKA BJELOVARSKO-BILOGORSKA ŽUPANIJA	
Primljeno:	18-02-2022
Klasifikacijska oznaka	Organiz. jedinica
390-01/19-01/24	
Uredbeni broj	Priloga
2103/1-21-22-73	Vrijednost

Bjelovar, 16. veljače 2022.

BJELOVARSKO-BILOGORSKA ŽUPANIJA
UPRAVNI ODJEL ZA PROSTORNO UREĐENJE, GRADNJU,
ZAŠTITU OKOLIŠA I ZAŠTITU PRIRODE

Ulica dr. A. Starčevića 8
Bjelovar

PREDMET : VI. izmjene i dopune Prostornog plana Bjelovarsko-bilogorske županije
- zahtjev za izmjenu

Poštovani,

sukladno zaključcima sa sastanka održanog u prostorima TZ BBŽ i Bjelovarsko-bilogorske županije mišljenja smo da u VI. izmjene i dopune Prostornog plana Bjelovarsko-bilogorske županije treba planirati aktivno, zabavno-rekreacijski centar Kukavica turističke i sportsko rekreacijske namjene na području općine Velika Pisanica.

Molim Vas da tekstualnim i/ili grafičkim dijelom VI. izmjena i dopuna Prostornog plana Bjelovarsko-bilogorske županije na odgovarajući način planirate:

- aktivno, zabavno-rekreacijski centar Kukavica turističke i sportsko rekreacijske namjene na području općine Velika Pisanica na lokacijama katastarske općine Velika Pisanica kč. 3329/43, kč. 3329/41, kč. 3329/51, kč. 3329/28, kč. 3329/29 i kč.3329/50.

a sve sukladno priloženim grafičkim priložima.

S poštovanjem,



Bjelovarsko-bilogorska županija, Dr. Ane Starčevića 8, Bjelovar, www.bbz.hr



Prostorni plan Bjelovarsko-bilogorske županije
VI. izmjene i dopune



REPUBLIKA HRVATSKA
BJELOVARSKO-BILOGORSKA ŽUPANIJA
OPĆINA KAPELA
OPĆINSKI NAČELNIK

KLASA: 350-02/22-01/3
URBROJ: 2103-11-01-22-1
Kapela, 09. veljače 2022.

REPUBLIKA HRVATSKA BJELOVARSKO-BILOGORSKA ŽUPANIJA		
Primljeno:	22-02-2022	
Klasifikacijska oznaka	Organiz. jedinica	
350-01-19-01/24		
Uredžbeni broj	Priloga	Vrijednost
2103/1-21-22-76		

BJELOVARSKO-BILOGORSKA ŽUPANIJA
Upravni odjel za prostorno uređenje, gradnju,
zaštitu okoliša i zaštitu prirode
A. Starčevića 8
43 000 Bjelovar

Predmet: IV. izmjene i dopune Prostornog plana Bjelovarsko-bilogorske županije
- zahtjev za izmjenu

Poštovani,

Molim Vas da tekstualnim i/ili grafičkim dijelom VI. izmjena i dopuna Prostornog plana Bjelovarsko-bilogorske županije na odgovarajući način planirate:

- istražni prostor za geotermalna istraživanja na cijelom području Općine Kapela,
- eksploatacijsko polje unutar Poduzetničke zone dr. Franjo Tuđman,
- geotermalnu elektranu snage do 20 MW.

S poštovanjem,

OPĆINSKI NAČELNIK OPĆINE KAPELA
Danijel Kovačec, ing. el.



Prostorni plan Bjelovarsko-bilogorske županije
VI. izmjene i dopune



REPUBLIKA HRVATSKA
BJELOVARSKO-BILOGORSKA ŽUPANIJA
GRAD ČAZMA

Upravni odjel za proračun, komunalno gospodarstvo,
gospodarstvo, zaštitu okoliša i ekologiju

REPUBLIKA HRVATSKA	
Bjelovarsko-bilogorska županija	
Primljeno	23-02-2022
Klasifikacija	350-01/19-01/25
Uredbeni broj	2103/11-21-22-76

Klasa: 360-01/22-01/01
Urbroj: 2103-2-02/01-22-1
Čazma, 22. veljače 2022.

BJELOVARSKO-BILOGORSKA ŽUPANIJA
UPRAVNI ODJEL ZA PROSTORNO UREĐENJE, GRADNJU,
ZAŠTITU OKOLIŠA I ZAŠTITU PRIRODE
Ulica dr. A. Starčevića 8
Bjelovar

PREDMET : VI. izmjene i dopune Prostornog plana Bjelovarsko-bilogorske županije
- zahtjev za izmjenu

Poštovani,

Molim Vas da tekstualnim i/ili grafičkim dijelom VI. izmjena i dopuna Prostornog plana Bjelovarsko-bilogorske županije na odgovarajući način planirate:

- Brisanje planiranog koridora južne obilaznice grada Čazme iz grafičkog i tekstualnog dijela plana s ciljem lakšeg širenja grada prema jugu.
- Brisanje planirane lokacije za gospodarenje otpadom Prevalje .
- Predvidjeti novu lokaciju za smještaj kompostane južno od odlagališta Bukovina na k.č.br. 1043/46, i 1240/18 k.o. Čazma, te lokacije za smještaj sortirnice na česticama k.č.br. 1043/46, 1240/18 i 2446/3. Lokacija pretovarne stanice zadržava se na lokaciji odlagališta Bukovina.
- Izmještanje koridora plinovoda i produktovoda izvan granica grada Čazme, južnije od zone široke livade.
- Povećanje zone široke livade – proširenje prema jugu za dodatnih cca 100m.
- Promjena naziva letjelišta Grabovnica u aerodrom Grabovnica – sukladno terminologiji CCAA.

Srdačan pozdrav,



Prostorni plan Bjelovarsko-bilogorske županije
VI. izmjene i dopune



REPUBLIKA HRVATSKA
BJELOVARSKO-BILOGORSKA ŽUPANIJA
GRAD BJELOVAR
Upravni odjel za komunalne djelatnosti
i uređenje prostora

KLASA : 035-01/21-01/19
URBROJ : 2103-01-06/1-22-6
Bjelovar, 22.02.2022.

2103/1 - 21-22-78	Uradbeni broj
350-01/19-01/24	Priloga
7707-20-42	Klasifikacijska oznaka
	Organiz. jedinica
	Primljeno:

BJELOVARSKO BILOGORSKA ŽUPANIJA
Upravni odjel za prostorno uređenje, gradnju,
zaštitu okoliša i zaštitu prirode
Dr. A. Starčevića 8
BJELOVAR

Vaša klasa : 350-01/19-01/24

**PREDMET : VI. IZMJENE PROSTORNOG PLANA BJELOVARSKO BILOGORSKE
ŽUPANIJE - prijedlozi i zahtjevi Grada Bjelovara -**

Poštovani !

Predstavnici Zavoda za prostorno uređenje Bjelovarsko bilogorske županije i ovog Upravnog odjela održali su u Gradu Bjelovaru dana 16.02.2022. sastanak. Uvažavajući potrebe grada, molimo da prilikom izrade i donošenja VI. IZMJENA I DOPUNA PROSTORNOG PLANA BJELOVARSKO-BILOGORSKE ŽUPANIJE u navedeni plan uvrstite:

- da odlagalište komunalnog otpada "DOLINE" definirate kao **Centar za gospodarenje otpadom**, obzirom na uložena sredstva Republike Hrvatske i Grada Bjelovara u izgradnju objekata (vaga, trafostanica, sortirnica otpada, kompostana, reciklažno dvorište).
Ukoliko je takva definicija protivna propisima, na lokaciji odlagališta otpada "DOLINE", potrebno je odrediti namjenu u višenamjensko gospodarenje otpadom (odlagalište neopasnog i komunalnog otpada, kompostana, pretovarna stanica i reciklažno dvorište, gospodarenje građevinskim otpadom) odlagalište opasnog otpada kao i kazeta za azbest.
- da ukinete oznaku planirane građevine za drugu obradu i skladištenje opasnog otpada na lokaciji sjeverna obilaznica/UI. P. Biškupa.
- da ukinete oznake akumulacija/akvakultura (vodne površine) u naseljima Mala Ciglena, Ciglena i Prespa ukoliko isto nije u suprotnosti s dokumentima Hrvatskih voda.
- da ucrtate planiranu spojnu prometnicu državnih cesta u naselju Trojstveni Markovac (spoj istočne obilaznice i Đurđevačke ceste).
- da na cijelom administrativnom području Bjelovarsko bilogorske županije omogućite formiranje istražnih prostora za istraživanje geotermalnih voda u cilju ishođenja dozvole za pridobivanje geotermalnih voda u energetske svrhe.

Stranica 1 od 2

f) da u tekstualnom dijelu navedete, a u grafičkim prilogima **ucrtate istražni prostor** u koordinatama točaka određenih Odlukom o izdavanju dozvole za istraživanje geotermalnih voda u istražnom prostoru Korenovo (u nastavku: Odluka) koju u privitku dostavljamo. Odluku je donijelo je Ministarstvo gospodarstva, poduzetništva i obrta dana 11.03.2021. godine. Odlukom je trgovačkom društvu TERME BJELOVAR d.o.o. kojeg je osnivač Grad Bjelovar dozvoljeno istraživanje geotermalnih voda u istražnom prostoru Korenovo. Istražni prostor Korenovo nalazi se na prostoru Grada Bjelovara, površine je 25,00 km², a istražni prostor je omeđen spojnica vršnih točaka 1-4 i koordinatama navedenim u Odluci.

g) da ucrtate trasu i križanja brze ceste Vrbovec – Bjelovar s glavnim projektom prometnice.

h) ucrtati infrastrukturne objekte aglomeracije Bjelovar koji obuhvaćaju više jedinica lokalne samouprave.

i) vezano uz projekt bazenskog kompleksa TERME BJELOVAR (zahtjev Upravnog odjela za gospodarstvo) da ucrtate turističku zonu kao izdvojeno građevinsko područje veličine preko 10 ha, kako bismo stekli uvjete za daljnje proširenje zone iznad 10 hektara (izgradnja hotela, smještajnih kapaciteta i parkirališta).

j) da ucrtate trase biciklističkih staza odgovarajućeg ranga.

Ovaj akt nadopunjuje zahtjeve Grada Bjelovara Klasa: 035-01/21-01/19 od 20.5.2020. dostavljene temeljem vašeg zahtjeva Klasa : 350-01/19-01/24, ur.broj : 2103/1-09-19-2 od 13.1.2020. godine.

S poštovanjem,



PROČELNICA

Kristina Kocur, mag. geogr.

Prostorni plan Bjelovarsko-bilogorske županije
VI. izmjene i dopune

ljiljana.kocijan@bbz.hr

Pošiljatelj: Ante Crnković <vodovod@vodneusluge-bj.hr>
Poslano: 24. veljače 2022. 14:51
Prima: zpubbz@zpubbz.hr; ljiljana.kocijan@bbz.hr
Kopija: uprava2@vodneusluge-bj.hr; domagoj.kis@vodneusluge-bj.hr
Predmet: Bjelovar 2 - Situacija odvodnje 24_2_2022
Privici: 01_BJ-2_RjesenjeOdvodnje_2-2022_EP.dwg

Poštovani,

u prilogu vam dostavljam situaciju odvodnje otpadnih voda aglomeracije Bjelovar – Rovišće u dwg formatu (vezija 24.02.2022.), a sve vezano za VI. Id PP BBŽ („dodirne točke“ među JLS-ovima).

Isto tako šaljem vam poveznicu za preuzimanje DOF-a.

Ukoliko smatrate da je potrebno spremni smo ovu, ali i problematiku vodoopskrbe (putem naših ovlaštenih predstavnika za svako područje) prokomentirati/proanalizirati u direktnom razgovoru (svjesni činjenica koje se tiču rakova i procedura za postupke Id PP-a).

Za sva pitanja i eventualne nejasnoće „stojimo vam na raspolaganju“.

S poštovanjem,



43000 Bjelovar, Ferde Livadića 14/a

Rukovoditelj RJ Vodoopskrba
Ante Crnković, struč.spec.ing.građ.
(099/390 79 56)

REPUBLIKA HRVATSKA BJELOVARSKO-BILOGORSKA ŽUPANIJA	
Primljeno:	25-02-2022
Klasifikacijska oznaka	Organiz. jedinica
200-01/19-01/104	
Uredžbeni broj	Priloga Vrijednost
2103/1-21-22-80	

From: Domagoj Bubrig [mailto:domagoj.bubrig@vpb.hr]
Sent: Thursday, February 24, 2022 1:22 PM
To: vodovod@vodneusluge-bj.hr
Cc: Zoran Biščan - 1 <uprava2@vodneusluge-bj.hr>; domagoj.kis@vodneusluge-bj.hr
Subject: Bjelovar 2 - Situacija odvodnje 24_2_2022

Poštovani g. Crnković,

Na Vaš usmeni zahtjev dostavljamo situaciju odvodnje otpadnih voda aglomeracije Bjelovar – Rovišće. S obzirom da je idejni projekt u izradi, situacija se svakodnevno mijenja i već se razlikuje od one iz radne verzije Studije izvedivosti. DOF možete preuzeti na poveznici: <https://jumboiskon.tportal.hr/download/cb078668-9034-4b02-a8d4-4677ecce0d8e>

S poštovanjem,

Domagoj Bubrig, dipl.ing.građ.
T/+385 1 5630 418
F/+385 1 5630 401
M/+385 91 482 1516
domagoj.bubrig@vpb.hr



Vodoprivredno-projektni biro d.d.

Prostorni plan Bjelovarsko-bilogorske županije
VI. izmjene i dopune

Grad Grubišno Polje

podnositelj zahtjeva
Trg b. Josipa Jelačića 1

adresa
43290 Grubišno Polje

adresa
043 448 211

tel.
komunalniodjel@grubisnopolje.hr

e-mail

U Grubišnom Polju, 25. 2. 2022. godine

REPUBLIKA HRVATSKA		
BJELOVARSKO-BILOGORSKA ŽUPANIJA		
Primljeno	28-02-2022	
Klasifikacijski znak	112/19-01/29	
Upravljačka jedinica	Priloga	Vrijeme št.
		89

BJELOVARSKO-BILOGORSKA ŽUPANIJA
UPRAVNI ODJEL ZA PROSTORNO UREĐENJE, GRADNJU,
ZAŠTITU OKOLIŠA I ZAŠTITU PRIRODE

Ulica dr. A. Starčevića 8
Bjelovar

PREDMET : VI. izmjene i dopune Prostornog plana Bjelovarsko-bilogorske županije
- zahtjev za izmjenu

Poštovani,

Molim Vas da tekstualnim i/ili grafičkim dijelom VI. izmjena i dopuna Prostornog plana Bjelovarsko-bilogorske županije na odgovarajući način planirate:

- solarnu elektranu snage do 30 MW, na poljoprivrednom zemljištu ukupne površine do 35 ha na području naselja Mali Zdenci i Grbavac.
- trasa priključnog dalekovoda planirat će se prilikom izrade idejnog projekta,

a sve sukladno priloženim grafičkim priložima.

S poštovanjem,

Gradonačelnik, Zlatko Mađeruh
podnositelj zahtjeva



PRILOZI:

- grafički prikaz prijedloga površina solarnih elektrana
- popis katastarskih čestica

Prostorni plan Bjelovarsko-bilogorske županije
VI. izmjene i dopune



Istraživanje i proizvodnja nafte i plina
Komerijalni poslovi i podrška poslovanju
Odnosi s državnim i lokalnom upravom

Av. V. Holjevca 10
10002 Zagreb

Naš znak - Re: 001/50457184/25-02-22/321-AK

Datum - Date: 25. veljače 2022.

REPUBLIKA HRVATSKA BJELOVARSKO-BILOGORSKA ŽUPANIJA	
Primjetak	03-03-2022
Klasifikacija	... jedinica
350-01/19-01/24	
Uputitelj	Prilog: Vrijednost
	82

REPUBLIKA HRVATSKA
BJELOVARSKO-BILOGORSKA
ŽUPANIJA

Upravni odjel za graditeljstvo, promet,
prostorno uređenje i komunalnu infrastrukturu
Ulica dr. A. Starčevića 8
43 000 BJELOVAR

PREDMET: VI. IZMJENE I DOPUNE PROSTORNOG PLANA
BJELOVARSKO-BILOGORSKE ŽUPANIJE
- dopuna zahtjeva za izradu Plana -

Na temelju sastanka održanog 23. veljače 2022. godine, sa predstavnicima Agencije za ugljikovodike, podnosimo dopunu zahtjeva za izradu VI. Izmjena i dopuna Prostornog plana Bjelovarsko-bilogorske županije.

Osnovne zahtjeve za izradu VI. izmjena i dopuna Prostornog plana Bjelovarsko-bilogorske županije dostavili smo dopisom oznake: 50308575/20-01-20/0138-0202/BK od 4. veljače 2020. godine, a zahtjeve za neposrednu provedbu dopisom oznake: 001/50457184/13-05-21/936-246/AK od 18. svibnja 2021.

Vlada Republike Hrvatske sklopila je 26. ožujka 2020. godine s investitorom INA-Industrija nafte Ugovor o istraživanju i podjeli eksploatacije ugljikovodika za Istražni prostor „DR-03“. Ugovor je sklopljen temeljem provedenog postupka javnog nadmetanja, a u skladu sa Okvirnim planom i programom istraživanja i eksploatacije ugljikovodika na kopnu, Ministarstvo gospodarstva (KLASA:310-01/14-03/360; URBROJ: 526-04-02-01/1-15-79) od 14. kolovoza 2015. godine, Zagreb. Za navedeni plan izrađena je Strateška studija utjecaja na okoliš za Okvirni plan i program istraživanja i eksploatacije ugljikovodika na kopnu, Elektroprojekt d.d. i Ires ekologija d.o.o., Zagreb, svibanj 2015. (Voditelj: mr.sc. Zlatko Pletikapić, dipl.ing. građ.) te je proveden postupak strateške procjene utjecaja zahvata na okoliš.

U cilju ispunjavanja minimalnih radnih obveza iz Ugovora, planira se i izrada istražne bušotine Veliki Rastovac-1 (VRa-1) na području Bjelovarsko-bilogorske županije, u Općini Grubišno Polje. Trenutno se na Ministarstvu gospodarstva i održivog razvoja provodi postupak ocjene o potrebi procjene utjecaja zahvata na okoliš. Nakon ishođenja svih zakonom propisanih dozvola planiraju se radovi na izradi bušotine. Ukoliko se bušotinom ostvare planirani ciljevi i dođe do proglašenja komercijalnog otkrića, krenulo bi se u postupak utvrđivanja novog eksploatacijskog polja. U cilju ubrzanja postupka utvrđivanja novog eksploatacijskog polja podnosimo ovaj zahtjev, kojim bi se u sklopu VI. Izmjena i dopuna Prostornog plana Bjelovarsko-bilogorske županije u važeću prostorno-plansku dokumentaciju unijele površine planirane za eksploataciju. Površine koje predlažemo za eksploataciju veće su od površina koje bi u budućnosti moglo zauzimati planirano eksploatacijsko polje, ali bi trebale omogućiti ishođenje potvrda o usklađenosti s prostornim planom i provođenje postupaka prema odredbama propisa kojima se uređuje zaštita okoliša i prirode.

INA, d.d.
Avenija Većeslava Holjevca 10
10 002 Zagreb p.p. 555
Hrvatska – Croatia
BIC (SWIFT): INAHHR22
Telefon – Telephone: 06001112

Banka - Bank
Privredna banka Zagreb d.d.
Rafaelsonbank Austria d.d.
Zagrebačka banka d.d.
OTP banka d.d.
ErsteSteiermärkische Bank d.d.
BANKA POPULARE DI SONDRIO
Imčesti Bank Austria AG

Adresa - Address
Ravnika cesta 90, 10000 Zagreb
Magašinska cesta 60, 10000 Zagreb
Trg bana Josipa Jelačića 10, 10000 Zagreb
Dimeševog ceste 51, 21000 Rijeka
Jadranski trg 3a, 51000 Rijeka
Malo hlohinske XI n.71, 22700 COTTO
Schottengasse 6-8, A-1010 Wien

IBAN broj - IBAN Number
HR20 2403 0091 0000 2260 2
HR70 2484 0031 0005 1948 3
HR20 2360 0001 0043 0369 5
HR20 2407 0001 0001 0214 9
HR34 2402 0051 0009 8111 4
IT41 0626 9610 0006 0000 0001 340 (EUR)
AT21 1203 0228 4400 3465 (EUR)
AT91 1203 0228 4400 3465 (USD)

Trgovački sud u Zagrebu
Commercial Court in Zagreb
MBS: 090000604
Uplaćen temeljni kapital – Paid capital/stock
9.000.000,00 kn - HRK
Broj izdanih dionica / Nominalna vrijednost
No. of issued shares / Nominal value
10.000.000 / 900,00 kn - HRK
Matični broj – Reg. No. 3858243
OIB – 27763668025
PDV identifikacijski broj / VAT identification
number HR27763668025

Predsjednik i članovi Uprave / President and members of the Management Board:
Sándor Fasimon, Niko Dalić, Barbara Đorić, Darko Markotić, József Simola, Ferenc Horváth
Predsjednik Nadzornog odbora / President of the Supervisory Board: Damir Mikuljan

Prostorni plan Bjelovarsko-bilogorske županije
VI. izmjene i dopune

U skladu sa navedenim dostavljamo, u grafičkom obliku na karti i u priloženoj datoteci („shp“ format u HTRS96/TM sustavu), granice prostora koji bi se označio kao površina planirana za eksploataciju.

Naši dodatni zahtjevi temeljeni su na odredbama slijedećih zakonskih i podzakonskih propisa:

- Zakon o istraživanju i eksploataciji ugljikovodika (NN 52/18, 52/19 i 30/21)
- Zakon o prostornom uređenju (NN 153/13, 65/17, 114/18, 39/19 i 98/19)
- Zakon o zaštiti okoliša (NN 80/13, 153/13, 78/15, 12/18 i 118/18)
- Uredba o određivanju građevina, drugih zahvata u prostoru i površina državnog i područnog (regionalnog) značaja (NN 37/14, 154/14 i 30/21)
- Uredba o procjeni utjecaja zahvata na okoliš (NN 61/14 i 3/17)

U slučaju potrebe za dodatnim informacijama kontakt osoba je:

Ana Kralj-Vrsalović, mob: 098 324 857, mail: ana.kralj-vrsalovic@ina.hr

Sretno!

Direktor Odnosa s državnom
i lokalnom upravom za IPNP
Zvonimir Kaštelanac, dipl. iur.



U prilogu:

1. Pregledna karta s ucrtanim granicama površina planiranih za eksploataciju na području Bjelovarsko-bilogorske županije („shp“ datoteku u HTRS96/TM sustavu šaljem putem elektroničke pošte na slijedeće e-mail adrese: lilijana.kocijan@bbz.hr i zpubbz@zpubbz.hr)

Dostaviti:

1. Zavod za prostorno uređenje Bjelovarsko-bilogorske županije, Trg Eugena Kvaternika 13, 43 000 Bjelovar, ravnatelj Zavoda Saša Križ,
2. Agencija za ugljikovodike, Miramarska 24, 10 000 Zagreb
3. Istraživanje, direktor Josip Bubnić,
4. Proizvodnja, direktor Željko Jurić,
5. Razrada podzemlja i polja, direktor Marko Živković,
6. Odgovorni voditelj naftno-rudarskih radova na istražnom prostoru „DR-03“, Marica Balen,
7. Arhiva, ovdje.

2/2

Prostorni plan Bjelovarsko-bilogorske županije
VI. izmjene i dopune

MIRNA ŠIŠAČ
podnositelj zahtjeva
STJERAKA ŠIŠAČA 120/I
adresa
43341 ŠIŠAČ
adresa
043 675-250
tel.
opina@sisac.hr
e-mail
U ŠIŠAČU, 15.3. 2022. godine

REPUBLIKA HRVATSKA BJELOVARSKO-BILOGORSKA ŽUPANIJA		
Primljena	25-03-2022	
Klasifikacijska oznaka	Org.iz. jedinica	
350-01/19-01/27		
Uradzbeni broj	Prisg.	Vrijanost
2103/1-21-22-88		

BJELOVARSKO-BILOGORSKA ŽUPANIJA
UPRAVNI ODJEL ZA PROSTORNO UREĐENJE, GRADNJU,
ZAŠTITU OKOLIŠA I ZAŠTITU PRIRODE

Ulica dr. A. Starčevića 8
Bjelovar

PREDMET : VI. izmjene i dopune Prostornog plana Bjelovarsko-bilogorske županije
- zahtjev za izmjenu

Poštovani,

Predlažemo da se VI. izmjenama i dopunama Prostornog plana Bjelovarsko-bilogorske županije više ne planira Zaštićeni krajobraz Kanjon rijeke Pakre, a obzirom da je:

- zaštita predložena temeljem Stručne podloge zaštite prirode za reviziju Prostornog plana Bjelovarsko - bilogorske županije izrađene 2008. godine, a postupak zaštite do sada nije pokrenut,
- 2013. godine proglašeno područje ekološke mreže (Nature 2000) Bijela, a kojim je zaštićen osnovni fenomen,
- veći dio termofilnih šuma uz kanjon Osnovom gospodarenja šumama proglašen zaštićenim šumama.

S poštovanjem,



podnositelj zahtjeva

Prostorni plan Bjelovarsko-bilogorske županije
VI. izmjene i dopune

GRAD GAREŠNICA
V.NAZORA 22A
043 675930
tel.
grad@garesnica.hr

U Garešnica , 25.05. 2022. godine

REPUBLIKA HRVATSKA BJELOVARSKO-BILOGORSKA ŽUPANIJA		
Primljeno: 07-06-2022		
Klasifikacijska oznaka:	Organiz. jedinica	
Urudžbeni broj	Priloga	Vrijednost

BJELOVARSKO-BILOGORSKA ŽUPANIJA
UPRAVNI ODJEL ZA PROSTORNO UREĐENJE, GRADNJU,
ZAŠTITU OKOLIŠA I ZAŠTITU PRIRODE

Ulica dr. A. Starčevića 8
Bjelovar


PREDMET : VI. izmjene i dopune Prostornog plana Bjelovarsko-bilogorske županije
- zahtjev za izmjenu

Poštovani,

Molim Vas da tekstualnim i/ili grafičkim dijelom VI. izmjena i dopuna Prostornog plana Bjelovarsko-bilogorske županije na odgovarajući način planirate:

- Kompostana na katastarskim česticama 738/22 ukupne površine 6170 m2 i katastarska čestica 738/21 ukupne površine 11467 m2 na području naselja Kapelica.

S poštovanjem,



PRILOZI:

- Pismo namjere WANG X d.o.o.
- popis katastarskih čestica

SAŽETAK ZA JAVNOST
(ZA JAVNU RASPRAVU)

1. UVOD

1.1. OBUHVAT VI. ID PP BJELOVARSKO-BILOGORSKE ŽUPANIJE

VI. id PP BBŽ obuhvaćaju cjelokupni prostor Bjelovarsko-bilogorske županije, utvrđen člankom 10. Zakona o područjima županija, gradova i općina u Republici Hrvatskoj („Narodne novine“ broj 86/06, 125/06, 16/07, 95/08, 46/10, 145/10, 37/13, 44/13, 45/13 i 110/15).

1.2. OCJENA STANJA U OBUHVATU

Prostor BBŽ se sada uređuje temeljem PP BBŽ izrađenog krajem devedesetih godina prošlog stoljeća, donesenog 2001. godine, te izmijenjenog 2004., 2009., 2016. i 2019. godine. Ukupna koncepcija uređenja prostora se neće bitno mijenjati, a pojedina određenja će se tijekom postupka izrade i donošenja detaljno analizirati, te po potrebi izmijeniti na po korisnike prostora i okoliš optimalan način.

1.3. CILJEVI I PROGRAMSKA POLAZIŠTA

VI. id PP BBŽ potrebno je, uz poštivanje ciljeva prostornog uređenja utvrđenih Zakonom o prostornom uređenju, smjernica i zadaća iz Strategije, Programa i drugih (sektorskih) razvojnih dokumenta, te uvažavanjem specifičnih potreba koji proizlaze iz regionalnih i lokalnih osobitosti, prirodnih, krajobraznih i kulturno povijesnih vrijednosti i mjera zaštite okoliša određenih prema posebnim propisima, planirati zahvate u prostoru državnog i županijskog značaja, te utvrditi preduvjete za postizanje slijedećih ciljeva prostornog uređenja:

- dobro povezivanje područja BBŽ s sustavom prostornog uređenja RH,
- ravnomjeran prostorni razvoj BBŽ usklađen s gospodarskim, društvenim i okolišnim polazištima,
- prostorna održivost u odnosu na racionalno korištenje i očuvanje kapaciteta prostora u svrhu učinkovite zaštite prostora, razumno korištenje i zaštitu okoliša, prirodnih i kulturnih dobara i vrijednosti,
- međusobno usklađen i dopunjujući razmještaj različitih djelatnosti i aktivnosti u prostoru radi funkcionalnog i skladnog razvoja zajednice uz zaštitu integralnih vrijednosti prostora,
- odgovarajući prometni sustav,
- optimalni prostorni uvjeti za razvoj gospodarstva,
- dobro organizirana raspodjela i uređenje građevinskog zemljišta, kvalitetan i human razvoj gradskih i ruralnih naselja, te siguran, zdrav, društveno funkcionalan životni i radni okoliš,
- optimalna opskrba, funkcionalna pristupačnost i uporaba usluga i građevina za potrebe različitih skupina stanovništva,
- njegovanje i razvijanje lokalnih prostornih osobitosti,...

VI. id PP BBŽ treba:

- općenito;
 - izraditi u geografskom informacijskom sustavu u službenom referentnom koordinatnom sustavu Republike Hrvatske (HTRS 96/TM)
 - uskladiti Plan sa „novim“ odnosnim odredbama Zakona o prostornom uređenju,
 - uskladiti Plan sa drugim „novim“ odnosnim zakonima i propisima,
 - uskladiti Plan sa „novim“ odnosnim stručnim podlogama i sektorskim dokumentima na nivou RH,
 - uskladiti Plan sa „novim“ odnosnim stručnim podlogama i sektorskim dokumentima na nivou BBŽ

Županijskom razvojnom strategijom BBŽ za razdoblje 2021.-2027., Rudarsko-geološkom studijom BBŽ, Masterplanom razvoja prometnog sustava BBŽ, Demografskom studijom BBŽ, Koncepcijskim rješenjem vodoopskrbnih sustava BBŽ, Operativnim planom razvoja cikloturizma na području BBŽ do 2020. godine,...

- u slučaju potrebe, za pojedine zahvate u prostoru državnog i županijskog značaja omogućiti bržu realizaciju utvrđivanjem uvjeta za neposrednu provedbu PP BBŽ,
- korištenje i namjena prostora/površina;
 - prikazati „nova“ građevinska područja naselja,
 - preispitati i po potrebi novim saznanjima prilagoditi planirana i/ili planirati nova izdvojena građevinska područja izvan naselja državnog i županijskog značaja *posebne namjene, proizvodne namjene, ugostiteljsko-turističke namjene, sportsko-rekreacijske namjene, infrastrukturnih sustava,...*
 - preispitati i po potrebi novim saznanjima prilagoditi planirane i/ili planirati nove prostore/površine za izgradnju izvan građevinskog područja državnog i županijskog značaja, *posebne namjene, proizvodne namjene-poljoprivredne, sportsko-rekreacijske namjene, eksploatacijskih polja, infrastrukturnih sustava, uzgajališta, vodnih površina,...*
 - preispitati i po potrebi novim saznanjima prilagoditi postojeću prostorno plansku podjelu prostora/površina na poljoprivredna tla isključivo osnovne namjene, šume isključivo osnovne namjene, ostala poljoprivredna tla, šume i šumsko zemljište,...
- infrastrukturni sustavi;
 - promet
 - preispitati i po potrebi novim saznanjima prilagoditi sustav planiranih (i trasa u istraživanju) državnih i županijskih cesta, planirati na BBŽ odnosni dio trase državne ceste Bjelovar - Đurđevac,...
 - preispitati i po potrebi novim saznanjima prilagoditi planirane i/ili planirati nove koridore/prostore/površine zračnog prometa,
 - javne telekomunikacije
 - preispitati i sa odredbama posebnih propisa uskladiti podjelu zahvata u prostoru na državni, županijski i lokalni značaj,
 - preispitati i po potrebi novim saznanjima prilagoditi planirane i/ili planirati nove koridore/prostore/površine telekomunikacijskog sustava,
 - energetska sustava
 - preispitati i po potrebi temeljem novih saznanja izmijeniti planirane i/ili planirati nove koridore, omogućiti nove načine vođenja, omogućiti daljnji razvoj obnovljivih izvora energije,...
 - vodnogospodarski sustav i gospodarenje otpadom
 - preispitati i sa odredbama posebnih propisa uskladiti podjelu zahvata u prostoru na državni, županijski i lokalni značaj,
 - preispitati i po potrebi novim saznanjima prilagoditi planirane i/ili planirati nove koridore/prostore/površine, sustava korištenja voda regulacijskog i zaštitnog sustava, te sustava obrade, skladištenja i odlaganja otpada,...
- uvjeti korištenja i zaštite prostora;
 - posebni uvjeti korištenja
 - prikazati površine/položaje proglašanih područja ekološke mreže/Nature 2000, prirodnih vrijednosti i kulturnih dobara, te preispitati i po potrebi novim saznanjima prilagoditi planirane i/ili planirati nove,
 - posebna ograničenja u korištenju
 - preispitati i po potrebi novim saznanjima prilagoditi prikazane i/ili prikazati nove prostore/površine/položaje seizmotektonski aktivnih i pretežito nestabilnih područja, poplavnih područja, vodozaštitnih područja i zona zabrane izgradnje i ograničene gradnje uz posebnu namjenu,...
 - preispitati i po potrebi novim saznanjima prilagoditi postojeće i planirane i/ili planirati nove prostore/površine/položaje istražnih prostora mineralnih sirovina,
 - posebne mjere uređenja i zaštite
 - preispitati i po potrebi temeljem novih saznanja izmijeniti planirane i/ili planirati nove prostore/površine hidromelioracija i navodnjavanja, uređenja i zaštite ugroženih područja (sanacije) primjene planskih mjera zaštite,...
- odredbe za provedbu;
 - preispitati i sa odredbama posebnih propisa uskladiti podjelu zahvata u prostoru na državni, županijski i lokalni značaj,

- preispitati i po potrebi odredbama posebnih propisa i novim saznanjima prilagoditi odredbe, smjernice i kriterije za (provedbeno) planiranje pojedinih zahvata u prostoru državnog i županijskog značaja,
- uskladiti odredbe, smjernice i kriterije za dimenzioniranje građevinskih područja naselja s odnosnim odredbama Zakona o prostornom uređenju i Demografskom studijom BBŽ,
- uskladiti odredbe, smjernice i kriterije za dimenzioniranje građevinskih područja izvan naselja s odnosnim odredbama Zakona o prostornom uređenju i smjernicama sektorskih studija,
- uskladiti odredbe, smjernice i kriterije za planiranje pojedinih zahvata u prostoru izvan građevinskih područja s odnosnim odredbama Zakona o prostornom uređenju i smjernicama sektorskih studija,
- preispitati i po potrebi novim saznanjima prilagoditi smjernice i kriterije za planiranje pojedinih zahvata u prostoru lokalnog značaja,...

Osim naprijed navedenog, sva prostorno planska određenja treba uskladiti sa prihvaćenim zahtjevima, mišljenjima i primjedbama tijela i osoba određenih posebnim propisima koja daju zahtjeve za izradu iz područja svog djelokruga, te ostalih sudionika u postupku izrade i donošenja VI. id PP BBŽ.

1.4. STRATEŠKA PROCJENA UTJECAJA VI. id PP BBŽ NA OKOLIŠ

Tijekom postupka izrade i donošenja VI. id PP BBŽ provest će se i postupak strateške procjene utjecaja plana na okoliš, te će se sva planska određenja uskladiti i sa Strateškom studijom o utjecaju na okoliš utvrđenim mjerama ublažavanja utjecaja provedbe plana na sastavnice okoliša i mjere ublažavanja negativnih utjecaja plana na ciljeve očuvanja i cjelovitost područja ekološke mreže.

2. ORGANIZACIJA, OSNOVNA NAMJENA I KORIŠTENJE PROSTORA

Organizacija prostora, osnovna namjena i korištenje prostora Bjelovarsko-bilogorske županije su mijenjane „točkasto“, a što je detaljno obrazloženo u odnosnim poglavljima. Promijenjene nisu takvog značaja da bi utjecale na koncepciju.

2.1. PROSTORI ZA RAZVOJ I UREĐENJE

2.1.1. Razvoj i uređenje prostora naselja

Na kartografskom prikazu broj 1. Korištenje i namjena prostora/površina prikazana su „nova“ građevinska područja naselja (GPN), utvrđena temeljem donesenih PPUO/G za potrebe izrade Izvešća o stanju u prostoru Bjelovarsko-bilogorske županije i Državnog plana prostornog razvoja. Obzirom na iskustva pri provedbi PP BBŽ, (sukladno preliminarnoj analizi rezultata popisa stanovništva) dijelom su izmijenjene smjernice za planiranje građevinskih područja naselja, prvenstveno u ruralnim, rijetko naseljenim područjima BBŽ

2.1.2. Razvoj i uređenje prostora izvan naselja

2.1.2.1. Poljoprivredno tlo

Dio površina poljoprivrednih tala, u odnosu na V. id. PPŽ preciznije je korigiran po orto foto podlozi (podatak tvrtke ESRI).

Površine poljoprivrednog tla korigirane su i u odnosu na novo dobivene podatke o površinama šuma, vodnih resursa i građevinskog područja, osobito kategorija PŠ.

Podjela poljoprivrednih tala je isključivo prostorno planerskog karaktera i u druge svrhe je ne treba koristiti.

VI. id PP BBŽ planirana je površina za navodnjavanje u općini Veliki Grđevac koja je vezana uz planiranu akumulaciju za navodnjavanje Cremušina.

Površina planiranog navodnjavanja Kapelica-Kaniška lva povećana je, odnosno usklađena sa idejnim projektom sustava navodnjavanja projektnog biroa Elektroprojekt d.d. iz Zagreba. Ista je planirana PPUG Garešnica, a izvor napajanja će biti planirana akumulacija Rogoža (Bršljanica) koja se nalazi jugo-zapadno od područja navodnjavanja.

Promjene su vidljive na Kartografskim prikazima 1 i 3.b.

2.1.2.2. Šume i šumsko zemljište

Hrvatske šume, Uprave šuma Podružnica Bjelovar, dostavile su grafičke i tabelarne podatke za izradu VI. id PP BBŽ. Temeljem dobivenih podataka o zaštitnim šumama i šumama posebne namjene ažurirani su podaci u VI. id PP BBŽ.

Gospodarske šume u kojima su objedinjene državne i privatne šume se u odnosu na V. id. PP BBŽ ne mijenjaju, odnosno ostaju kao prostornoplanerska cjelina mada su točni, katastarski obrađeni podaci, dobiveni od Hrvatskih šuma.

Promjena je vidljiva na Kartografskom prikazu 1.

2.1.2.3. Vodne površine

Temeljem zahtjeva Hrvatskih voda u VI. id PP BBŽ razmatran je zahtjev da se planirana retencija Miletinac na rijeci Ilovi planira za izgradnju kao akumulacija jer je Strateška studija o utjecaju na okoliš VI. id PP BBŽ ocijenila utjecaj realizacije projekta izgradnje akumulacije negativnim s obrazloženjem: „Akumulaciju Miletinac planirati kao retenciju te uz primjenu mjera zelene infrastrukture, primjenu rješenja temeljenih na prirodi, a njezinu izgradnju realizirati izvan glavnog toka vodotoka ukoliko je to tehnički prihvatljivo, osigurati uzdužnu povezanost vodotoka te izbjegavati pogodna staništa za ciljne vrste.“

Potencijalnoj akumulaciji/retenciji Samarica u III. id. PPUO Ivanska prostorno planerski status izmijenjen je iz potencijalna u planirana akumulacija, zbog započetih radova na njejoj realizaciji. Prikazana je površinom i označena simbolom. Položaj i veličina pregradnog profila nisu mijenjani, a površina vodnog lica je smanjena zbog ulaska u Regionalni park Moslavačke gora, infrastrukturu i građevinska područja naselja Samarica.

Planirana akumulacija Samarica nalazi se na vodotoku Sredska koji je po Odluci o Popisu voda I. reda (NN 79/2010 i 66/2019) vodotok I reda tako da je planirana akumulacija Samarica državnog značaja.

U VI. id PP BBŽ temeljem zahtjeva Općine Veliki Grđevac planira se akumulacija Cremušina, na vodotoku Cremušina u općini Veliki Grđevac koja bi po idejnom rješenju služila za navodnjavanje i nizvodnu regulaciju vodotoka. Prostor koji će zauzimati planirana akumulacija Cremušina označen je simbolom jer je njena planirana površina oko 11 ha.

Vodotok Cremušina je po Odluci o Popisu voda I. reda (NN 79/2010 i 66/2019) vodotok II reda tako da je planirana akumulacija Cremušina županijskog značaja.

Temeljem zahtjeva Hrvatskih voda, vodnogospodarskog odjela za Muru i gornju Dravu u VI. id PP BBŽ uvrštena je planirana retencija Javorovac na vodotoku Komarnice koja se manjim dijelom nalazi na prostoru Koprivničko-Križevačke županije a većim dijelom na području Bjelovarsko-Bilogorske županije. Lokacija retencije određena je grubo na razini idejnog rješenja pa je kao takva površinom

ucrtana u kartograf prikaz. U daljnjoj izradi projektne dokumentacije detaljno će se odrediti njezina konačna površina u prostoru.

Temeljem zahtjeva Hrvatskih voda u VI. id PP BBŽ za izgradnju se planira akumulacija Bjelovar površine oko 50 ha koja će se nalaziti na vodotoku Plavnica. Svrha planirane akumulacije je preuzimanje i akumuliranje velikih vodnih valova potoka Plavnica i Švastice, a samim tim sprječavanje plavljenja grada Bjelovara, a u sušnom periodu kontrolirano ispuštanje i održavanje biološkog minimuma vodotoka Plavnica nizvodno od pregrade. Planirana akumulacija Bjelovar služila bi uz navedeno i za sport, rekreaciju i turizam. Prostor koji će zauzimati planirana akumulacija Bjelovar na kartografu je ucrtan površinom i označen simbolom.

Plavnica je vodotok I reda, te time planirana akumulacija Bjelovar pripada u objekte državnog značaja prema Uredbi o određivanju građevina, drugih zahvata u prostoru i površina državnog i područnog (regionalnog) značaja (NN 37/14 i 154/14).

U VI. id PP BBŽ temeljem zahtjeva Hrvatskih voda razmatrani su projekti zaštite od štetnog djelovanja voda:

- rekonstrukcija vodotoka Toplica u Daruvaru s izgradnjom nasipa planira se ovim Planom;
- regulacija vodotoka Bijela s izgradnjom odteretnog kanala za veliku vodu i regulacijom postojećeg korita od km 25+474 do km 28+411 u Siraču ne planira se ovim Planom jer je Strateška studija o utjecaju na okoliš VI. id PP BBŽ ocijenila utjecaj realizacije projekta značajno negativnim

U VI. id PP BBŽ temeljem dobivenih podataka od Hrvatskih voda ucrtani su postojeći nasipi uz vodotoke. Nasipi uz ribnjačke površine nisu ucrtani.

Potencijalne akumulacije/retencije (označene simbolima) nisu planirane novom generacijom planskih dokumentima Hrvatskih voda, Planom upravljanja vodnim područjima 2016.-2021. i Višegodišnjim programom gradnje regulacijskih i zaštitnih vodnih građevina i građevina za melioracije 2013.-2023. U PP BBŽ prenesene su iz Vodoprivredne osnove sliva rijeka Česme i Glogovnice i Vodoprivredne osnove sliva rijeka Ilove i Pakre izrađenih krajem osamdesetih godina prošlog stoljeća.

Lokacije potencijalnih akumulacija/retencija zadržavaju se u VI. id PP BBŽ, ali isključivo kao rezervacija prostora dok se ne napravi novelacija postojećih rješenja u okviru stručne podloge koja se mora temeljiti na najnovijim, stručno utemeljenim, saznanjima o hidrološkim prilikama područja i stanju ostalih sastavnica okoliša. Prilikom novelacije postojećih rješenja, za potencijalne akumulacije/retencije kojima je svrha zaštita od poplava, moraju se razmotriti ostale mogućnosti primjene alternativnih metoda obrane od poplava kao što su promjene u načinu korištenja površina, korištenje prirodnih retencija za zadržavanje dijela vodnog vala te obnova poplavnih područja rijeka. Također je neophodno napraviti plan faznosti izgradnje navedenih zahvata prema potrebama i prioritetima, s tim da se pod prioritetima smatra i očuvanje okoliša.

Lokacije, veličine i namjene potencijalnih akumulacija/retencija na prostoru županije su zbog nivoa tehničke dokumentacije, odnosno nedostatka iste, usmjeravajuće, te su moguća odstupanja, a s obzirom na opravdanost izgradnje svaku pojedinu akumulaciju i njenu lokaciju potrebno je detaljno ispitati sa stanovišta utjecaja na okoliš i prirodu, osobito onih koje su smještene u blizini ili u područjima ekološke mreže (područja Natura 2000).

Promjene su vidljive na Kartografskim prikazima 1. i 2.c.

2.1.2.4. Gospodarska namjena

Površine potrebne za razvoj gospodarstva riješene su najvećim dijelom unutar građevinskih područja naselja i izdvojenih građevinskih područja izvan naselja. VI. id PP BBŽ gospodarske zone u naseljima Velika Pisanica i Veliki Grđevac evidentirane su u građevinskim područjima tih naselja.

Planirane proizvodno-poslovne zone u Garešnici (proširenje Garešnica 1) i Gornjem Daruvaru temeljem Zakona o prostornom uređenju više se ne planiraju.

Bitne izmjene su utvrđene vezano na gospodarenje mineralnim sirovinama (istražni prostori, eksploatacijska polja,...), a detaljno su opisane u odnosnim poglavljima.

2.1.2.5. Ugostiteljsko-turistička namjena

Ovim izmjenama i dopunama planirano je u izdvojenom građevinskom području izvan naselja Veliko Korenovo ugostiteljsko-turistička namjena veća od 10 ha za potrebe daljnjeg proširenja projekta bazenskog kompleksa TERME BJELOVAR.

Za ugostiteljsko turistički centar Kukavica propisana su pravila neposredne provedbe.

2.1.2.6. Športsko-rekreacijska namjena

U Bjelovarsko-bilogorskoj županiji se usprkos bogatstva šumskih i vodnih površina osjeća nedostatak sportsko-rekreacijskih sadržaja. Plan međutim, zbog nedostatka informacija, te nedovoljne iskorištenosti, predviđa samo daljnje razvijanje i jačanje postojećih lokaliteta pretežito izletničkog i planinarskog (zimskog) turizma, prvenstveno za pokrivanje potreba stanovnika Županije.

Ovim izmjenama i dopunama evidentirana je u izdvojenom građevinskom području izvan naselja sportsko-rekreacijska namjena koja je prije bila van građevinskog područja - Petrov vrh kod Daruvara. Također, u Daruvaru je jahački centar, prije van građevinskog područja, sada planiran u građevinskom području naselja.

Planiranom izdvojenom građevinskom području na lokaciji stare ciglane namjena je izmijenjena iz ugostiteljsko – turističke u sportsko – rekreacijsku.

2.2. PROSTORI ZA RAZVOJ PROMETNE I DRUGE INFRASTRUKTURE

2.2.1. Promet

Temeljem zahtjeva i podataka jedinica lokalne samouprave i pravnih osoba s javnim ovlastima, te zbog izmjene posebnih propisa izvršene su relativno brojne (većinom manje, u području cestovnog pometa) izmjene u Kartografskom prikazu broj 1. Korištenje i namjena prostora/površina, koje su detaljno obrazložene u poglavlju 6.1. Prometni infrastrukturni sustav.

2.2.2. Ostali infrastrukturni sustavi

Temeljem zahtjeva i podataka pravnih osoba s javnim ovlastima, te zbog izmjene posebnih propisa izvršene su manje izmjene koje su ucrtane i u Kartografskom prikazu broj 1. Korištenje i namjena prostora/površina (površine infrastrukturnih sustava), a koje su detaljno obrazložene u poglavlju 7. Postupanje s otpadom.

Prostorni plan Bjelovarsko-bilogorske županije
VI. izmjene i dopune

2.3. TABELARNI PRIKAZ

Redni broj	BJELOVARSKO-BILOGORSKA ŽUPANIJA	Oznaka	Ukupno ha	% od površine županije	stan/ha ha/stan
1.0	ISKAZ PROSTORNIH POKAZATELJA ZA NAMJENU POVRŠINA	TABLICA 3			
1.1	Građevinska područja <i>ukupno</i> Izgrađeni dio GP ukupno obalno otočno kontinentalno-granično ostalo	GP	22599 12880 - - - 12880	8,57 - 4,88 - - 4,88	6,37 11,18 - - - 11,18
1.2	Izgrađene strukture van građevinskog područja <i>ukupno</i>	I E H K T R	<i>Zanemarivo</i>		
1.3	Poljoprivredne površine obradive <i>ukupno</i>	P P1 P2 P3	101808 - 12223 89585	38,61 - 4,64 33,98	0,71 - 0,08 0,62
1.4	Šumske površine gospodarske zaštitne posebne namjene <i>ukupno</i>	Š Š1 Š2 Š3	95455 94433 289 733	36,2 35,82 0,11 0,28	0,66 0,65 - 0,01
1.5	Ostale poljoprivredne površine <i>ukupno</i>	PŠ	33194	8,57	0,23
1.6	Vodne površine vodotoci jezera akumulacije retencije ribnjaci <i>ukupno</i>	V	7359 3465 0 0 0 3894	2,79 1,31 0 0 0 1,48	0,05 0,02 0 0 0 0,03
1.7	Ostale površine <i>ukupno</i>	N IS G	0 3252 0	0 1,23 0	0 0,02 0
	Županija <i>ukupno</i>		263667	100	1,83
2.0	ZAŠTIĆENE CJELINE				
2.1	Zaštićena prirodna baština nacionalni park park prirode ostali zaštićeni dijelovi prirode <i>ukupno</i>	NP PP	21768	8,26	0,15
2.2	Zaštićena graditeljska baština arheološka područja povijesne graditeljske cjeline <i>ukupno</i>		94	0,04	0
	Županija <i>ukupno</i>		21862	8,3	0,15

3. SUSTAV SREDIŠNJIH NASELJA I RAZVOJNIH SREDIŠTA

3.1. SREDIŠNJA NASELJA I PRAVCI PREOBRAZBE I RAZVOJA

Iako su se od izrade „osnovnog“ plana stanje u prostoru i brojne postavke koje utječu na planirani sustav naselja bitno izmijenile, sustav središnjih naselja i pravci preobrazbe i razvoja nisu bili tema izmjena, a obzirom da IV. id PPU BBŽ, iako relativno širokog obuhvata, nisu tako sveobuhvatne (isto će se napraviti vjerojatno tek pri izradi „novog“, a nakon izrade/donošenja DPPR RH).

3.2. OSTALA NASELJA I PRAVCI PREOBRAZBE I RAZVOJA

Iako su se od izrade „osnovnog“ plana stanje u prostoru i brojne postavke koje utječu na pravce preobrazbe i razvoja ostalih naselja bitno izmijenile (prvenstveno ruralnih, sa procesima izumiranja i/ili izrazitog nazadovanja u razvoju) isto nije bila tema izmjena, a obzirom da IV. id PPU BBŽ, iako relativno širokog obuhvata, nisu tako sveobuhvatne (isto će se napraviti vjerojatno tek pri izradi „novog“, a nakon izrade/donošenja DPPR RH)..

4. PRIKAZ GOSPODARSKIH I DRUŠTVENIH DJELATNOSTI OD ZNAČAJA ZA ŽUPANIJU I DRŽAVU

4.1. GOSPODARSTVO U PROSTORU

4.1.1. Industrija

Iako su se od izrade „osnovnog“ plana stanje u prostoru i brojne postavke koje utječu na osiguravanje prostorno planskih preduvjeta za ravnomjeran i održiv razvoj industrije bitno promijenili, a obzirom da VI. id PPU BBŽ, iako relativno širokog obuhvata, nisu tako sveobuhvatne, ocijenjeno je da za sada nema potrebe za većim izmjenama koncepcije (isto će se napraviti vjerojatno tek pri izradi „novog“, a nakon izrade/donošenja DPPR RH).

Površine potrebne za razvoj gospodarstva riješene su najvećim dijelom unutar građevinskih područja naselja i izdvojenih građevinskih područja izvan naselja. VI. id PP BBŽ gospodarske zone u naseljima Velika Pisanica i Veliki Grđevac evidentirane su u građevinskim područjima tih naselja. Planirane proizvodno-poslovne zone u Garešnici (proširenje Garešnica 1) i Gornjem Daruvaru temeljem Zakona o prostornom uređenju više se ne planiraju.

„Točkaste“ promjene su prikazane na odnosnim kartografskim prikazima i opisane u odnosnim poglavljima.

4.1.3. Obrtništvo i poduzetništvo

Isto kao pod 4.1.1. Industrija.

4.1.6. Turizam

Iako su se od izrade „osnovnog“ plana stanje u prostoru i brojne postavke koje utječu na razvoj kontinentalnog turizma kako u Državi, tako i u Županije, bitno izmijenile (odnos prema kontinentalnom turizmu, Turistički master plan Bjelovarsko-bilogorske županije i više drugih dokumenata odnosnih na turizam) zahtjeva za većim izmjenama u VI. id PP BBŽ nije bilo..

Ovim izmjenama i dopunama planirano je u izdvojenom građevinskom području izvan naselja Veliko Korenovo ugostiteljsko-turistička namjena veća od 10 ha za potrebe daljnjeg proširenja projekta bazenskog kompleksa TERME BJELOVAR.

Za ugostiteljsko turistički centar Kukavica propisana su pravila neposredne provedbe.

Promjene su prikazana na odnosnim kartografskim prikazima i opisane u odnosnim poglavljima.

4.1.7. Eksploatacija mineralnih sirovina

4.1.7.1. Ugljikovodici

Važećim Prostornim planom Bjelovarsko-bilogorske županije evidentirana su sljedeća eksploatacijska polja i istražni prostori mineralnih sirovina – energetske (ugljikovodika):

- postojeća eksploatacijska polja:
 - Bačkovica
 - Bilogora
 - Cabuna
 - Čepelovac-Hampovica
 - Gakovo
 - Galovac-Pavljani
 - Grubišno Polje
 - *eksploatacijsko polje za podzemno skladište plina Grubišno Polje*
 - Letičani
 - Mosti
 - Šandrovac
 - Šumečani

- postojeći istražni prostori:
 - Sava-06
 - Sava-07
 - Sava-08
 - Drava-02
 - Drava-03

Nakon izvršene provjere prema dostavljenim podacima utvrđeno je da nema promjena.

Na zahtjev tvrtke INA d.d. VI. izmjenama i dopunama Prostornog plana Bjelovarsko-bilogorske županije planirana je:

- površina za iskorištavanje mineralnih sirovina – energetske (ugljikovodika)
 - Veliki Rastovac 1.

Promjene su ucrtane u kartografskom prikazu broj 3.b.

Na zahtjev Agencije za ugljikovodike i tvrtke INA d.d. VI. izmjenama i dopunama Prostornog plana Bjelovarsko-bilogorske županije dijelom su izmijenjeni i odnosni članci Odredbi za provedbu.

4.1.7.2. Geotermalna

Važećim Prostornim planom Bjelovarsko-bilogorske županije evidentirana su sljedeća eksploatacijska polja mineralnih sirovina – energetske (geotermalne vode):

- postojeće eksploatacijsko polje:
 - Velika Ciglena
 - Daruvar

Nakon izvršene provjere prema dostavljenim podacima utvrđeno je da je evidentirano eksploatacijsko polje mineralnih sirovina – energetskih (geotermalne vode) Daruvar u naravi izvorište, te je isto VI. izmjenama i dopunama Prostornog plana Bjelovarsko-bilogorske županije prikazano kao izvorište.

Prema podacima Ministarstva gospodarstva i održivog razvoja i zahtjevu Grada Bjelovara u VI. ID PP BBŽ prikazan je postojeći istražni prostor mineralnih sirovina – energetskih (geotermalne vode) Korenovo, te unutar istoga planirano eksploatacijsko polje.

Na zahtjev Agencije za ugljikovodike i Grada Bjelovara VI. izmjenama i dopunama Prostornog plana Bjelovarsko-bilogorske županije dijelom su izmijenjeni i odnosni članci Odredbi za provedbu.

Promjene su ucrtane u kartografskom prikazu broj 3.b.

4.1.7.3. Ostale mineralne sirovine

Važećim Prostornim planom Bjelovarsko-bilogorske županije evidentirana su, odnosno planirana, sljedeća eksploatacijska polja mineralnih sirovina – ostalih i istražne prostore:

- postojeća eksploatacijska polja:
 - tehničko-građevni kamen:
 - Srednja rijeka I. (Grad Čazma)
 - Pleterac (Grad Čazma)
 - Batinjska rijeka (Općina Đulovac)
 - Skočaj (Općina Đulovac)
 - Šandrovac (Općina Đulovac)
 - Čelina (Općina Sirač)
 - karbonatna mineralna sirovina za industrijsku preradu:
 - Gusti rastik (Općina Sirač)
 - silikatna mineralna sirovina za industrijsku preradu:
 - Srednja rijeka (Grad Čazma)
 - kremeni pijesak:
 - Štefanac (Grad Čazma)
 - Tiha (Grad Čazma)
 - građevni pijesak i šljunak:
 - Selinec (Općina Kapela)
 - ciglarska glina:
 - Garešnica (Grad Garešnica)
 - Dominkovica (Općina Veliko Trojstvo)
 - Paulovac (Općina Veliko Trojstvo)
- planirana eksploatacijska polja:
 - tehničko-građevni kamen:
 - Šandrovac I. (Općina Đulovac)
 - Šandrovac II. (Općina Đulovac)
 - Mala (Općina Sirač)
 - Purnica (Općina Sirač)
 - silikatna mineralna sirovina za industrijsku preradu:
 - Srednja rijeka II. (Grad Čazma)
- istražni prostori:
 - tehničko-građevni kamen:
 - Šandrovac I. (Općina Đulovac)
 - Šandrovac II. (Općina Đulovac)
 - Mala (Općina Sirač)

- Purnica (Općina Sirač)
- Suhaja (Općina Sirač)
- silikatna mineralna sirovina za industrijsku preradu:
 - Srednja rijeka II. (Grad Čazma)

Prema podacima Ministarstva gospodarstva i održivog razvoja, zahtjevima pravnih osoba i temeljem analize PPUO/G izvršene su promjene na više eksploatacijskih polja i istražnih područja mineralnih sirovina u sljedećim općinama i gradovima:

- brisano:
 - kremeni pijesak:
 - Tiha (Grad Čazma)
stoga što se u dokumentaciji MGOR vodi kao brisano eksploatacijsko polje
 - tehničko-građevni kamen:
 - Šandrovac (Općina Đulovac)
planirani istražni prostori i eksploatacijska polja Šandrovac I. i Šandrovac II. postala su dio postojećeg eksploatacijskog polja Šandrovac
 - Mala (Općina Sirač)
planirani istražni prostor i eksploatacijsko polje na zahtjev tvrke obrisano, a planirani su novi istražni prostor i eksploatacijsko polje Čelina II.
 - Purnica (Općina Sirač)
planirani istražni prostor i eksploatacijsko polje na zahtjev tvrke obrisani su
 - Suhaja (Općina Sirač)
planirani istražni prostor na zahtjev tvrke obrisani, a planirani su novi istražni prostor i eksploatacijsko polje Čelina II.
 - ciglarska glina:
 - Garešnica (Grad Garešnica)
stoga što se u dokumentaciji MGOR vodi kao brisano eksploatacijsko polje
- planirano:
 - tehničko-građevni kamen:
 - Dobra Kuća (Općina Đulovac)
novi planirani istražni prostor i eksploatacijsko polje na zahtjev obrta Jaković - promet
 - Čelina II. (Općina Sirač)
novi planirani istražni prostor i eksploatacijsko polje na zahtjev tvrtke Kamen Sirač d.d.
 - građevni pijesak i šljunak:
 - Selinec (Općina Kapela)
stoga što se nakon uvida u dokumentaciju MGOR mjesto postojećeg vodi kao planirano eksploatacijsko polje
 - ciglarska glina:
 - Dominkovica (Općina Veliko Trojstvo)
stoga što se nakon uvida u dokumentaciju MGOR mjesto postojećeg vodi kao planirano eksploatacijsko polje
 - Paulovac (Općina Veliko Trojstvo)
stoga što se nakon uvida u dokumentaciju MGOR mjesto postojećeg vodi kao planirano eksploatacijsko polje

Prema predloženim mjerama ublažavanja utjecaja provedbe ID Plana na sastavnice i čimbenike u okolišu Strateške studije o utjecaju na okoliš VI. ID PP BBŽ izbrisani su:

- planirano eksploatacijsko polje:
 - silikatna mineralna sirovina za industrijsku preradu:
 - Srednja rijeka II. (Grad Čazma)
- istražni prostor:
 - silikatna mineralna sirovina za industrijsku preradu:
 - Srednja rijeka II. (Grad Čazma)

VI. izmjenama i dopunama Prostornog plana Bjelovarsko-bilogorske županije prikazana su, odnosno planirana, sljedeća eksploatacijska polja mineralnih sirovina - ostalih:

- postojeća eksploatacijska polja:
 - tehničko-građevni kamen:
 - Srednja rijeka I. (Grad Čazma)
 - Pleterac (Grad Čazma)
 - Batinjska rijeka (Općina Đulovac)
 - Skočaj (Općina Đulovac)
 - Šandrovac (Općina Đulovac)
 - Čelina (Općina Sirač)
 - karbonatna mineralna sirovina za industrijsku preradu:
 - Gusti rastik (Općina Sirač)
 - silikatna mineralna sirovina za industrijsku preradu:
 - Srednja rijeka (Grad Čazma)
 - kremeni pijesak:
 - Štefanac (Grad Čazma)

- planirana eksploatacijska polja:
 - tehničko-građevni kamen:
 - Čelina I. (Općina Sirač)
 - Čelina II. (Općina Sirač)
 - Dobra Kuća (Općina Đulovac)

- građevni pijesak i šljunak:
 - Selinec (Općina Kapela)

- ciglarska glina:
 - Dominkovica (Općina Veliko Trojstvo)
 - Paulovac (Općina Veliko Trojstvo)

- planirani istražni prostori:
 - tehničko-građevni kamen:
 - Čelina II. (Općina Sirač)
 - Dobra Kuća (Općina Đulovac)

Na zahtjev nadležnih javnopravnih tijela i podnositelja zahtjeva VI. izmjenama i dopunama Prostornog plana Bjelovarsko-bilogorske županije dijelom su izmijenjeni i odnosni članci Odredbi za provedbu.

Promjene su ucrtane u kartografskim prikazima broj 1 i 3.b.

4.2. DRUŠTVENE DJELATNOSTI

Nisu planirani novi zahvati u prostoru za smještaj društvenih djelatnosti. Zahvati u prostoru za smještaj i razvitak sustava društvenih djelatnosti vezani su uglavnom uz naselja i planirani su u građevinskim područjima naselja, pa u PPŽ-u nije bilo potrebe za izmjenama i dopunama. Mreža temeljnih skupina društvenih djelatnosti planirana je u skladu s posebnim planovima razvitka za svaku pojedinu skupinu, a posebnih zahtjeva za proširenjem mreže koji bi utjecali na prostor Županije nije bilo.

4.2.1. Sport i rekreacija

Ovim izmjenama i dopunama evidentirana je u izdvojenom građevinskom području izvan naselja sportsko-rekreacijska namjena koja je prije bila van građevinskog područja - Petrov vrh kod

Daruvara. Također, u Daruvaru je jahački centar, prije van građevinskog područja, sada planiran u građevinskom području naselja.

Planiranom izdvojenom građevinskom području na lokaciji stare ciglane namjena je izmijenjena iz ugostiteljsko – turističke u sportsko – rekreacijsku.

Promjene su vidljive na Kartografskom prikazu 1.

5. UVJETI KORIŠTENJA, UREĐENJA I ZAŠTITE PROSTORA

5.1. UVJETI KORIŠTENJA

5.1.1. Posebni uvjeti korištenja

5.1.1.1. Prirodna baština

Područje predloženo za vrednovanje i moguću zaštitu temeljem odredbi Zakona o zaštiti prirode (evidentirano) u kategoriji značajni krajobraz, Kanjon rijeke Pakre, čija je zaštita predložena temeljem Stručne podloge zaštite prirode za reviziju Prostornog plana Bjelovarsko - bilogorske županije izrađene 2008. godine ovim se planom više ne planira pošto postupak zaštite od strane Javne ustanove za upravljanje zaštićenim područjima Bjelovarsko - bilogorske županije, Upravnog odjela za poljoprivredu, zaštitu okoliša i ruralni razvoj Bjelovarsko - bilogorske županije ili Općine Sirač do sada nije pokrenut, a fenomeni krajobraznih vrijednosti čuvaju se kroz druge oblike zaštite:

- prirodnost kanjona vodotoka Bijele, grebeni Papuka i Ravne gore, te florna staništa koja ga okružuju štite se kao dio Ekološke mreže (Natura 2000), područje očuvanja značajno za vrste i stanišne tipove (POVS) Pakra i Bijela HR2001330,
- Šumskogospodarskim osnovama veliki dio termofilnih šumskih zajednica navedenog područja, ukupne površine od 757 hektara, proglašen je zaštitnim šumama.

Prirodne vrijednosti predložene za vrednovanje i moguću zaštitu temeljem odredbi Zakona o zaštiti prirode (evidentirane) park šuma Rimska šuma, spomenici parkovne arhitekture Julijev park i park grofa Antuna Jankovića u Daruvaru, kao i park na Trgu Eugena Kvaternika u Bjelovaru više se kao takvi ne planiraju pošto su zaštićeni su u sklopu zaštite kulturnih dobara gradova Daruvar i Bjelovar te im dvostruka zaštita nije potrebna.

Regionalni park Moslavačka gora proglašen je Uredbom 2. lipnja 2011. (NN, br. 68/11) godine u granicama koje su pokrivala ukupnu površinu od 6910,79 hektara i kao takav je bio prikazivan u Prostornom planu Bjelovarsko-bilogorske županije. U VI id. Regionalni park Moslavačka prikazuje se sa izmijenjenim granicama koje su preuzete sa informacijskog sustava zaštite prirode - Bioportala. Odstupanja u iskazu površine Regionalnog parka u odnosu na površinu iz Uredbe o proglašenju Moslavačke gore Regionalnim parkom nastala je uslijed promjena u primjeni novih podloga i novog Središnjeg registra prostornih jedinica Državne geodetske uprave. Ukupna površina Regionalnog parka unutar novih granica je 15107,61 ha.

Temeljem Zakonu o zaštiti prirode (NN 80/13, 15/18, 14/19, 127/19) Ginkgo (Ginkgo biloba L.) u Gradu Daruvaru zaštićen je kao spomenik parkovne arhitekture i podkategoriji zaštite – pojedinačno stablo.

Promjena je vidljiva na Kartografskom prikazu 3.a.

5.1.1.2. Kulturna baština

Obzirom da za potrebe izrade ovih VI. id PP BBŽ nije izrađivana posebna Konzervatorska podloga, temeljem podataka preuzetih sa Geoportala kulturnih dobara ministarstva kulture i Registara

kulturnih dobara Republike Hrvatske (Liste zaštićenih kulturnih dobara i Liste preventivno zaštićenih dobara) usklađena su sa trenutnim stanjem kulturna dobra na području Bjelovarsko-bilogorske županije.

Prilikom usklađivanja podataka došlo je do promjena u odnosu na V. id. Prostornog plana Bjelovarsko-bilogorske županije:

- Preventivna zaštita istekla je kulturnim dobrima:
 - Berek, Arheološko nalazište Oštri Zid-Šančevi, P-4908,
 - Čazma, Arheološko nalazište Rađinac, P-4729,
 - Grubišno Polje, Arheološko nalazište Šuma Oborova, P-5055,
 - Slovinska Kovačica, Arheološko nalazište Šuma Jasenova, P-4361,
 - Domankuš, Arheološko nalazište Zidine, P-4877,
 - Severin, Arheološko nalazište Severin-Selište, P-4362,
 - Mala Trnovitica, Arheološko nalazište Mala Trnovitica-Gradište, P-4493,
 - Zrinski Topolovac, Arheološko nalazište Žeđin grad, P-4359,
 - Kupinovac, Filijalna crkva Roždestva Presvete Bogorodice, P-4609,
 - Pobjenik, Crkva sv. Petra i Pavla, P-5141,
 - Donji Borki, Crkva sv. Nikole, ROS-0159-1971.

- Zaštićena su kulturnim (trajno i preventivno) dobra:
 - Gudovac, Arheološko nalazište „Gradina u Gudovcu“, P-5969,
 - Malo Korenovo, Arheološko nalazište Malo Korenovo, P-5490,
 - Velika Peratovica, Arheološko nalazište Gradina, P-5730,
 - Veliki Zdenci, Arheološko nalazište Crni Lug, P-5731,
 - Gudovac, Spomeničko mjesto, Z-7417,
 - Ciglena, Crkva sv. Šimuna i Jude Tadeja, P-6093,
 - Severin, Crkva sv. Petra i Pavla, Z-7463,
 - Bjelovar, Zgrada, Antuna Branka Šimića 2a, Z-2848,
 - Bjelovar, Zgrada, Krste Frankopana 54, P-6113.

Nepokretno pojedinačno kulturno dobro Lječilišni kompleks „Daruvarske toplice“ (P-4801), kojem je istekao rok trajanja preventivne zaštite, zaštićeno je i upisano u Registar kulturnih dobara RH - Listu zaštićenih kulturnih dobara pod brojem Z-7512.

Kulturno-povijesna cjelina grada Daruvara, kojoj je rok trajanja preventivne zaštite istekao 7. prosinca 2020. godine, u dogovoru sa Konzervatorskim odjelom u Bjelovaru ostaje evidentirana, odnosno planirana za zaštitu do donošenja Rješenja i upisa u Registar kulturnih dobara RH.

Zaštićena i preventivno zaštićena kulturna dobra na području Bjelovarsko-bilogorske županije prikazana su simbolima na kartografskom, te su u Odredbama za provedbu poimence navedena. (Stanje s danom 5. studeni 2021. godine).

Izmjena je utvrđena u kartografskom prikazu 3.a Uvjeti korištenja i zaštite prostora - Uvjeti zaštite prostora, na kartogramu broj 7. Kulturna baština i u Odredbama za provedbu.

5.1.2. Posebna ograničenja u korištenju

5.1.2.1. Krajobraz

Obzirom da od izrade osnovnog plana nije bilo novijih istraživanja na temu krajobraza, a da nije bilo niti posebnih zahtjeva za izmjenu, isto nije bilo tema ovih IV. id PP BBŽ.

5.1.2.2. Tlo i vode

Obzirom da za veći dio tema nisu dostavljeni novi podatci i zahtjevi, izmjene su rađene samo za:

- istražne prostore mineralnih sirovina,
- vodozaštitna područja
- vodotoci s planiranim kategorijama vode.

Iste su prikazane u odnosnim kartografskim prikazima i detaljno opisane u odnosnim poglavljima.

5.2. POSEBNE MJERE UREĐENJA I ZAŠTITE

5.2.1. Uređenje zemljišta

Obzirom na raspoložive nove podatke i karakter ovih VI. id PP BBŽ, u istima su izmijenjena/dopunjena samo utvrđenja vezana na teme

- voda i vodotoka (zbog neriješene odvodnje i pročišćavanja otpadnih voda), usklađenje s novim posebnim propisima
- napuštenih odlagališta otpada usklađenje s stanjem na terenu (dio je saniran).
- napuštenih eksploatacijskih polja usklađenje s stanjem na terenu (veći dio je prirodno saniran).

Iste su prikazane u odnosnim kartografskim prikazima i detaljno opisane u odnosnim poglavljima.

5.2.2. Uređenje ugroženih područja

Obzirom na raspoložive nove podatke i karakter ovih VI. id PP BBŽ, u istima su izmijenjena/dopunjena samo utvrđenja vezana na navodnjavanje poljoprivrednog zemljišta.

Iste su prikazane u odnosnim kartografskim prikazima i detaljno opisane u odnosnim poglavljima.

5.2.3. Planske mjere zaštite

Obzirom da se odnosni posebni propisi i stanje na terenu nisu bitno izmijenili, ocijenjeno je da nema potrebe za izmjenama predmetnih utvrđenja.

6. RAZVOJ INFRASTRUKTURNIH SUSTAVA

6.1. PROMETNI INFRASTRUKTURNI SUSTAVI

6.1.1. Cestovni promet

Brze ceste (državne ceste)

Trasa planirane brze cesta DC12-(Zabrđe (DC10) - Haganj - Zvonik - Bjelovar - Virovitica - Terezino Polje (GP Terezino Polje (granica RH/Mađarska))) ažurirana je prema podacima dobivenim od tvrtke Hrvatske ceste d.o.o. (na granici općina Velika Pisanica i Veliki Grđevac izvršena je korekcija trase brze ceste kako bi se dobili bolji tehnički elementi). Na trasi je dodan čvor Velika Pisanica (Ž4002).

Državne ceste

Prema podacima dobivenim od tvrtke Hrvatske ceste d.o.o. ucrтана je planirana državna cesta Bjelovar – Durđevac (odabrano rješenje iz Studije varijantnih rješenja poboljšanja cestovne veze Bjelovar –Durđevac). Prema podacima i zahtjevu tvrtke Hrvatske ceste d.o.o. korigirana je i jedna trasa od varijantnih rješenja zapadne obilaznice (spojna cesta čvor Gudovac (D 12) - Bjelovar (D 544) i zapadna obilaznica Bjelovara od D 544 do D 28 (sjeverna obilaznica)) sa spojem na DC 43 te joj je rang promijenjen iz ostale državne ceste u istraživanju u planirane ostale državne ceste.

U skladu s Odlukom o razvrstavanju javnih cesta (NN br. 41/2022) dijelu županijske ceste Ž-3042 te nastavne nerazvrstane ceste županijskog značaja razvrstaj je izmijenjen u državnu cestu DC544 (Zvonik (DC12/ŽC2231) - Farkaševac - Rajić - Bjelovar (DC43)), a dijelu (važećim PP BBŽ planirane) istočne obilaznice naselja Bjelovar koji je u međuvremenu izgrađen i nastavne nerazvrstane ceste županijskog značaja u državnu cestu DC548 (Bjelovar (DC43) - Trojstveni Markovac (DC43)).

Županijske ceste

Postojeće županijske ceste ažurirane su skladu s Odlukom o razvrstavanju javnih cesta (NN br. 41/2022). Tako je Ž-3042 preimenovana u D544, Ž-3282 je postala nerazvrstana cesta Općine Veliki Grđevac.

Ucrтана je i planirana nerazvrstana cesta županijskog značaja - spoj na izgrađeni dio istočne obilaznice (razvrstanu kao državna cesta DC 548) prema podacima dobivenim od Grada Bjelovara.

Lokalne ceste

Prema Uredbi o određivanju građevina, drugih zahvata u prostoru i površina državnog i područnog (regionalnog) značaja (Narodne novine br. 37/2014, 154/2014) građevine područnog (regionalnog) značaja su i lokalne ceste. U skladu s istom u grafički dio plana ucrтane su i lokalne ceste prema Odluci o razvrstavanju javnih cesta (NN br. 41/2022).

Na zahtjev Grada Garešnice ucrтane su planirane lokalne ceste Uljanik – Brekinska i Duhovi - Marino Selo.

Biciklistički promet

Na zahtjev Upravnog odjela za gospodarski razvoj i komunalne djelatnosti BBŽ, a prema podacima tvrtke Maoring d.o.o. ucrтана je planirana biciklistička prometnica u koridoru nekadašnje pruge Bjelovar-Garešnica.

Prema Pravilniku o funkcionalnim kategorijama za određivanje mreže biciklističkih ruta (NN114/7) ucrтane su dvije državne rute : D 5 („Moslavina" i "Sjeverna Slavonija“) i D 7 sjever („Balaton - Lonjsko Polje“).

Promjene u prometnoj infrastrukturi su ucrтane na kartografskom prikazu broj 1.

6.1.2. Željeznički promet

Na zahtjev tvrtke HŽ Infrastruktura d.o.o. te temeljem Uredbe o razvrstavanju željezničkih pruga (NN 84/21) u Odredbama za provođenje u člancima 13. i 42., te u grafičkom dijelu u legendi na kartografskom prikazu 1. Korištenje i namjena prostora/površina izmijenjen je opis iz željezničke pruge od značaja za lokalni promet u željezničke pruge za lokalni promet.

6.1.3. Zračni promet

Na zahtjev tvrtke Hrvatska agencije za civilno zrakoplovstvo u grafičkom dijelu plana zamijenjeni su nazivi letjelište i zračno pristanište sa nazivima aerodrom područnog (regionalnog) značaja i zračna luka područnog (regionalnog) značaja te su u skladu sa tim izmijenjeni članci 13. i 43. Odredbi za provođenje.

Promjene u zračnom prometu su ucrtane na kartografskom prikazu broj 1.

6.1.4. Pošta i telekomunikacije

Vlada Republike Hrvatske donijela je u studenom 2012. godine Uredbu o mjerilima razvoja elektroničke komunikacijske infrastrukture i druge povezane opreme („Narodne novine“, broj 131/2012, 92/2015, 10/2021, 76/2022). Ovom su Uredbom za područje cijele Države utvrđena mjerila razvoja elektroničke komunikacijske infrastrukture i druge povezane opreme, što obuhvaća mjerila za izradu te uvjete i način planiranja u dokumentima prostornog uređenja.

Sastavni dio Uredbe je i karta – Objedinjeni plan razvoja pokretne komunikacijske infrastrukture, koja na području Bjelovarsko-bilogorske županije Uredbom o izmjenama Uredbe („Narodne novine“, broj 10/2021) predviđa nove planirane zone (krugovi) (77 na 79) za smještaj antenskih stupova u odnosu na zone planirane važećim Prostornim planom Županije. 4 lokacije planiranih zona je brisano ili su stupovi izgrađeni (Kaniška lva, 2 u Daruvaru i jedan u Zvjercima), a dodano je 6 novih planiranih zona na drugim lokacijama (Bjelovar, Donji Lipovčani, Obrovnica, Bosiljevo, Podgarić i Šandrovac) i 13 planiranih područja smještaja antenskih stupova elektroničke komunikacijske infrastrukture koji djelomično zahvaćaju obuhvat Plana.

Isto tako dane su i zemljopisne odrednice lokacija postojećih (45 na 53) samostojećih antenskih stupova.

Prema gore navedenim podacima ažurirano je stanje postojećih lokacija antenskih stupova te planiranih zona za smještaj antenskih stupova.

Promjene su ucrtane u kartografskom prikazu broj 2.a.

6.1.5. Radio i TV sustav veza

Na zahtjev tvrtke Odašiljači i veze d.o.o. ucrtan novi radijski koridor mikrovalnih veza (Psunj – Moslavačka Gora) koji prelazi preko područja obuhvaćenog Planom.

Promjene su ucrtane u kartografskom prikazu broj 2.a.

6.2. VODNOGOSPODARSKI SUSTAV

6.2.1. Vodoopskrba

Ažurirano je stanje magistralnih vodoopskrbnih cjevovoda prema podacima iz studije “Konceptijsko rješenje vodoopskrbnih sustava na području Bjelovarsko – bilogorske županije s izradom detaljnog matematičkog modela – sadašnjeg i budućeg stanja razvoja i predstudijom izvodljivosti“, Hidroprojekt – ing , Zagreb, 2017.“ te podacima dobivenim od komunalnih poduzeća.

Prema gore navedenom konceptijskom rješenju, a u dogovoru sa predstavnikom Bjelovarsko-bilogorskih voda d.o.o. ucrtana je nova dionica planiranog magistralnog cjevovoda Hercegovac-Veliki Zdenci.

Temeljem Odluke o zonama sanitarne zaštite izvorišta „Grđevica“ korigirana je lokacija izvorišta i pripadajuće zaštitne zone za izvorište „Grđevica“ – Općina Veliki Grđevac. Prema podacima sa Geoportala Hrvatskih voda ažurirane su vodozaštitne zone za izvorišta „Milaševci“, „Vrtlinska“ (Grad Čazma), „Garešnica“ (Grad Garešnica), „Đikovac (Puklica)“ i Veliki Kamen (Škodinovac) (Općina Đulovac).

U dogovoru s tvrtkom Komunalac d.o.o. Garešnica brisane su lokacije vodocrpilišta "Hercegovac", vodospreme "Hercegovac" i CS "Hercegovac" jer nisu više dio javnog vodopskrbnog sustava.

U dogovoru s tvrtkom Hrvatske vode d.o.o, te u skladu s člankom 4 Zakona o vodama. - ucrtana su 2 postojeća vodocrpilišta na karti 2c na lokacijama geotermalnih eksploatacijskih polja u Daruvaru koja se brišu sa karte broj 1.

Promjene su ucrtane u kartografskim prikazima broj 2.c. i broj 3.b.

6.2.2. Odvodnja otpadnih voda

Prema Uredbi o određivanju građevina, drugih zahvata u prostoru i površina državnog i područnog (regionalnog) značaja (Narodne novine 37/2014, 154/2014, 30/2021, 75/2022) zaštita voda kapaciteta 100.000 ekvivalentnih stanovnika i više spada u građevine državnog značaja, a zaštita voda kapaciteta do 100.000 ekvivalentnih stanovnika u dvije ili više jedinica lokalne samouprave spada u građevine područnog (regionalnog) značaja.

S obzirom na gore navedeno na području Bjelovarsko-bilogorske županije kao građevine područnog (regionalnog) značaja ucrtan je dio građevina sustava javne odvodnje aglomeracije Bjelovar koja obuhvaća područje Grada Bjelovara i Općine Rovišće. Podaci su dobiveni od tvrtke VODNE USLUGE d.o.o.

Temeljem zahtjeva dobivenog od Grada Garešnice ucrtan je dio građevina sustava javne odvodnje aglomeracije Garešnica - Hercegovac.

Ostala infrastruktura odvodnje iz prethodnog Plana je brisana iz grafičkog djela jer zbog nedovoljnog kapaciteta ne spada u građevine regionalnog značaja.

Promjene su ucrtane u kartografskom prikazu broj 2.c.

6.3. ENERGETSKI SUSTAV

6.3.1. Elektroopskrba

Prema podacima tvrtke HEP-OPERATOR DISTRIBUCIJSKOG SUSTAVA d.o.o., Križ ažurirano je odnosno preciznije je ucrtano stanje postojeće i planirane 35 kV mreže.

Prema zahtjevu i podacima tvrtke HEP-OPERATOR DISTRIBUCIJSKOG SUSTAVA d.o.o. Bjelovar ucrtana je lokacija novoplanirane TS 35/20(10) kV (V.Korenovo) te planirana trasa 35 kV podzemnog voda TS 35/10(20) kV Bjelovar 2 - RP 35 kV GTE Ciglana, a stari pripadajući vodovi su brisani iz Plana. Ažurirano je stanje postojeće i planirane 35 kV mreže na način da su 35 kV podzemni vod TS 35/10(20) kV Mišulinovac - GTE Ciglana i 35 kV podzemni vod TS 35/10(20) kV Bulinac - GTE Ciglana promijenjeni iz planiranog u postojeći te je preciznije ucrtano stanje 35 kV mreže.

Prema zahtjevima dvije tvrtke, osam građana i Grada Grubišno Polje planirane su lokacije za izgradnju 24 solarnih elektrana snaga od 10 do 420 MW te su za deset solarnih elektrana ucrtane odgovarajuće površine za potencijalne lokacije za solarne elektrane. Isto tako za dio prethodno navedenih solarnih elektrana ucrtano je 12 trasa planiranih priključnih 110 kV dalekovoda te lokacija jedne 110/35 kV trafostanice. Kako nije bilo zahtjeva brisan je istražni prostor vjetroelektrane na

području Općine Severin. Rangovi bioplinskih elektrana Maslenjača, Grubišno Polje i Grabovnica su promijenjeni iz planiranog u postojeći.

Zbog usklađenja sa Strateškom studijom o utjecaju na okoliš brisane su SE Končanica (i odustajanja podnositelja zahtijeva), SE Velika Barna 2 i SE Međurača i pripadajući istražni prostori, a istražni prostori SE Mali Grđevac i SE Velika Barna 1 su smanjeni (sa 793.6 ha na 101.75 ha). Zbog odustajanja podnositelja zahtijeva (zbog premalog kapaciteta mreže za prihvat energije) brisane su SE Sisčani i SE Sasovac-Orovac, pripadajući istražni prostori i spojni dalekovodi, te je brisana SE Bosiljevo II, a istražni prostori SE Čazma, SE Bosiljevo i SE Dapci-Palančani su površinski smanjeni (sa 318,9 ha na 218.19 ha).

Promjene su ucrtane u kartografskom prikazu broj 2.b i 3.b.

6.3.2. Plinoopskrba

Prema podacima i zahtjevu tvrtke PLINACRO d.o.o.:

- Brisana je trasa planiranog magistralnog plinovoda u koridoru JANAF-a temeljem dostavljenih podataka tvrtke Plinacro d.o.o.
- ucrtana je planirana MRS- mjerno redukcijska stanica Sirač i propadajući spojni plinovod za MRS Sirač.
- u koridoru postojećeg magistralnog plinovoda Bjelovar - Daruvar DN 200/50 tvrtka Plinacro d.o.o. planira polaganje nove cijevi jer je postojeći plinovod dio starog i dotrajalog plinskog transportnog sustava središnje Hrvatske i kao takav ne zadovoljava tehničke i sigurnosne standarde transportna prirodnog plina, stoga je nužna izgradnja novog plinovoda. Taj koridor nije ucrtan u grafičkom djelu Plana jer se izgradnja može vršiti unutar postojećeg koridora. Prema zahtjevu tvrtke Plinacro d.o.o. za navedeni plinovod ucrtana je i alternativna trasa (B varijanta) zbog rasterećenja zone gospodarske namjene (PPUG Daruvar) sjeverno uz rijeku Toplicu.

Promjene su ucrtane u kartografskom prikazu broj 2.b.

6.3.3. Geotermalna energija

Temeljem zahtijeva Općine Kapela ucrtana je planirana geotermalna elektrana snage 20 MW u poduzetničkoj zoni, a rang geotermalne elektrane Velika Ciglena je promijenjen iz planiranog u postojeći. Temeljem zahtijeva tvrtke Pyropus d.o.o. ucrtana je planirana geotermalna elektrana snage 20 MW u Gornjim Plavnicama. Zahtijeva za drugim oblicima korištenja geotermalne energije županijskog značaja nije bilo.

Promjene su ucrtane u kartografskom prikazu broj 2.b.

6.4. GROBLJA

U ovim VI. izmjenama i dopunama Prostornog plana nije bilo izmjena vezanih za groblja.

7. POSTUPANJE S OTPADOM

Na području Bjelovarsko-bilogorske županije više se ne planira građevina za obradu i odlaganje opasnog otpada, postojeća centralna jama u vlasništvu tvrtke INA - postrojenje za regeneraciju tehnoloških fluida na području Općine Šandrovac, jer se proces koji se u građevini odvija, temeljem Zakona o gospodarenju otpadom, ne smatra gospodarenjem otpadom.

Planom su evidentirane građevine za gospodarenje opasnim otpadom i usklađene s popisom pravnih i fizičkih osoba koje posjeduju važeće dozvole za obavljanje djelatnosti gospodarenja opasnim otpadom na području Bjelovarsko-bilogorske županije. Slijedom toga jedna građevina na području Grada Bjelovara više se ne evidentira, a u skladu sa stanjem na terenu jedna prije planirana je evidentirana kao postojeća. Evidentirana je i postojeća građevina na području Grada Daruvara, a na području Grada Grubišnog Polja postojeće građevine koje čine fizičku cjelinu u vlasništvu iste tvrtke evidentirane su jednim znakom.

Centar za gospodarenje otpadom na lokaciji „Doline“ više se ne planira, već je temeljem odrednica Plana gospodarenja otpadom RH za razdoblje 2023.-2028. godine Bjelovarsko-bilogorska županija obuhvaćena Centrom za gospodarenje otpadom „Piškornica“ u u Koprivničko-križevačkoj županiji.

Na lokaciji „Doline“ umjesto Centra za gospodarenje otpadom planira se Centar za recikliranje i oporabu otpada (CROO), sa pripadajućim postrojenjima za obradu i oporabu otpada i odlagalištem otpada.

Planom se više ne evidentira alternativna lokacija pretovarne stanice i reciklažnog dvorišta na lokaciji „Prevalje“ kod Čazme koja se više ne planira.

Građevina za gospodarenje građevnim otpadom na lokaciji „Doline“ više se ne evidentira u grafičkom dijelu ovih izmjena i dopuna zbog promjena u odredbama posebnih propisa, a koje su uvjetovale novu podjelu građevina po kategorijama od državnog, županijskog, odnosno lokalnog značaja.

Planom se evidentiraju postojeće i planirane sortirnice otpada i postojeće i planirane kompostane na lokacijama odlagališta ili uz odlagališta „Doline“, „Bukovina“ i „Johovača“, te u zoni „Kapelica“ u Garešnici. Tekstualnim dijelom omogućeno je planiranje sortirnica i kompostana na lokacijama postojećih odlagališta i u industrijskim zonama gradova i općina.

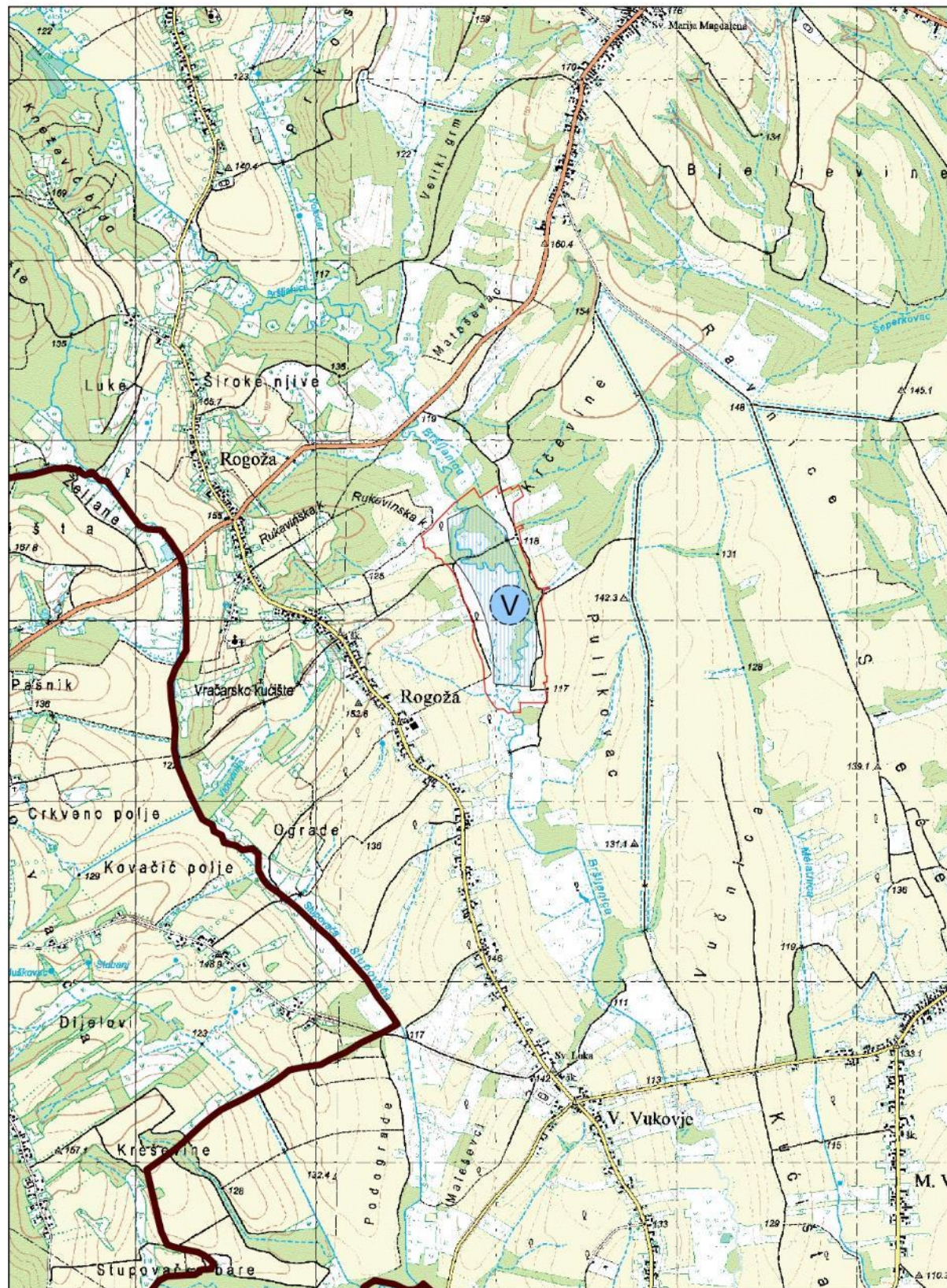
U grafičkom dijelu više se ne prikazuje lokacija napuštenog odlagalište „Grginac“ koje je sanirano.

U Odredbama za provedbu tekstualnog dijela došlo je do promjena vezanih uz prije navedene promjene.

Promjene su ucrtane u kartografskim prikazima broj 2.c i 3.b.

9. UBLAŽAVANJE UTJECAJA NA CILJEVE OČUVANJA I CJELOVITOST EKOLOŠKE MREŽE I SPRJEČAVANJE NEPOVOLJNA UTJECAJA NA OKOLIŠ




Obzirom da posebnih zahtjeva u pogledu ublažavanje utjecaja na ciljeve očuvanja i cjelovitost ekološke mreže, te sprečavanja nepovoljnih utjecaja na okoliš nije bilo, a da se za VI. id PP BBŽ provodi postupak strateške procjene utjecaja plana na okoliš i glavne ocjene prihvatljivosti za ekološku mrežu, Prijedlog VI. Id PP BBŽ usklađen je s istima (pojedina planska rješenja su brisana ili prilagođena mjerama iz strateške studije, a u odredbe za provedbe su interpolirane mjere zaštite i mjere ublažavanja utjecaja na ciljeve očuvanja i cjelovitost ekološke mreže.



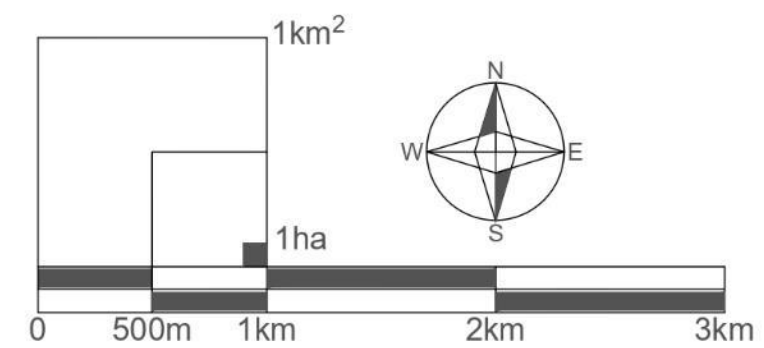

REPUBLIKA HRVATSKA
BJELOVARSKO - BILOGORSKA ŽUPANIJA
PROSTORNI PLAN
BJELOVARSKO-BILOGORSKE ŽUPANIJE
VI. IZMJENE I DOPUNE
Prilog 1.1. uz kartograf 1. Korištenje i namjena prostora/površina
AKUMULACIJA BRŠLJANICA - ROGOŽA

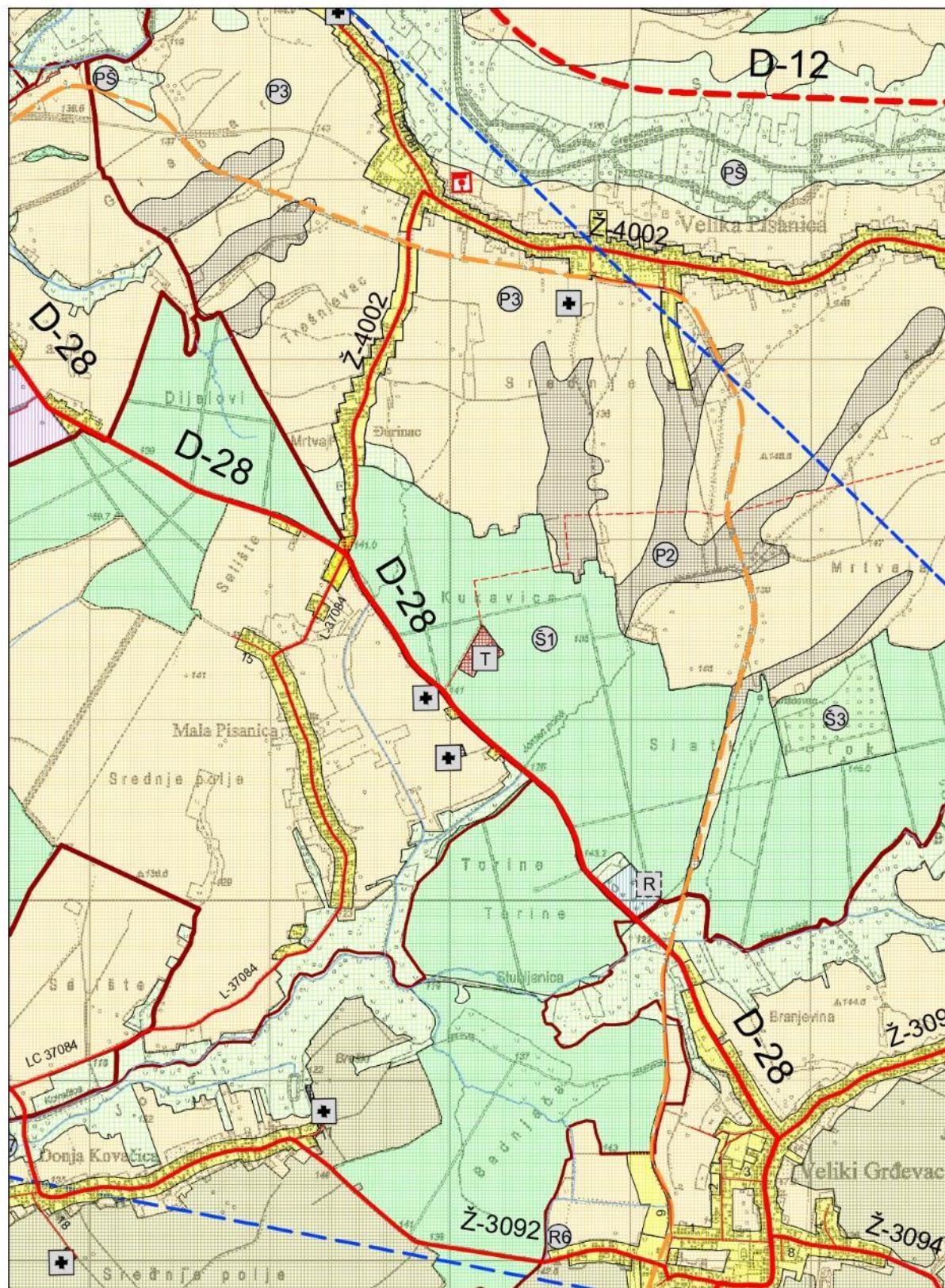
MJ 1: 25 000

TUMAČ PLANSKOG ZNAKOVLJA

-  GRANICA ŽUPANIJE
-  VODNE POVRŠINE PLANIRANE
-  MAKSIMALNA PLANIRANA POVRŠINA ZAHVATA

PRIJEDLOG



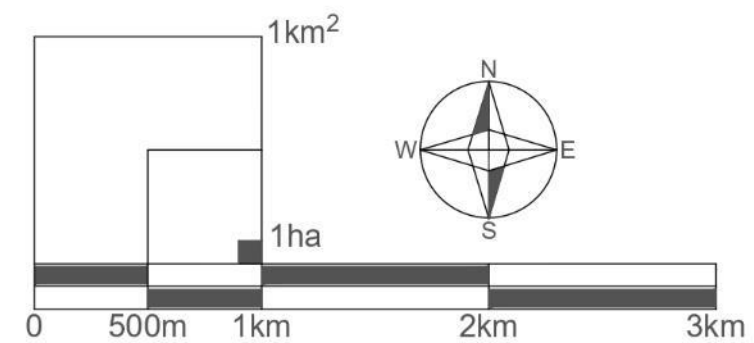


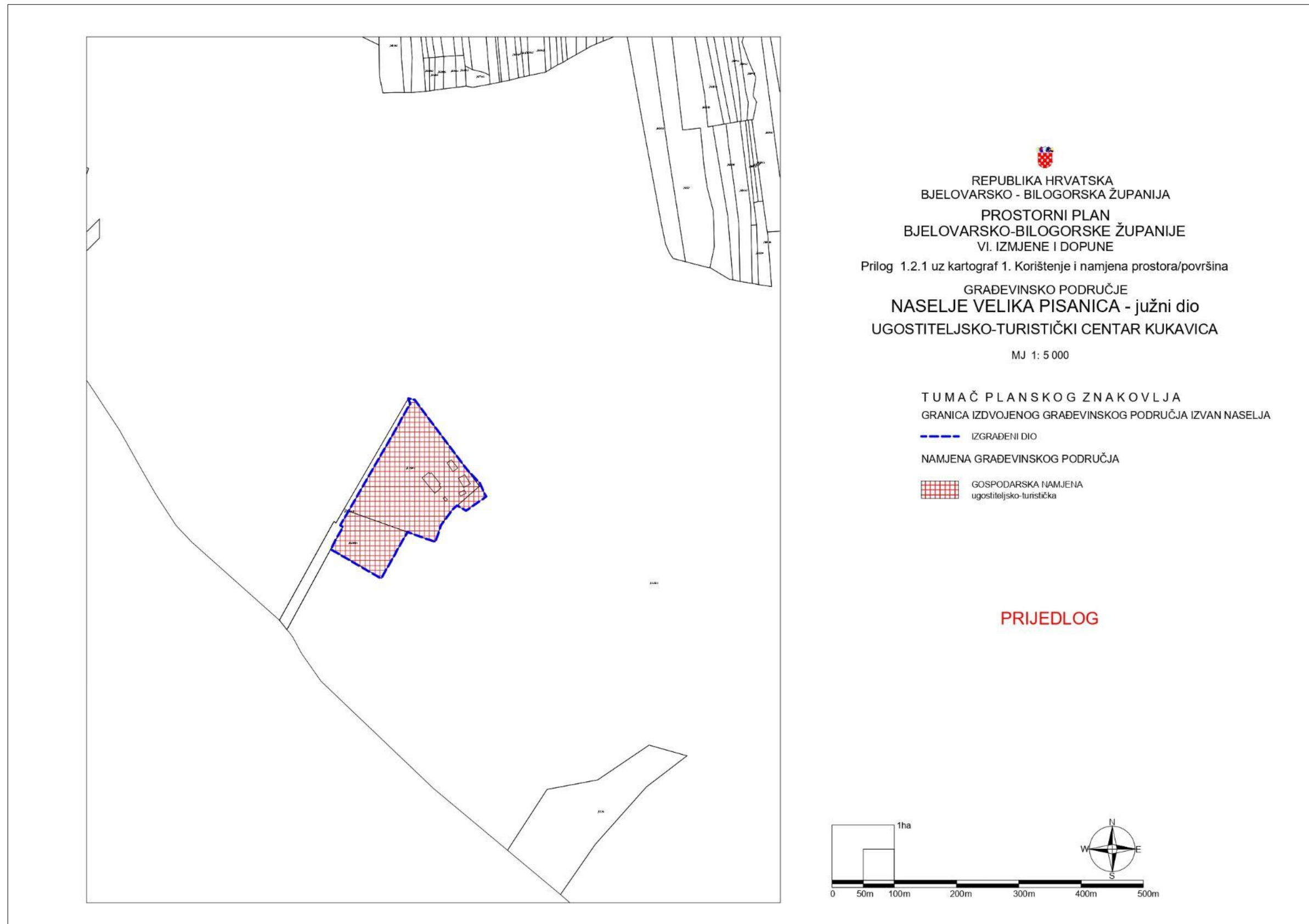

 REPUBLIKA HRVATSKA
 BJELOVARSKO - BILOGORSKA ŽUPANIJA
 PROSTORNI PLAN
 BJELOVARSKO-BILOGORSKE ŽUPANIJE
 VI. IZMJENE I DOPUNE
 Prilog 1.2 uz kartograf 1. Korištenje i namjena prostora/površina
 GRAĐEVINSKO PODRUČJE
 NASELJE VELIKA PISANICA - južni dio
 UGOSTITELJSKO-TURISTIČKI CENTAR KUKAVICA
 MJ 1: 25 000

TUMAČ PLANSKOG ZNAKOVLJA

postojeće / planirano	GRANICA ŽUPANIJE
	
	UGOSTITELJSKO TURISTIČKA NAMJENA
	T4 - seoski turizam, T5 - izletnički turizam
	OSTALE CESTE KOJE NISU JAVNE

PRIJEDLOG







REPUBLIKA HRVATSKA
BJELOVARSKO - BILOGORSKA ŽUPANIJA

PROSTORNI PLAN
BJELOVARSKO-BILOGORSKE ŽUPANIJE
VI. IZMJENE I DOPUNE

Prilog 1.2.2. uz kartograf
1. Korištenje i namjena prostora/površina

MJ 1: 25 000

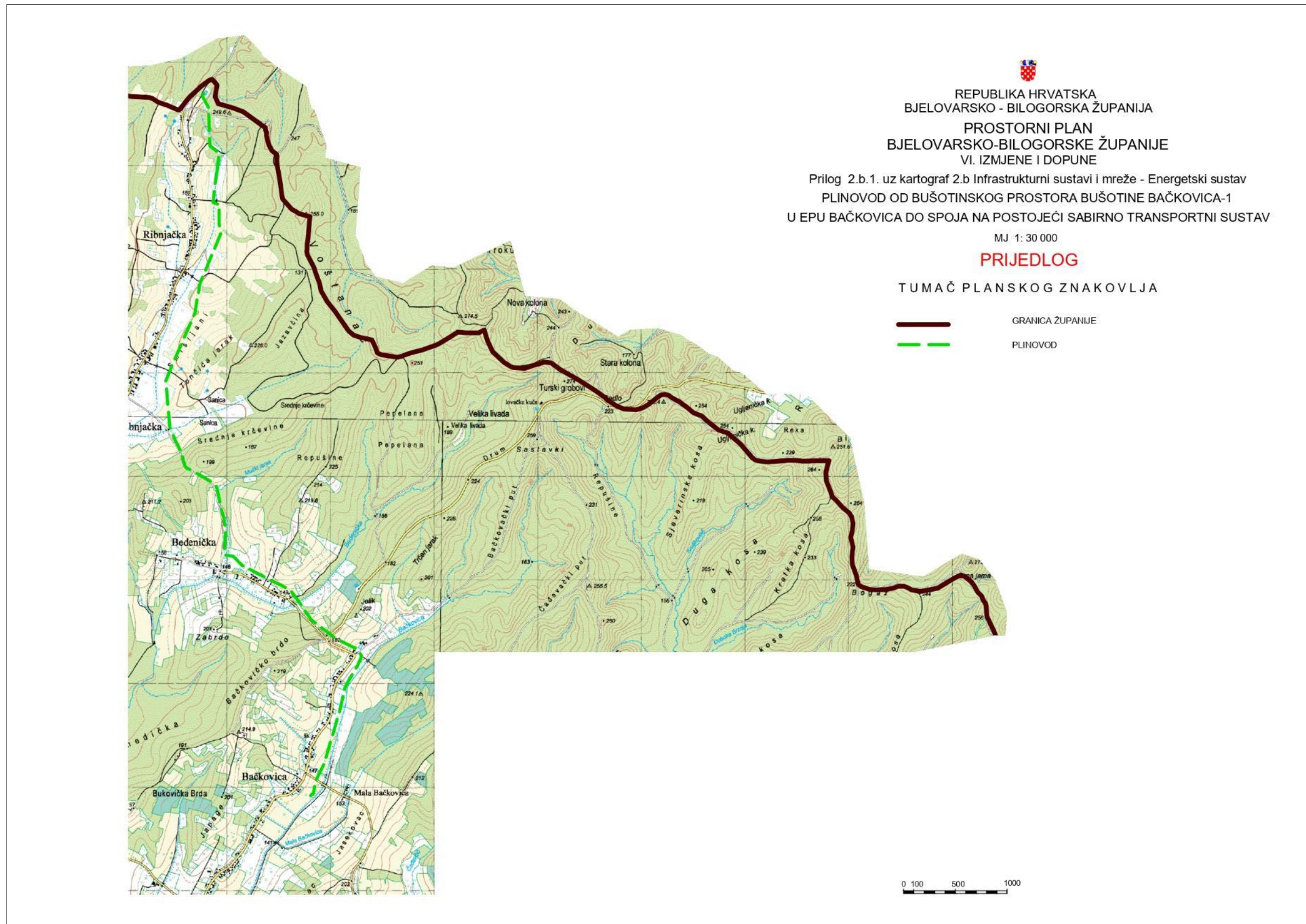
TUMAČ PLANSKOG ZNAKOVLJA

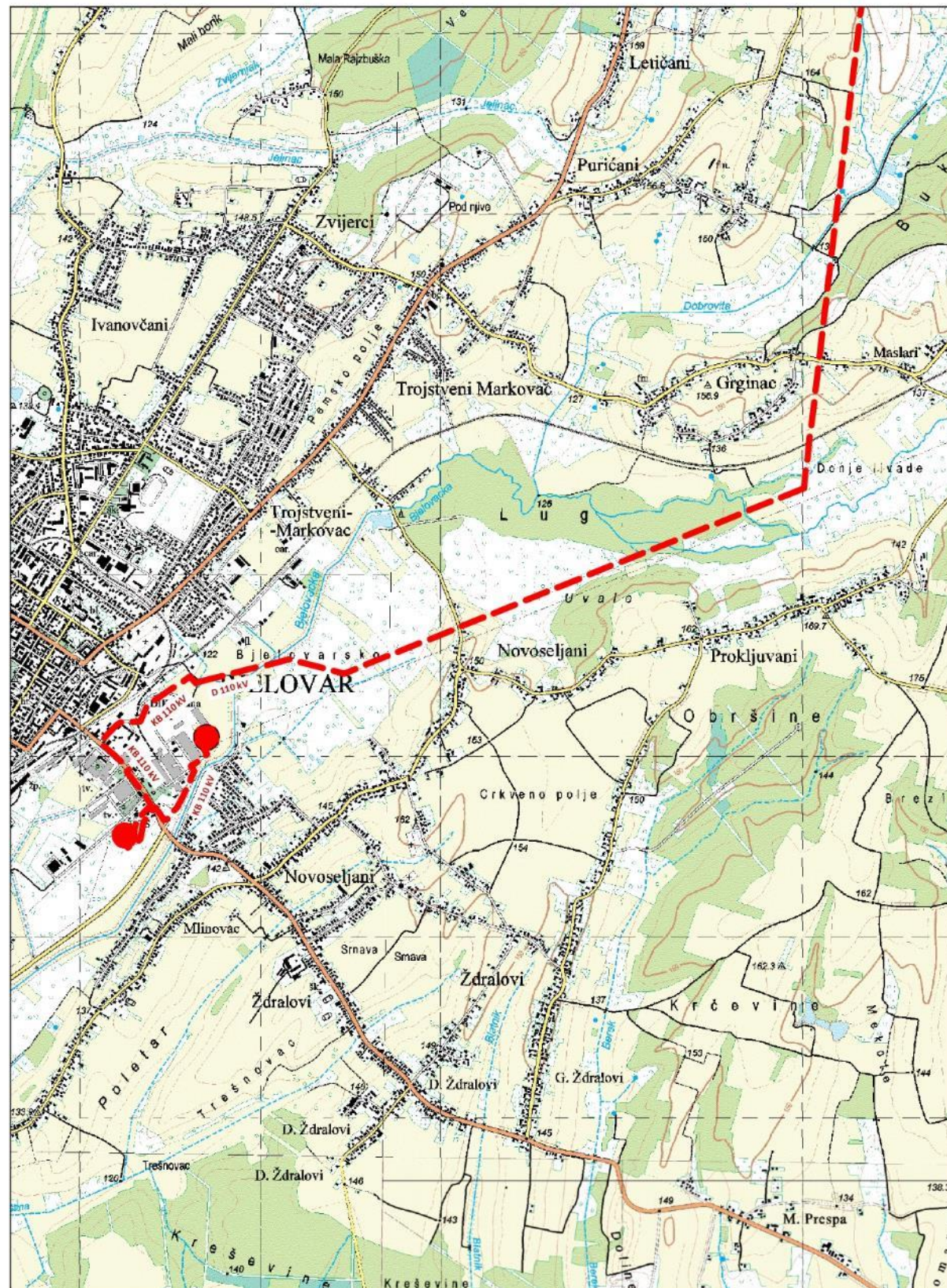
postojeće / planirano

- | | |
|--|--|
| | SOLARNA ELEKTRANA |
| | VRIJEDNO POLJOPRIVREDNO OBRADIVO TLO |
| | OSTALA POLJOPRIVREDNA OBRADIVA TLA |
| | OSTALO POLJOPRIVREDNO TLO, SUME I ŠUMSKO ZEMLJIŠTE |

PRIJEDLOG








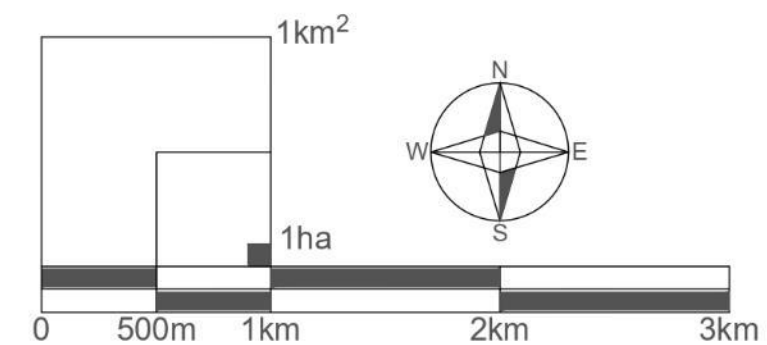

REPUBLIKA HRVATSKA
BJELOVARSKO - BILOGORSKA ŽUPANIJA
PROSTORNI PLAN
BJELOVARSKO-BILOGORSKE ŽUPANIJE
VI. IZMJENE I DOPUNE

Prilog 2.b.2. uz kartograf 2.b Infrastrukturni sustavi - Energetski sustav
DIO 110 kV DALEKOVODA TS MLINOVAC - TS VIRJE
110 kV DALEKOVOD TS MLINOVAC - TS KRONOSPAN
TS KRONOSPAN
MJ 1: 25 000

TUMAČ PLANSKOG ZNAKOVLJA

PRIJEDLOG

-  DALEKOVOD / KABEL 110 KV PLANIRANI
-  TS 110/10 (20) KV PLANIRANA
-  TS 110/35 KV POSTOJEĆA





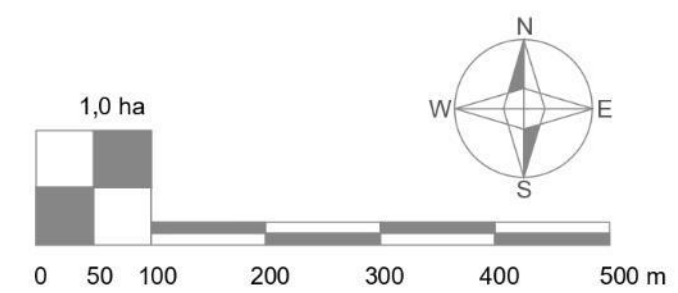

REPUBLIKA HRVATSKA
BJELOVARSKO - BILOGORSKA ŽUPANIJA
PROSTORNI PLAN
BJELOVARSKO-BILOGORSKE ŽUPANIJE
VI. IZMJENE I DOPUNE

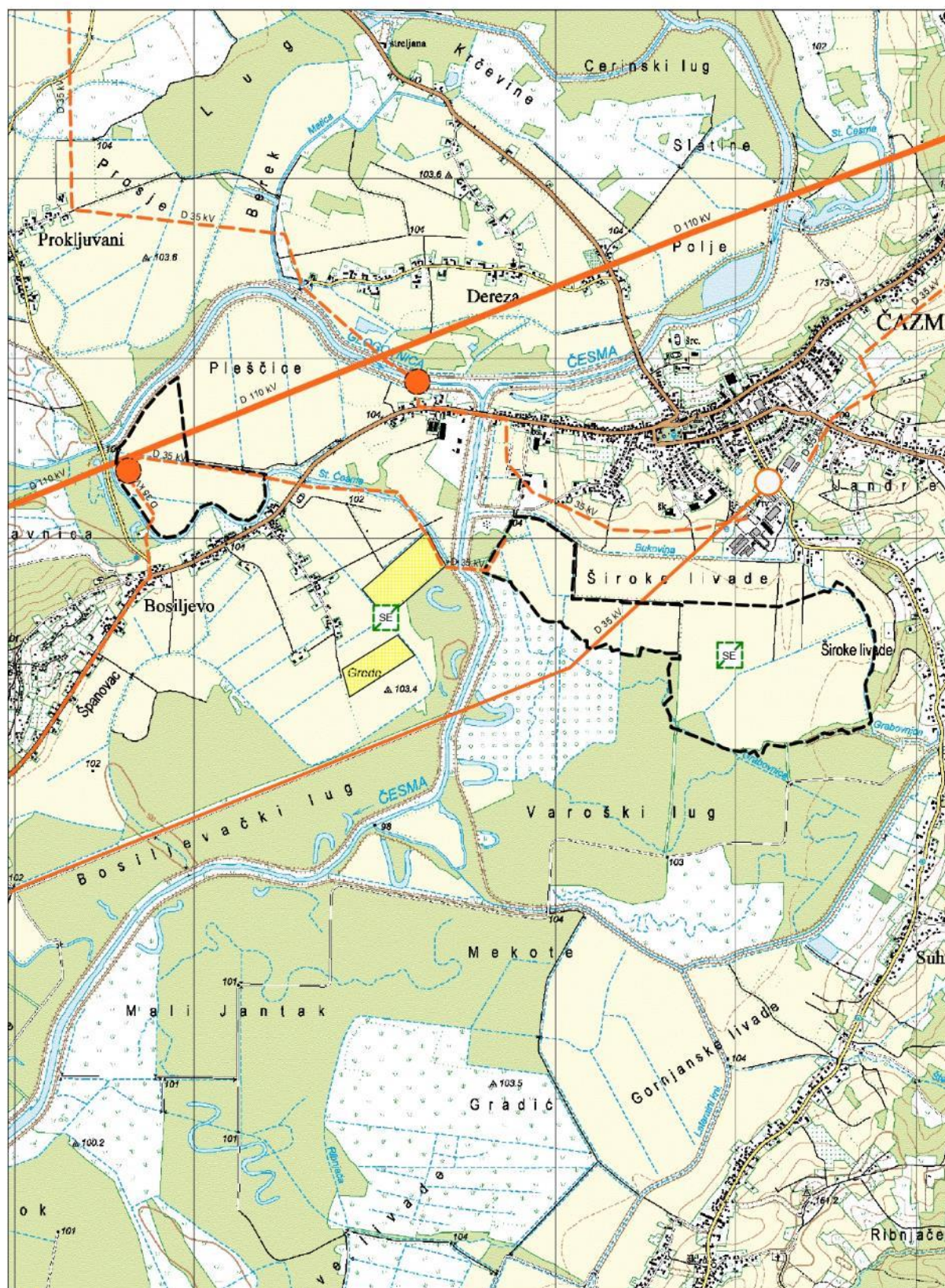
Prilog 2.b.3. uz kartograf 2.b Infrastrukturni sustavi - Energetski sustav
DIO 110 kV DALEKOVODA TS MLINOVAC - TS VIRJE
110 kV DALEKOVOD TS MLINOVAC - TS KRONOSPAN
TS KRONOSPAN

PRIJEDLOG

TUMAČ PLANSKOG ZNAKOVLJA

-  DALEKOVOD / KABEL 110 kV PLANIRANI
-  TS 110/10 (20) kV PLANIRANA
-  TS 110/35 kV POSTOJEĆA





REPUBLIKA HRVATSKA
BJELOVARSKO - BILOGORSKA ŽUPANIJA
PROSTORNI PLAN
BJELOVARSKO-BILOGORSKE ŽUPANIJE
VI. IZMJENE I DOPUNE

Prilog 2.b.4. uz kartograf 2.b Infrastrukturni sustavi - Energetski sustav

SOLARNA ELEKTRANA ČAZMA

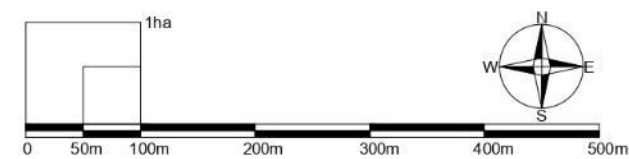
MJ 1: 25 000

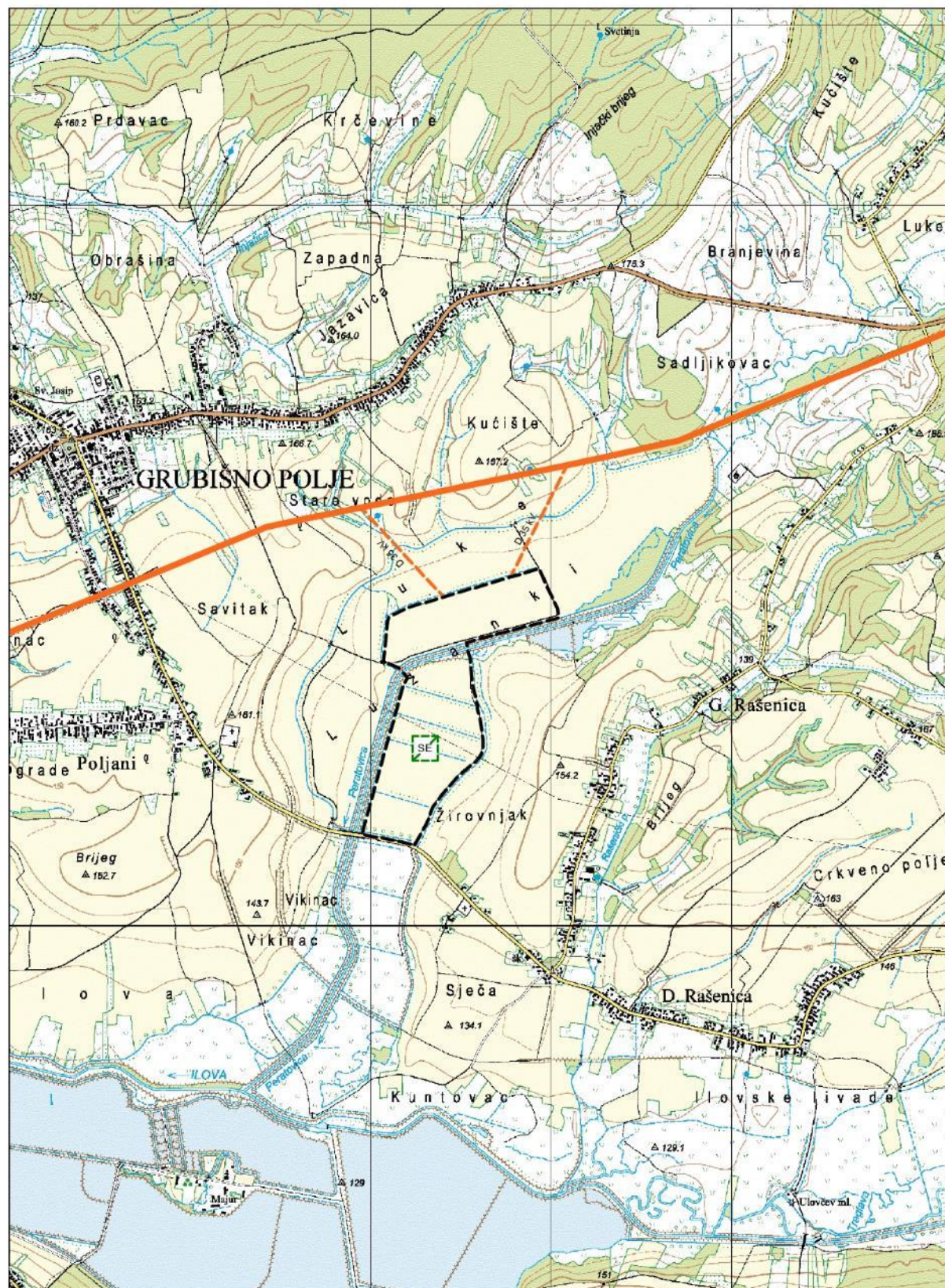
TUMAČ PLANSKOG ZNAKOVLJA

postojeće/planirano

-  SOLARNA ELEKTRANA ČAZMA
-  SOLARNA ELEKTRANA
-  POTENCIJALNE LOKACIJE ZA SOLARNE ELEKTRANE
-   TS 110/10 (20) kV
-  TS 110/35 kV (alternativna)
-   TS 35 kV
-  DALEKOVOD / KABEL 110 kV
-  DALEKOVOD 35 kV

PRIJEDLOG





REPUBLIKA HRVATSKA
BJELOVARSKO - BILOGORSKA ŽUPANIJA
PROSTORNI PLAN
BJELOVARSKO-BILOGORSKE ŽUPANIJE
VI. IZMJENE I DOPUNE

Prilog 2.b.5. uz kartograf 2.b Infrastrukturni sustavi - Energetski sustav

SOLARNA ELEKTRANA GRUBIŠNO POLJE

MJ 1: 25 000

TUMAČ PLANSKOG ZNAKOVLJA

postojeće/planirano



SOLARNA ELEKTRANA GRUBIŠNO POLJE

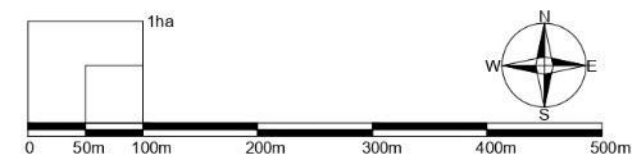


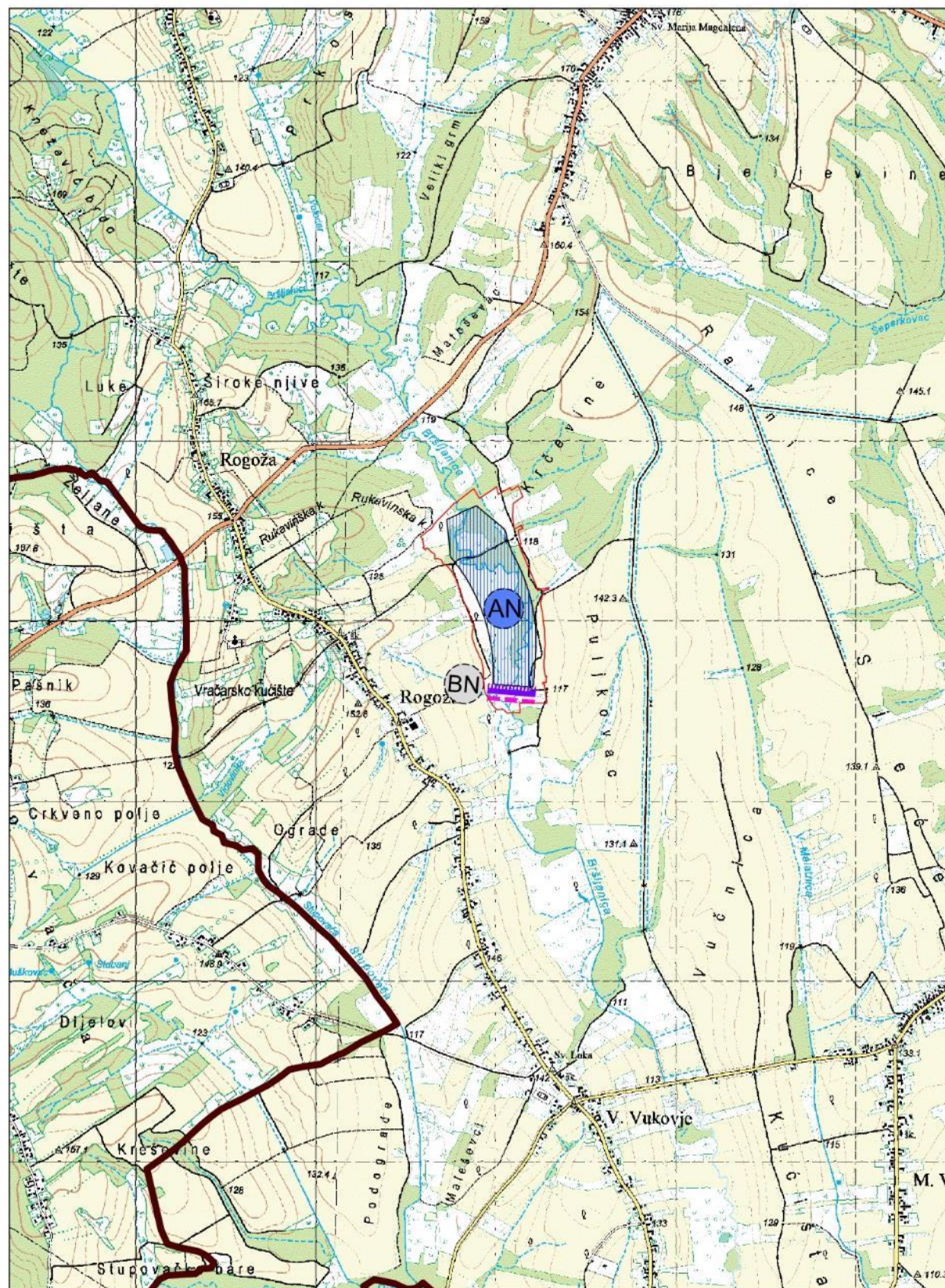
DALEKOVOD / KABEL 110 kV



DALEKOVOD 35 kV

PRIJEDLOG










 REPUBLIKA HRVATSKA
 BJELOVARSKO - BILOGORSKA ŽUPANIJA
 PROSTORNI PLAN
 BJELOVARSKO-BILOGORSKE ŽUPANIJE
 VI. IZMJENE I DOPUNE

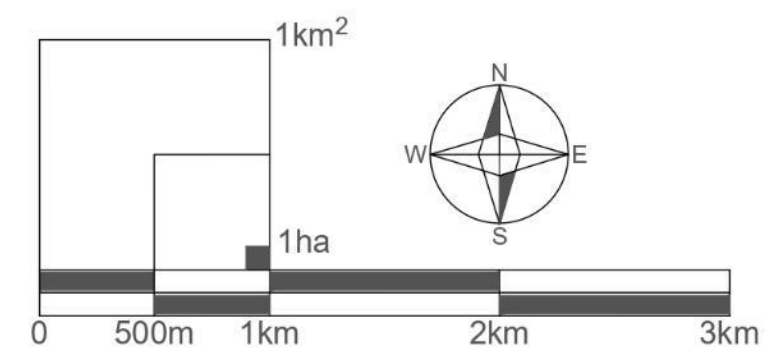
Prilog 2.c.1. uz kartograf 2.c Infrastrukturni sustavi - Vodnogospodarski sustav i otpad
AKUMULACIJA BRŠLJANICA - ROGOŽA

MJ 1: 25 000

TUMAČ PLANSKOG ZNAKOVLJA

-  GRANICA ŽUPANIJE
-  AKUMULACIJA (AN - za navodnjavanje) PLANIRANA
-  BRANA (BN - nasuta) PLANIRANA
-  MAKSIMALNA PLANIRANA POVRŠINA ZAHVATA

PRIJEDLOG





REPUBLIKA HRVATSKA
BJELOVARSKO - BILOGORSKA ŽUPANIJA
PROSTORNI PLAN
BJELOVARSKO-BILOGORSKE ŽUPANIJE
VI. IZMJENE I DOPUNE

Prilog 3.b.1. uz kartograf 3.b Uvjeti korištenja prostora i područja primjene posebnih mjera
EPU BAČKOVICA
MJ 1: 25 000

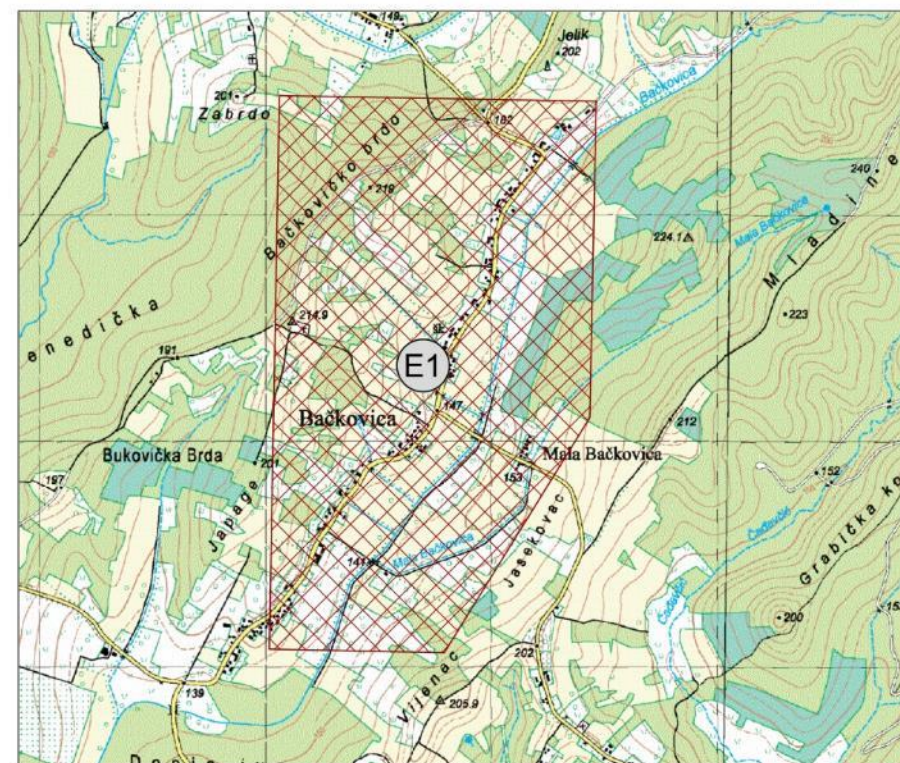
PRIJEDLOG

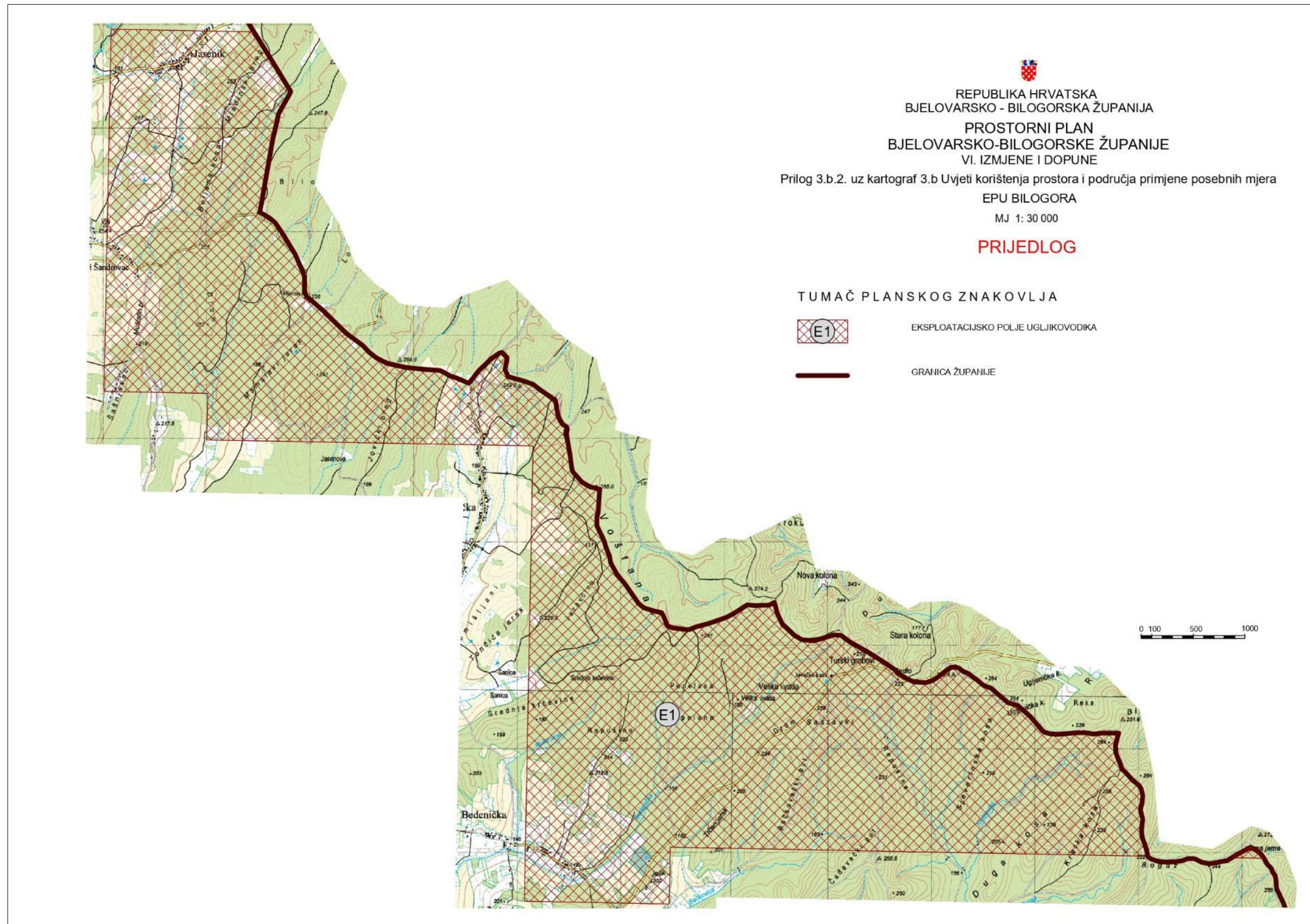
TUMAČ PLANSKOG ZNAKOVLJA



EKSPLOATACIJSKO POLJE UGLJIKOVODIKA

0 100 500 1000







REPUBLIKA HRVATSKA
BJELOVARSKO - BILOGORSKA ŽUPANIJA
PROSTORNI PLAN
BJELOVARSKO-BILOGORSKE ŽUPANIJE
VI. IZMJENE I DOPUNE

Prilog 3.b.3. uz kartograf 3.b Uvjeti korištenja prostora i područja primjene posebnih mjera
EPU CABUNA
MJ 1: 25 000

PRIJEDLOG

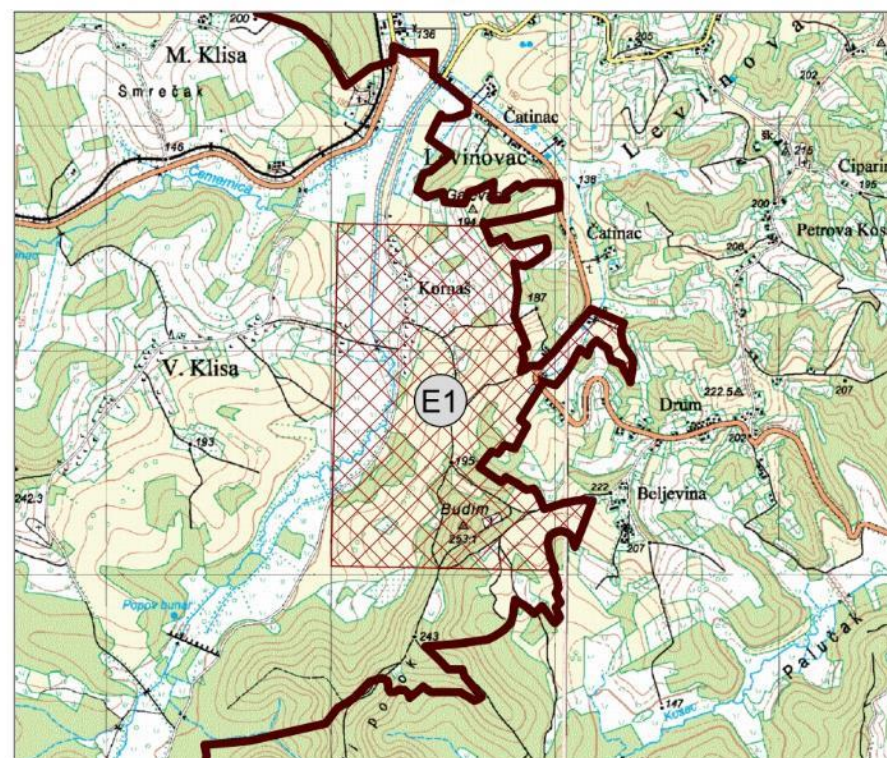
TUMAČ PLANSKOG ZNAKOVLJA

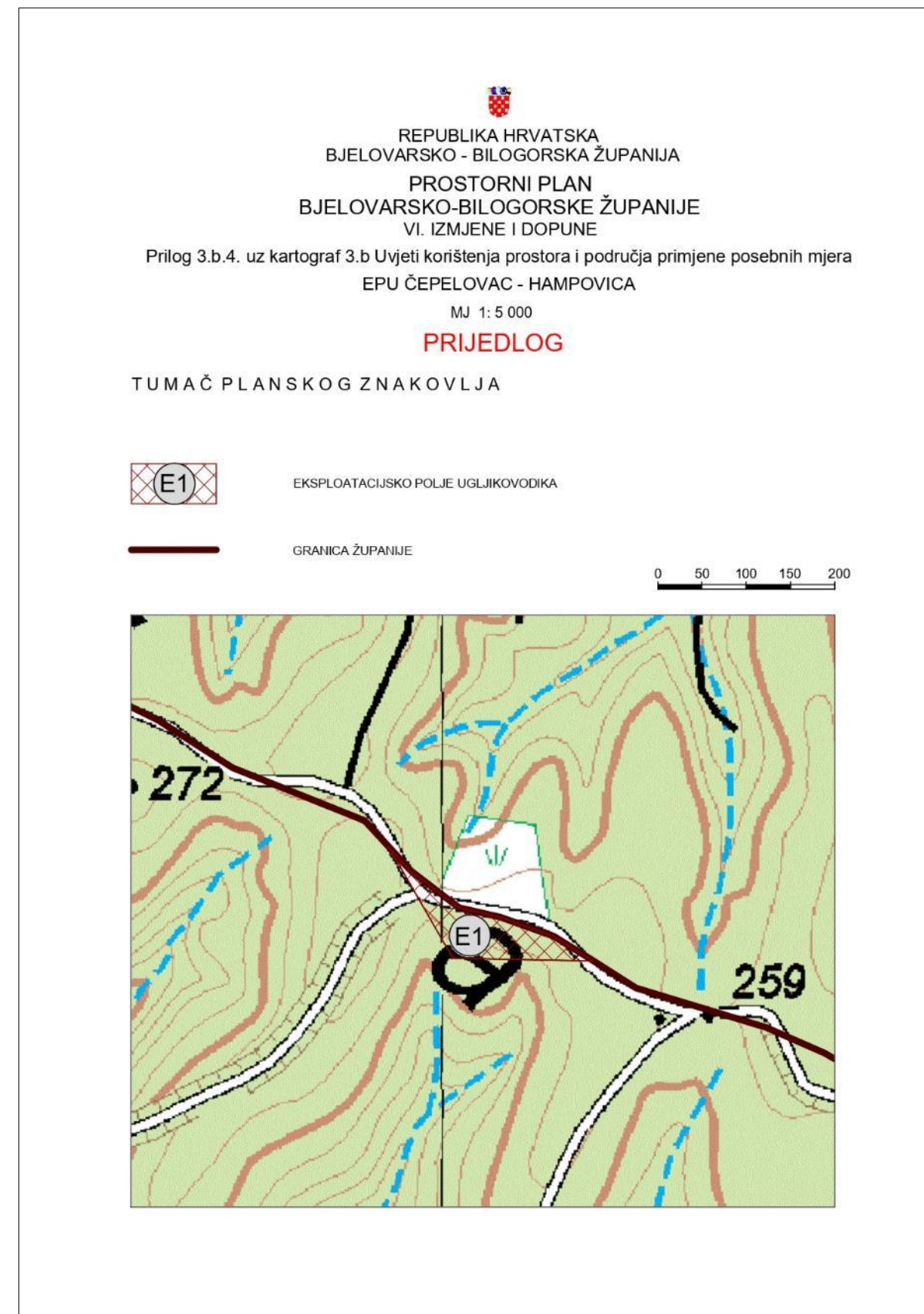


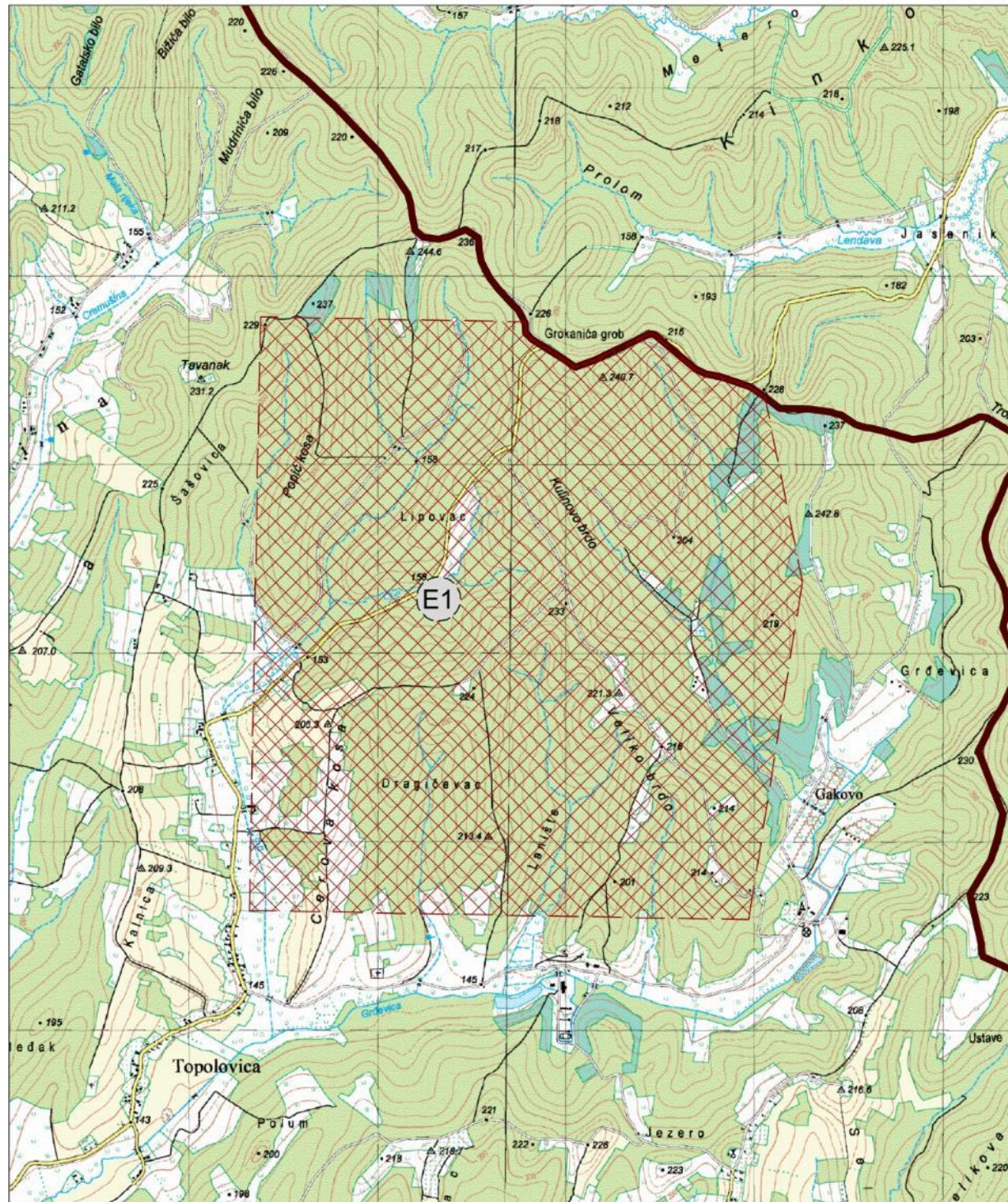
EKSPLOATACIJSKO POLJE UGLJIKOVODIKA



GRANICA ŽUPANIJE







REPUBLICA HRVATSKA
BJELOVARSKO - BILOGORSKA ŽUPANIJA
PROSTORNI PLAN
BJELOVARSKO-BILOGORSKE ŽUPANIJE
VI. IZMJENE I DOPUNE

Prilog 3.b.5. uz kartograf 3.b Uvjeti korištenja prostora i područja primjene posebnih mjera

EPU GAKOVO

MJ 1: 25 000

PRIJEDLOG

TUMAČ PLANSKOG ZNAKOVLJA



EKSPLOATACIJSKO POLJE UGLJIKOVODIKA



GRANICA ŽUPANIJE

0 100 500 1000



REPUBLIKA HRVATSKA
BJELOVARSKO - BILOGORSKA ŽUPANIJA
PROSTORNI PLAN
BJELOVARSKO-BILOGORSKE ŽUPANIJE
VI. IZMJENE I DOPUNE

Prilog 3.b.6. uz kartograf 3.b Uvjeti korištenja prostora i područja primjene posebnih mjera
EPU GALOVAC - PAVLJANI

MJ 1: 25 000

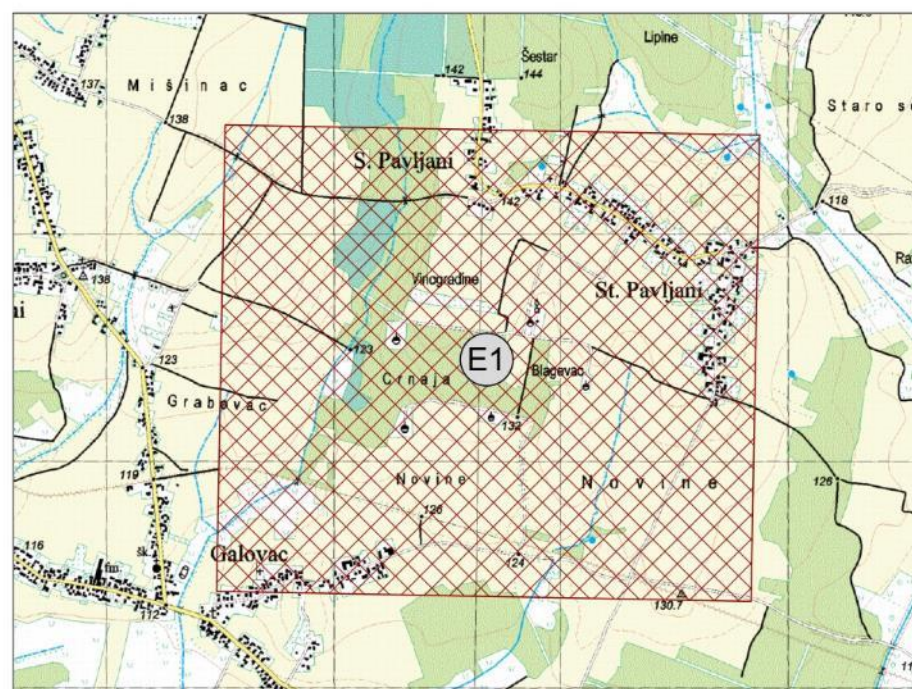
PRIJEDLOG

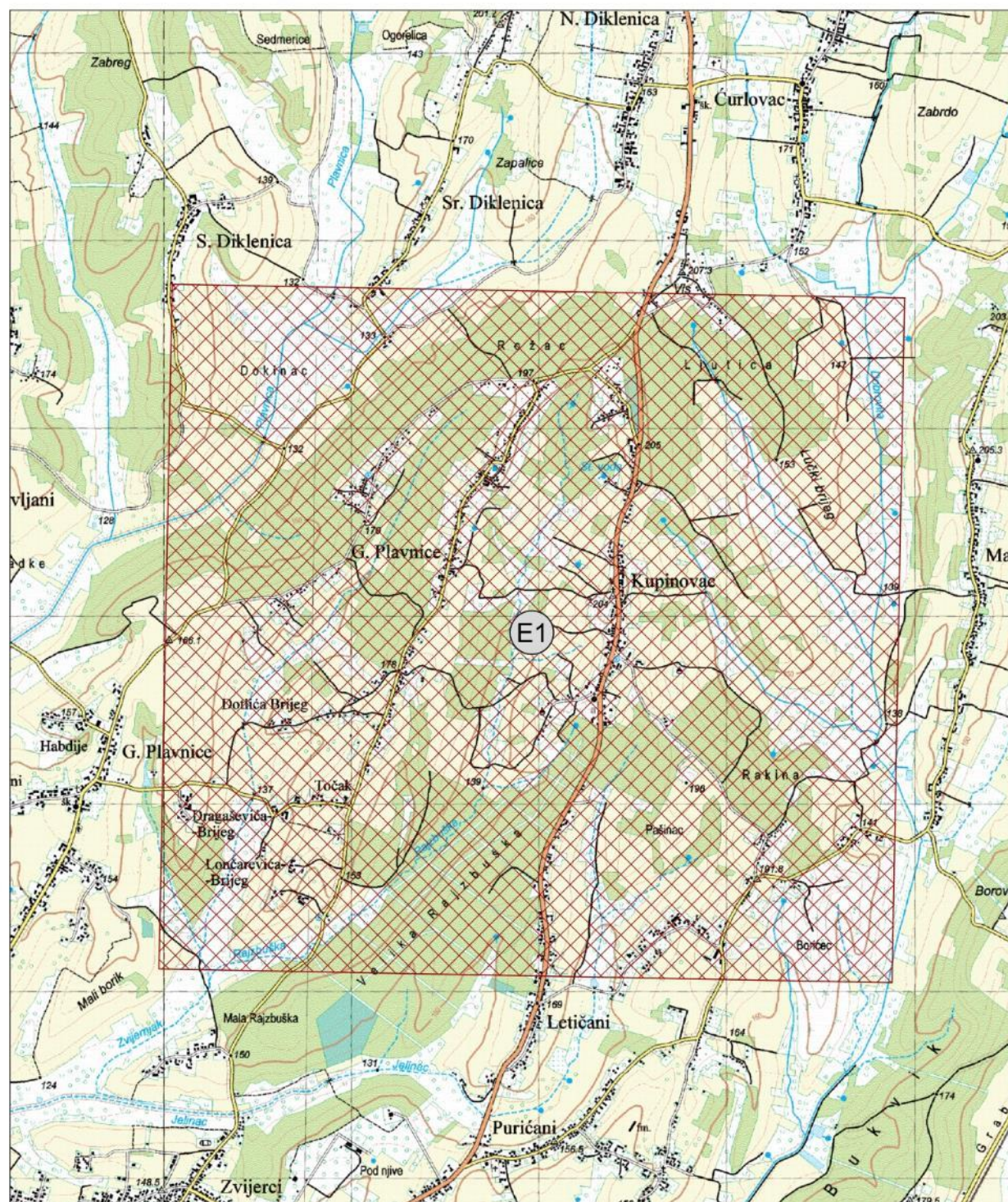
TUMAČ PLANSKOG ZNAKOVLJA



EKSPLOATACIJSKO POLJE UGLJIKOVODIKA

0 100 500 1000






REPUBLIKA HRVATSKA
BJELOVARSKO - BILOGORSKA ŽUPANIJA
PROSTORNI PLAN
BJELOVARSKO-BILOGORSKE ŽUPANIJE
VI. IZMJENE I DOPUNE
Prilog 3.b.7. uz kartograf 3.b Uvjeti korištenja prostora i područja primjene posebnih mjera
EPU LETIČANI
MJ 1: 25 000
PRIJEDLOG

TUMAČ PLANSKOG ZNAKOVLJA



EKSPLOATACIJSKO POLJE UGLJIKOVODIKA





