

ZAVOD ZA PROSTORNO UREĐENJE
BJELOVARSKO - BILOGORSKE ŽUPANIJE

PROSTORNI PLAN UREĐENJA
GRADA
G A R E Š N I C E

VI. IZMJENE I DOPUNE

(prijedlog)

KNJIGA 1.

Bjelovar, lipanj 2023. godine

Prostorni plan uređenja Grada Garešnice
VI. izmjene i dopune

Županija: BJELOVARSKO-BILOGORSKA ŽUPANIJA	Općina/grad: GRAD GAREŠNICA
Naziv prostornog plana VI. IZMJENE I DOPUNE PROSTORNOG PLANA UREĐENJA GRADA GAREŠNICE	
Odluka o izradi VI. izmjena i dopuna Prostornog plana uređenja Grada Garešnice: "Službeni glasnik Grada Garešnice" broj 6/22	Odluka o donošenju VI. izmjena i dopuna Prostornog plana uređenja Grada Garešnice: "Službeni glasnik Grada Garešnice" broj /23
Javna rasprava je objavljena: u novinama "Večernji list" od 6.6.2023. godine	Javni uvid održan je: od 13.6. do 12.7.2023. godine
m.p.	Odgovorna osoba za provođenje javne rasprave: Miroslav Gerstner, ing. <small>(ime, prezime i potpis)</small>
Mišljenje prema čl. 107. Zakona o prostornom uređenju ("Narodne novine" broj 153/13, 65/17, 114/18, 39/19 i 98/19): temeljem članka 107. stavka 4. se ne pribavlja	
Pravna osoba koja je izradila nacrt prijedloga plana: ZAVOD ZA PROSTORNO UREĐENJE BJELOVARSKO-BILOGORSKE ŽUPANIJE	
m.p.	Ravnatelj: Saša Križ, dipl. ing. arh. <small>(ime, prezime i potpis)</small>
m.p.	Odgovorni voditelj: Saša Križ, dipl. ing. arh. <small>(ime, prezime i potpis)</small>
Stručni tim u izradi nacrta prijedloga plana: Saša Križ, dipl. ing. arh. Vesna Banović, dipl. ing. arh. Damir Lihter, dipl. ing. građ. Igor Pavičić, dipl. ing. šum. Dragica Bajsić, mag. ing. arch. Goran Kepčija, mag. geog. Alenka Bašić	
m.p.	Predsjednik gradskog vijeća: Željko Starčević <small>(ime, prezime i potpis)</small>
Istovjetnost ovog prostornog plana s izvornikom ovjerava: Ljiljana Šmidt, ing. građ. <small>(ime, prezime i potpis)</small>	m.p.

S A D R Ž A J:

KNJIGA 1.

0. OPĆI DIO:

OBRAZAC

RJEŠENJE O UPISU U SUDSKI REGISTAR

RJEŠENJE MINISTARSTVA

ZAKLJUČAK ŽUPANA

RJEŠENJE O IMENOVANJU ODGOVORNOG VODITELJA IZRADE

RJEŠENJE O UPISU U IMENIK OVLAŠTENIH ARHITEKATA URBANISTA

UVOD

I. TEKSTUALNI DIO:

ODREDBE ZA PROVEDBU

II. GRAFIČKI DIO:

KARTOGRAFSKI PRIKAZI

- broj 1 Korištenje i namjena površina
- broj 2.1 Infrastrukturni sustavi - Pošta i telekomunikacije
- broj 2.2 Infrastrukturni sustavi - Plinoopskrba
- broj 2.3 Infrastrukturni sustavi - Elektroenergetika
- broj 2.4 Infrastrukturni sustavi - Vodoopskrba
- broj 2.5 Infrastrukturni sustavi - Odvodnja otpadnih voda i otpad
- broj 3.1 Uvjeti korištenja, uređenja i zaštite prostora - Uvjeti korištenja prostora
- broj 3.2 Uvjeti korištenja, uređenja i zaštite prostora - Uvjeti korištenja prostora i područja primjene posebnih mjera uređenja i zaštite
- broj 4.1 Građevinsko područje - naselje Ciglenica
- broj 4.2 Građevinsko područje - naselje Dišnik
- broj 4.3 Građevinsko područje - naselje Duhovi
- broj 4.4 Građevinsko područje - naselje Garešnica
- broj 4.5 Građevinsko područje - naselje Garešnički Brestovac
- broj 4.6 Građevinsko područje - naselje Gornji Uljanik
- broj 4.7 Građevinsko područje - naselje Hrastovac
- broj 4.8 Građevinsko područje - naselje Kajgana
- broj 4.9 Građevinsko područje - naselje Kaniška Iva
- broj 4.10 Građevinsko područje - naselje Kapelica
- broj 4.11 Građevinsko područje - naselje Mala Bršljanica
- broj 4.12 Građevinsko područje - naselje Mali Pašijan
- broj 4.13 Građevinsko područje - naselje Malo Vukovje
- broj 4.14 Građevinsko područje - naselje Rogoža
- broj 4.15 Građevinsko područje - naselje Tomašica
- broj 4.16 Građevinsko područje - naselje Trnovitički Popovac
- broj 4.17 Građevinsko područje - naselje Uljanički Brijeg
- broj 4.18 Građevinsko područje - naselje Uljanik

- broj 4.19 Građevinsko područje - naselje Velika Bršljanica
- broj 4.20 Građevinsko područje - naselje Veliki Pašijan
- broj 4.21 Građevinsko područje - naselje Veliki Prokop
- broj 4.22 Građevinsko područje - naselje Veliko Vukovje
- broj 4.23 Građevinsko područje - naselje Zdenčac

KNJIGA 2.

III. PRILOZI:

OBRAZAC

OBRAZLOŽENJE

IZVJEŠĆE O JAVNOJ RASPRAVI

SAŽETAK ZA JAVNOST

0.
OPĆI DIO

Prostorni plan uređenja Grada Garešnice
VI. izmjene i dopune
0. Opći dio

REPUBLIKA HRVATSKA

TRGOVAČKI SUD U BJELOVARU

Tt-08/718-2 MBS:010070177

R J E Š E N J E

Trgovački sud u Bjelovaru po sucu pojedincu Sanjana Zorinc u registarskom predmetu upisa osnivanje po prijedlogu predlagatelja ZAVOD ZA PROSTORNO UREĐENJE BJELOVARSKO-BILOGORSKE ŽUPANIJE, Bjelovar, Ulica dr. A. Starčevića 8, 23.06.2008 godine

r i j e š i o j e

u sudski registar ovoga suda upisuje se:

osnivanje ustanove

pod tvrtkom/nazivom ZAVOD ZA PROSTORNO UREĐENJE BJELOVARSKO-BILOGORSKE ŽUPANIJE, sa sjedištem u Bjelovar, Ulica dr. A. Starčevića 8, u registarski uložak s matičnim brojem subjekta upisa (MBS) 010070177, prema podacima naznačenim u prilogu ovoga rješenja ("Podaci za upis u glavnu knjigu sudskog registra"), koji je njegov sastavni dio.

TRGOVAČKI SUD U BJELOVARU

U Bjelovaru, 23. lipnja 2008. godine



S U D A C
Sanjana Zorinc

Uputa o pravnom lijeku:

Pravo na žalbu protiv ovog rješenja ima sudionik ili druga osoba koja za to ima pravni interes. Žalba se podnosi u roku od 8 (osam) dana Visokom trgovačkom sudu Republike Hrvatske u dva primjerka, putem prvostupanjskog suda. Predlagatelj nema pravo žalbe.

D003, 2008-06-23 09:31:17

Stranica: 1 od 1

Prostorni plan uređenja Grada Garešnice
VI. izmjene i dopune
0. Opći dio

TRGOVAČKI SUD U BJELOVARU
Tt-08/718-2

MBS: 010070177
Datum: 23.06.2008

PODACI ZA UPIS U GLAVNU KNJIGU SUDSKOG REGISTRA
(prilog uz rješenje)

Pod brojem upisa 1 za tvrtku ZAVOD ZA PROSTORNO UREĐENJE
BJELOVARSKO-BILOGORSKE ŽUPANIJE upisuje se:

SUBJEKT UPISA

TVRTKA/NAZIV:

ZAVOD ZA PROSTORNO UREĐENJE BJELOVARSKO-BILOGORSKE ŽUPANIJE

SJEDIŠTE:


Bjelovar, Ulica dr. A. Starčevića 8

PREDMET POSLOVANJA - DJELATNOSTI:

- * - Izrada i praćenje provedbe dokumenata prostornog uređenja područne (regionalne) razine
- * - Izrada izvješća o stanju u prostoru županije
- * - Vođenje registra podataka u okviru informacijskog sustava prostornog uređenja
- * - Pripremanje polazišta za izradu, odnosno stavljanje izvan snage prostornih planova užih područja
- * - Izdavanje mišljenja u postupku izrade i donošenja dokumenata prostornog uređenja u skladu sa zakonom
- * - Izrada prostornih planova uređenja velikih gradova, gradova i općina i urbanističkih planova uređenja velikih gradova, gradova i općina i urbanističkih planova uređenja, ako je izrada tih planova Zavodu povjerena od nadležnost Ministarstva ili Županijskog poglavarstva Bjelovarsko-bilogorske županije (u daljnjem tekstu Županijsko poglavarstvo)
- * - Obavljanje stručno-analitičkih poslova iz područja prostornog uređenja, ako je obavljanje tih poslova Zavodu povjereno od nadležnog Ministarstva ili Županijskog poglavarstva

ČLANOVI / OSNIVAČI:

BJELOVARSKO-BILOGORSKA ŽUPANIJA
Bjelovar, Dr. Ante Starčevića 8
- osnivač



ZASTUPNICI:

Mladen Gregurić, rođen/a 13.03.1943, osobna iskaznica:
100780621, PU Bjelovarsko-bilogorska, Hrvatska
Bjelovar, Dimitrija Demetra 16
- ravnatelj
- zastupa ustanovu samostalno i pojedinačno, bez ograničenja

Prostorni plan uređenja Grada Garešnice
VI. izmjene i dopune
0. Opći dio

TRGOVAČKI SUD U BJELOVARU
Tt-08/718-2

MBS: 010070177
Datum: 23.06.2008

PODACI ZA UPIS U GLAVNU KNJIGU SUDSKOG REGISTRA
(prilog uz rješenje)

Pod brojem upisa 1 za tvrtku ZAVOD ZA PROSTORNO UREĐENJE
BJELOVARSKO-BILOGORSKE ŽUPANIJE upisuje se:

SUBJEKT UPISA

PRAVNI ODNOSI:

Pravni oblik:
ustanova

Temeljni akt:

Odluka o osnivanju od 12. lipnja 2008. godine.

U Bjelovaru, 23. lipnja 2008.



Prostorni plan uređenja Grada Garešnice
VI. izmjene i dopune
0. Opći dio

REPUBLIKA HRVATSKA

TRGOVAČKI SUD U BJELOVARU

Tt-09/106-2

MBS:010070177

R J E Š E N J E

Trgovački sud u Bjelovaru po sucu pojedincu Sanjana Zorinc u registarskom predmetu upisa promjene zastupnika ustanove po prijedlogu predlagatelja ZAVOD ZA PROSTORNO UREĐENJE BJELOVARSKO-BILOGORSKE ŽUPANIJE, Bjelovar, Ulica dr. A. Starčevića 8, 03.02.2009 godine

r i j e š i o j e


u sudski registar ovoga suda upisuje se:

promjena zastupnika ustanove

pod tvrtkom/nazivom ZAVOD ZA PROSTORNO UREĐENJE BJELOVARSKO-BILOGORSKE ŽUPANIJE, sa sjedištem u Bjelovar, Ulica dr. A. Starčevića 8, u registarski uložak s matičnim brojem subjekta upisa (MBS) 010070177, prema podacima naznačenim u prilogu ovoga rješenja ("Podaci za upis u glavnu knjigu sudskog registra"), koji je njegov sastavni dio.

TRGOVAČKI SUD U BJELOVARU

U Bjelovaru, 3. veljače 2009. godine



Uputa o pravnom lijeku:

Pravo na žalbu protiv ovog rješenja ima sudionik ili druga osoba koja za to ima pravni interes. Žalba se podnosi u roku od 8 (osam) dana Visokom trgovačkom sudu Republike Hrvatske u dva primjerka, putem prvostupanjskog suda. Predlagatelj nema pravo žalbe.

Prostorni plan uređenja Grada Garešnice
VI. izmjene i dopune
0. Opći dio

TRGOVAČKI SUD U BJELOVARU
Tt-09/106-2

MBS: 010070177
Datum: 03.02.2009

PODACI ZA UPIS U GLAVNU KNJIGU SUDSKOG REGISTRA
(prilog uz rješenje)

Pod brojem upisa 2 za tvrtku ZAVOD ZA PROSTORNO UREĐENJE
BJELOVARSKO-BILOGORSKE ŽUPANIJE upisuje se:

SUBJEKT UPISA

ZASTUPNICI:

- # Mladen Gregurić, rođen/a 13.03.1943, osobna iskaznica:
100780621, PU Bjelovarsko-bilogorska, Hrvatska
Bjelovar, Dimitrija Demetra 16
- # - ravnatelj
- # - zastupa ustanovu samostalno i pojedinačno, bez
ograničenja

Saša Križ, rođen/a 21.01.1962, osobna iskaznica: 101075354,
PU Bjelovarsko-bilogorska, Hrvatska
Malo Korenovo, Malo Korenovo 13 A
- ravnatelj
- zastupa ustanovu samostalno i pojedinačno, bez
ograničenja

OSTALI PODACI:

Rješenjem o razrješenju privremenog ravnatelja od 12.
prosinca 2008. godine, osnivač je razriješio dužnosti
ravnatelja Mladena Gregurić, a rješenjem o imenovanju
ravnatelja od 31. prosinca 2008. godine osnivač je
ravnateljem imenovao Sašu Križ.

Napomena: Podaci označeni s "#" prestali su važiti!

U Bjelovaru, 03. veljače 2009.

S U D A C
Sanjana Zorinc



Prostorni plan uređenja Grada Garešnice
VI. izmjene i dopune
0. Opći dio

REPUBLIKA HRVATSKA
TRGOVAČKI SUD U BJELOVARU

MBS:010070177
Tt-16/2734-4

R J E Š E N J E

Trgovački sud u Bjelovaru po sucu pojedincu Sanjana Zorinc u registarskom predmetu upisa u sudski registar promjena sjedišta, promjena predmeta poslovanja i izmjena odredbi akta o osnivanju po prijedlogu predlagatelja ZAVOD ZA PROSTORNO UREĐENJE BJELOVARSKO-BILOGORSKE ŽUPANIJE, Bjelovar, Ulica dr. A. Starčevića 8, 06.12.2016. godine

r i j e š i o j e

u sudski registar ovog suda upisuje se:

promjena sjedišta i promjena predmeta poslovanja subjekta upisa upisanog

pod tvrtkom/nazivom ZAVOD ZA PROSTORNO UREĐENJE BJELOVARSKO-BILOGORSKE ŽUPANIJE, sa sjedištem u Bjelovar, Trg Eugena Kvaternika 13, u registarski uložak s MBS 010070177, OIB 53990929188, prema podacima naznačenim u prilogu ovoga rješenja ("Podaci za upis u glavnu knjigu sudskog registra"), koji je njegov sastavni dio.

TRGOVAČKI SUD U BJELOVARU

U Bjelovaru, 6. prosinca 2016. godine



S U D A C
Sanjana Zorinc

Uputa o pravnom lijeku:

Pravo na žalbu protiv ovog rješenja ima sudionik ili druga osoba koja za to ima pravni interes. Žalba se podnosi u roku od 8 (osam) dana Visokom trgovačkom sudu Republike Hrvatske u dva primjerka, putem prvostupanjskog suda. Predlagatelj nema pravo žalbe.

Prostorni plan uređenja Grada Garešnice
VI. izmjene i dopune
0. Opći dio

TRGOVAČKI SUD U BJELOVARU
Tt-16/2734-4

MBS: 010070177
Datum: 06.12.2016

PODACI ZA UPIS U GLAVNU KNJIGU SUDSKOG REGISTRA
(prilog uz rješenje)

Pod brojem upisa 3 za tvrtku ZAVOD ZA PROSTORNO UREĐENJE
BJELOVARSKO-BILOGORSKE ŽUPANIJE upisuje se:

SUBJEKT UPISA

SJEDIŠTE/ADRESA:

1# Bjelovar (Grad Bjelovar)
Ulica dr. A. Starčevića 8
Bjelovar (Grad Bjelovar)
Trg Eugena Kvaternika 13

DJELATNOSTI:

- # * - Izrada i praćenje provedbe dokumenata prostornog uređenja područne (regionalne) razine
- # * - Izrada izvješća o stanju u prostoru županije
- # * - Vođenje registra podataka u okviru informacijskog sustava prostornog uređenja
- # * - Pripremanje polazišta za izradu, odnosno stavljanje izvan snage prostornih planova užih područja
- # * - Izdavanje mišljenja u postupku izrade i donošenja dokumenata prostornog uređenja u skladu sa zakonom
- # * - Izrada prostornih planova uređenja velikih gradova, gradova i općina i urbanističkih planova uređenja velikih gradova, gradova i općina i urbanističkih planova uređenja, ako je izrada tih planova Zavodu povjerena od nadležnost Ministarstva ili županijskog poglavarstva Bjelovarsko-bilogorske županije (u daljnjem tekstu županijsko poglavarstvo)
- # * - Obavljanje stručno-analitičkih poslova iz područja prostornog uređenja, ako je obavljanje tih poslova Zavodu povjereno od nadležnog Ministarstva ili županijskog poglavarstva
- * - Izrada, odnosno koordinacija izrade i praćenje provedbe prostornih planova područja (regionalne) razine
- * - Izrada izvješća o stanju u prostoru
- * - Vođenje informacijskog sustava prostornog uređenja i upravljanje njime u okviru njegovih ovlasti
- * - Pripremanje polazišta za izradu, odnosno stavljanje izvan snage prostornih planova užih područja
- * - Pružanje stručne savjetodavne pomoći u izradi prostornih planova lokalne razine
- * - Drugi poslovi u skladu s Zakonom o prostornom uređenju i Statutom Zavoda
- * - Izrada prostornih planova uređenja grada i općine, urbanističkih planova uređenja od značaja za Republiku Hrvatsku, odnosno

D002, 2016-12-06 11:54:47

Stranica: 1 od 2

Prostorni plan uređenja Grada Garešnice
VI. izmjene i dopune
0. Opći dio

TRGOVAČKI SUD U BJELOVARU
Tt-16/2734-4

MBS: 010070177
Datum: 06.12.2016

PODACI ZA UPIS U GLAVNU KNJIGU SUDSKOG REGISTRA
(prilog uz rješenje)

Pod brojem upisa 3 za tvrtku ZAVOD ZA PROSTORNO UREĐENJE
BJELOVARSKO-BILOGORSKE ŽUPANIJE upisuje se:

SUBJEKT UPISA

DJELATNOSTI:

- * - Bjelovarsko-bilogorsku županiju
- Obavljanje stručno analitičkih poslova iz područja prostornog uređenja, ako to zatraži Ministarstvo nadležno za prostorno uređenje ili župan Bjelovarsko-bilogorske županije

PRAVNI ODNOSI:

Osnivački akt:

Odlukom o promjeni sjedišta, predmetu poslovanja, te promjeni odluke o osnivanju ustanove od 26.10.2016. godine osnivač je promijenio čl. 1. Odluke koji se odnosi na sjedište ustanove, čl. 2. koji se odnosi na djelatnosti ustanove, čl. 4. st. 3. koji se odnosi na imenovanje predsjednika i članova upravnog vijeća, čl. 5. koji se odnosi na nadležnost Upravnog vijeća, čl. 6. st. 2. koji se odnosi na ravnatelja, čl. 12. st. 1. i 2. koji se odnosi na ovlasti zavoda.

Napomena: Podaci označeni s "#" prestali su važiti!

U Bjelovaru, 06. prosinca 2016.





REPUBLIKA HRVATSKA

MINISTARSTVO GRADITELJSTVA
I PROSTORNOGA UREĐENJA

10000 Zagreb, Ulica Republike Austrije 20
Tel: 01/ 3782 444 Fax: 01/ 3772 822

**Uprava za prostorno uređenje,
pravne poslove i
programe Europske unije**

Klasa: UP/I-350-02/16-07/9

Urbroj: 531-05-16-4

Zagreb, 02. rujna 2016.

Ministarstvo graditeljstva i prostornoga uređenja, povodom zahtjeva ZAVODA ZA PROSTORNO UREĐENJE BJELOVARSKO-BILOGORSKE ŽUPANIJE iz Bjelovara, Trg Eugena Kvaternika 13, zastupanog po ravnatelju Saši Križu, dipl.ing.arh., za izdavanje suglasnosti za obavljanje stručnih poslova prostornog uređenja, na temelju članka 9. Zakona o poslovima i djelatnostima prostornog uređenja i gradnje („Narodne novine“, br. 78/15.), donosi

RJEŠENJE

I. **ZAVODU ZA PROSTORNO UREĐENJE BJELOVARSKO-BILOGORSKE ŽUPANIJE iz Bjelovara, Trg Eugena Kvaternika 13, daje se suglasnost za obavljanje stručnih poslova izrade nacрта prijedloga svih prostornih planova i nacрта izvješća o stanju u prostoru svih razina te obavljanje poslova u vezi s pripremom i donošenjem svih prostornih planova i izvješća o stanju u prostoru svih razina iz članka 2. stavka 1. točke 1. Pravilnika o izdavanju suglasnosti za obavljanje stručnih poslova prostornog uređenja („Narodne novine“ br. 136/15.).**

II. Pravna osoba iz točke I. izreke ovog rješenja dužna je jednom godišnje u mjesecu u kojem je izdana suglasnost dostaviti Ministarstvu dokumentaciju kojom se dokazuje da nisu prestali postojati uvjeti za obavljanje stručnih poslova prostornog uređenja.

III. Suglasnost iz točke I. izreke ovoga rješenja ukinuti će se rješenjem ako pravna osoba prestane ispunjavati uvjete propisane za izdavanje suglasnosti, uvjete koji moraju biti ispunjeni prilikom izrade prostornih planova ili ako stručne poslove prostornog uređenja obavlja protivno Zakonu o poslovima i djelatnostima prostornog uređenja i gradnje, propisima donesenim na temelju tog Zakona ili protivno propisima kojima se uređuje područje prostornog uređenja.

Obrazloženje

ZAVOD ZA PROSTORNO UREĐENJE BJELOVARSKO-BILOGORSKE ŽUPANIJE iz Bjelovara, Trg Eugena Kvaternika 13, podnio je ovom Ministarstvu zahtjev za izdavanje suglasnosti za obavljanje svih stručnih poslova prostornog uređenja.

Podnositelj zahtjeva je uz zahtjev priložio sve dokaze propisane odredbom članka 4. Pravilnika o izdavanju suglasnosti za obavljanje stručnih poslova prostornog uređenja:

1. fotokopiju rješenja o upisu u sudski registar kao dokaz da je ZAVOD ZA PROSTORNO UREĐENJE BJELOVARSKO-BILOGORSKE ŽUPANIJE registriran za obavljanje stručnih poslova prostornog uređenja te

2. dokaze da ima zaposlene ovlaštene arhitekture urbaniste :
- Saša Križ, dipl.ing.arh., ovlaštenu arhitekt urbanist, br. ovl. A-U 72 i
Vesna Banović, dipl.ing.arh., ovlaštena arhitektica urbanistica, br. ovl. A-U 137.
- Za svakog od navedenih ovlaštenih arhitekata urbanista priložen je :
- izvornik potvrde o podacima evidentiranim u matičnoj evidenciji Hrvatskog zavoda za mirovinsko osiguranje ne starije od 30 dana i
 - rješenje o upisu u Imenik ovlaštenih arhitekata urbanista.

Uvidom u navedenu dokumentaciju utvrđeno je da podnositelj zahtjeva ispunjava sve uvjete za izdavanje zatražene suglasnosti.

Slijedom izloženog, a sukladno odredbi članka 96. stavak 1. Zakona o općem upravnom postupku („Narodne novine“, br. 47/09.), riješeno je kao u točki I. izreke ovog rješenja.

Sukladno odredbi članka 10. stavak 2. Zakona o poslovima i djelatnostima prostornog uređenja i gradnje, riješeno je kao u točki II. izreke ovoga rješenja.

Sukladno odredbi članka 10. stavak 1. istog Zakona, riješeno je kao u točki III. izreke ovog rješenja.

Upravna pristojba u državnim biljezima u iznosu od 70,00 kn po Tar.br. 1. i 2. Tarife upravnih pristojbi Zakona o upravnim pristojbama („Narodne novine“, br. 8/96, 77/96, 95/97, 131/97, 68/98, 66/99, 145/99, 30/00, 116/00, 163/03, 17/04, 110/04, 141/04, 150/05, 153/05, 129/06, 117/07, 25/08, 60/08, 20/10, 69/10, 126/11, 112/12, 19/13, 80/13, 40/14, 69/14, 87/14, 94/14) nalijepljena je na zahtjevu i poništena.

UPUTA O PRAVNOM LIJEKU:

Ovo je rješenje izvršno u upravnom postupku i protiv njega se ne može izjaviti žalba, ali se može pokrenuti upravni spor pred Upravnim sudom u Zagrebu. Upravni spor pokreće se tužbom koja se podnosi u roku od 30 dana od dana dostave ovog rješenja. Tužba se navedenom Upravnom sudu predaje neposredno u pisanom obliku ili usmeno na zapisnik, ili se šalje poštom, odnosno dostavlja elektronički.



Dostaviti:

1. ZAVOD ZA PROSTORNO UREĐENJE BJELOVARSKO-BILOGORSKE ŽUPANIJE
Trg Eugena Kvaternika 13, 43 000 Bjelovar
n/p Saša Križ, ravnatelj
2. Evidencija suglasnosti, ovdje
3. Spis, ovdje



REPUBLIKA HRVATSKA
BJELOVARSKO-BILOGORSKA ŽUPANIJA
ŽUPAN

Na temelju članka 56. Statuta Bjelovarsko-bilogorske županije („Županijski glasnik“, broj 22/09, 1/13, 7/13, 1/18, 2/20, 5/20 i 1/21) župan Bjelovarsko-bilogorske županije donosi

ZAKLJUČAK

I

Sukladno odredbi članka 27. stavak 2. Zakona o prostornom uređenju (Narodne novine broj 153/13, 65/17, 114/18, 39/19 i 98/19) traži se od Zavoda za prostorno uređenje Bjelovarsko-bilogorske županije da izradi VI. izmjene i dopune Prostornog plana uređenja grada Garešnice.

II

Medusobna prava i obveze u vezi izrade VI. izmjena i dopuna Prostornog plana uređenja grada Garešnice, Zavod za prostorno uređenje Bjelovarsko-bilogorske županije i Grad Garešnica utvrditi će posebnim ugovorom.

III

Ovaj Zaključak stupa na stagu danom donošenja i objavit će se u Županijskom glasniku.


KLASA:350-06/22-01/3
URBROJ: 2103-09-22-2
Bjelovar, 14.06. 2022.godine

ŽUPAN
Marko Marušić, dipl.oec.

Bjelovarsko-bilogorska županija, Dr. Ante Starčevića 8, Bjelovar, www.bbz.hr



Prostorni plan uređenja Grada Garešnice
VI. izmjene i dopune
0. Opći dio



JU ZAVOD ZA PROSTORNO UREĐENJE BJELOVARSKO – BILOGORSKE ŽUPANIJE

KLASA: 350-02/22-01/03
URBROJ: 2103/1-08-22-2

Bjelovar, 28. lipnja 2022. godine

Temeljem članka 82. stavka 1. Zakona o prostornom uređenju („Narodne novine“ broj 153/13, 65/17, 114/18, 39/19 i 98/19)

IMENUJE SE

SAŠA KRIŽ, dipl. ing. arh.
ovlašteni arhitekt urbanist

za odgovornog voditelja izrade

**NACRTA PRIJEDLOGA VI. IZMJENA I DOPUNA
PROSTORNOG PLANA UREĐENJA GRADA GAREŠNICE**

Imenovani je upisan u Imenik ovlaštenih arhitekata urbanista Hrvatske komore arhitekata pod rednim brojem 72, prema Rješenju KLASA: UP/I-034-02/16-02/109, URBROJ: 505-04-16-02, od 19. travnja 2016. godine.

Ravnatelj:

Saša Križ, dipl. ing. arh.



Sjedište: Trg E. Kvaternika 13, 43 000 Bjelovar, PP 34, Tel: 385 43 242 566, Fax: 385 43 246 300, E-mail: zpubbz@zpubbz.hr
OIB: 53990929188, IBAN: HR7023400091110690970



REPUBLIKA HRVATSKA

HRVATSKA KOMORA ARHITEKATA

Klasa: UP/I-034-02/16-02/109

Urbroj: 505-04-16-02

Zagreb, 19. travnja 2016.

Hrvatska komora arhitekata odlučujući o zahtjevu, SAŠE KRIŽ, dipl.ing.arh., iz BJELOVARA, MALO KORENOVO 13A, OIB 05458821323 u predmetu upisa u Imenik ovlaštenih arhitekata urbanista na temelju članka 26. Zakona o komori arhitekata i komorama inženjera u graditeljstvu i prostornom uređenju (Narodne novine broj 78/15), i članka 37. Statuta Hrvatske komore arhitekata (Narodne novine broj 140/15), po zahtjevu stranke donosi

RJEŠENJE

1. U **Imenik ovlaštenih arhitekata urbanista** upisuje se **SAŠA KRIŽ**, dipl.ing.arh., iz BJELOVARA, MALO KORENOVO 13A, pod rednim brojem **72**, s danom upisa **19.04.2016.** godine.
2. Upisom u **Imenik ovlaštenih arhitekata urbanista**, **SAŠA KRIŽ**, dipl.ing.arh., stječe pravo na uporabu strukovnog naziva "**ovlašteni arhitekt urbanist**" i pravo na obavljanje stručnih poslova temeljem članka 47. Zakona o poslovima i djelatnostima prostornog uređenja i gradnje i članka 48. Statuta Hrvatske komore arhitekata, te pravo na pečat i iskaznicu ovlaštenog arhitekta urbanista.
3. Upisom u Imenik ovlaštenih arhitekata urbanista, SAŠI KRIŽ, dipl.ing.arh. Komora izdaje pečat i iskaznicu ovlaštenog arhitekta urbanista.
4. Upisnina u iznosu od 1.000,00 kn uplaćena je na račun Hrvatske komore arhitekata.
5. Žalba protiv ovog rješenja ne odgađa njegovo izvršenje.

Obrazloženje

SAŠA KRIŽ, dipl.ing.arh., iz BJELOVARA, MALO KORENOVO 13A podnio je ovom javnopravnom tijelu zahtjev za upis u Imenik ovlaštenih arhitekata urbanista Hrvatske komore arhitekata dana 04.04.2016. godine.

Hrvatska komora arhitekata provela je postupak razmatranja dostavljenog potpunog zahtjeva imenovanog sukladno članku 64. st. 2. Zakona o komori arhitekata i komorama inženjera u graditeljstvu i prostornom uređenju i čl. 4. Pravilnika o upisima u imenike, upisnike i evidencije Hrvatske komore arhitekata te je utvrđeno da je SAŠA KRIŽ:

- upisan u Imenik ovlaštenih arhitekata – stručni smjer ovlaštenu arhitekt temeljem rješenja Klasa: UP/I-350-07/10-01/3686, Urbroj: 505-10-1, od 30.12.2010. godine.
- da je položio stručni ispit dana 26.10.1989. godine
- da je završio odgovarajući studij i stekao akademski naziv diplomirani inženjer arhitekture,
- da je stekao odgovarajuće stručno iskustvo,
- da ima prebivalište na teritoriju Republike Hrvatske,
- da je uplatio upisninu sukladno Odluci o visini upisnine i članarine Hrvatske komore arhitekata.

SAŠA KRIŽ, dipl.ing.arh. je prema odredbama Zakona o Hrvatskoj komori arhitekata i inženjera u graditeljstvu bio upisan u Imenik ovlaštenih arhitekata – stručni smjer ovlaštenu arhitekt i po toj osnovi obavljao poslove ovlaštenog arhitekta.

Prema odredbi čl. 64. st. 2. Zakona o komori arhitekata i komorama inženjera u graditeljstvu i prostornom uređenju imenovani je temeljem stečenih prava upisan u Imenik ovlaštenih arhitekata urbanista.

Temeljem ovako utvrđenog činjeničnog stanja ispunjeni su uvjeti propisani u čl. 27. Zakona o komori arhitekata i komorama inženjera u graditeljstvu i prostornom uređenju i članku 6. Pravilnika o upisima u imenike, upisnike i evidencije Hrvatske komore arhitekata.

SAŠA KRIŽ, dipl.ing.arh. upisom u Imenik ovlaštenih arhitekata urbanista Hrvatske komore arhitekata od dana 19.04.2016. godine stječe pravo na uporabu strukovnog naziva ovlaštenu arhitekt urbanist, pravo na pečat i iskaznicu, te sva prava i obveze sukladno Zakonu o komori arhitekata i komorama inženjera u graditeljstvu i prostornom uređenju, Zakonu o poslovima i djelatnostima prostornog uređenja i gradnje i Statutu Hrvatske komore arhitekata.

Slijedom ovako utvrđenog činjeničnog stanja zahtjevu je valjalo udovoljiti, te primjenom odredbi Zakona o komori arhitekata i komorama inženjera u graditeljstvu i prostornom uređenju, Zakona o poslovima i djelatnostima prostornog uređenja i Statuta Hrvatske komore arhitekata i gradnje riješiti kao u izreci.

Uputa o pravnom lijeku: Protiv ovog rješenja može se izjaviti žalba Ministarstvu graditeljstva i prostornoga uređenja, u roku od 15 dana od dostave ovog rješenja.

Upravna pristojba po tarifnom broju 1. i 2. Tarife upravnih pristojbi Zakona o upravnim pristojbama (NN br. 8/96, 77/96, 131/97, 68/98, 66/99, 145/99, 30/00, 116/00, 163/03, 17/04, 110/04, 141/04, 150/05, 153/05, 129/06, 117/07, 25/08,

Prostorni plan uređenja Grada Garešnice
VI. izmjene i dopune
0. Opći dio

60/08, 20/10, 69/10, 126/11, 112/12, 19/13, 80/13, 40/14, 69/14, 87/14 i 94/14)
naplaćena je i poništena na podnesku.

Predsjednica Hrvatske komore arhitekata
Željka Jurković, dipl.ing.arh.



Dostaviti:

1. SAŠA KRIŽ, BJELOVAR, MALO KORENOVO 13A
2. U Zbirku isprava Komore

UVOD

VI. izmjene i dopune Prostornog plana uređenja Grada Garešnice izrađene su tako da se:

- zadržava cijeli tekstualni dio do sada važećeg Plana („Službeni glasnik Grada Garešnice“ broj 07/03, 02/11, 3/15, 6/15, 4/16–pročišćeni tekst, 3/19, 2/21 i 9/21-pročišćeni tekst) osim dijelova Odredbi za provedbu koje se mijenjaju i/ili dopunjavaju,
- zamjenjuju svi kartografski prikazi grafičkog dijela do sada važećeg Plana („Službeni glasnik Grada Garešnice“ broj 07/03, 02/11, 3/15, 6/15, 4/16–pročišćeni tekst, 3/19, 2/21 i 9/21-pročišćeni tekst),

te izmijenjeni i dopunjeni Prostorni plan uređenja Grada Garešnice („Službeni glasnik Grada Garešnice“ broj 07/03, 02/11, 3/15, 6/15, 4/16–pročišćeni tekst, 3/19, 2/21, 9/21-pročišćeni tekst i _/23) čine:

- zadržani dijelovi do sada važećeg Plana („Službeni glasnik Grada Garešnice“ broj 07/03, 02/11, 3/15, 6/15, 4/16–pročišćeni tekst, 3/19, 2/21 i 9/21-pročišćeni tekst)

i

- VI. izmjene i dopune Prostornog plana uređenja Grada Garešnice („Službeni glasnik Grada Garešnice“ broj _/23)

- Opći dio
- Tekstualni dio
 - Odredbe za provedbu (koje se mijenjaju i/ili dopunjavaju)
- Grafički dio
 - kart. prikaz broj 1 Korištenje i namjena površina
 - kart. prikaz broj 2.1 Infrastrukturni sustavi - Pošta i telekomunikacije
 - kart. prikaz broj 2.2 Infrastrukturni sustavi - Plinoopskrba
 - kart. prikaz broj 2.3 Infrastrukturni sustavi - Elektroenergetika
 - kart. prikaz broj 2.4 Infrastrukturni sustavi - Vodoopskrba
 - kart. prikaz broj 2.5 Infrastrukturni sustavi – Odvodnja otpadnih voda i otpad
 - kart. prikaz broj 3.1 Uvjeti korištenja i zaštite prostora - Uvjeti korištenja prostora
 - kart. prikaz broj 3.2 Uvjeti korištenja i zaštite prostora - Uvjeti korištenja prostora i područja primjene posebnih mjera uređenja i zaštite
 - kart. prikaz broj 4.1 Građevinsko područje - naselje Ciglenica
 - kart. prikaz broj 4.2 Građevinsko područje - naselje Dišnik
 - kart. prikaz broj 4.3 Građevinsko područje - naselje Duhovi
 - kart. prikaz broj 4.4 Građevinsko područje - naselje Garešnica
 - kart. prikaz broj 4.5 Građevinsko područje - naselje Garešnički Brestovac
 - kart. prikaz broj 4.6 Građevinsko područje - naselje Gornji Uljanik
 - kart. prikaz broj 4.7 Građevinsko područje - naselje Hrastovac
 - kart. prikaz broj 4.8 Građevinsko područje - naselje Kajgana
 - kart. prikaz broj 4.9 Građevinsko područje - naselje Kaniška lva
 - kart. prikaz broj 4.10 Građevinsko područje - naselje Kapelica
 - kart. prikaz broj 4.11 Građevinsko područje - naselje Mala Bršljanica
 - kart. prikaz broj 4.12 Građevinsko područje - naselje Mali Pašijan
 - kart. prikaz broj 4.13 Građevinsko područje - naselje Malo Vukovje
 - kart. prikaz broj 4.14 Građevinsko područje - naselje Rogoža
 - kart. prikaz broj 4.15 Građevinsko područje - naselje Tomašica
 - kart. prikaz broj 4.16 Građevinsko područje - naselje Trnovitički Popovac
 - kart. prikaz broj 4.17 Građevinsko područje - naselje Uljanički Brijeg
 - kart. prikaz broj 4.18 Građevinsko područje - naselje Uljanik
 - kart. prikaz broj 4.19 Građevinsko područje - naselje Velika Bršljanica
 - kart. prikaz broj 4.20 Građevinsko područje - naselje Veliki Pašijan

Prostorni plan uređenja Grada Garešnice
VI. izmjene i dopune
0. Opći dio

- kart. prikaz broj 4.21 Građevinsko područje - naselje Veliki Prokop
- kart. prikaz broj 4.22 Građevinsko područje - naselje Veliko Vukovje
- kart. prikaz broj 4.23 Građevinsko područje - naselje Zdenčac
- Prilozi.