





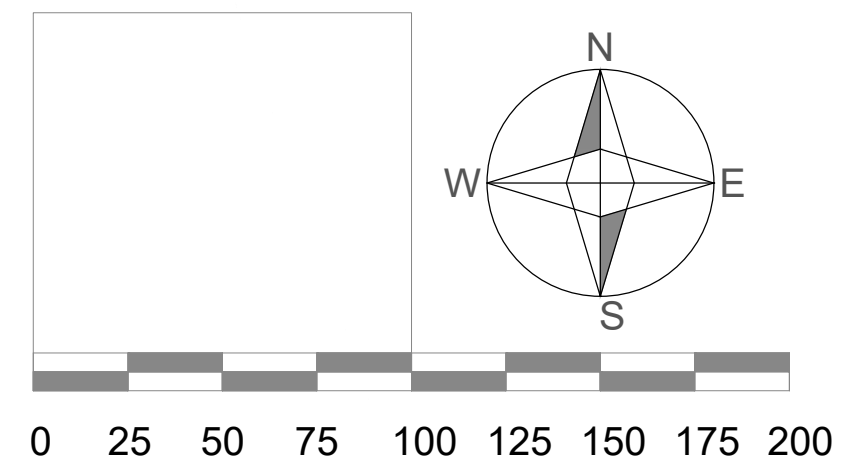


TUMAČ PLANSKOG ZNAKOVLJA

GRANICE

-  GRANICA OBUHVATA PLANA
-  GRANICA ZAŠTITNOG POJASA SABIRNE ULICE
-  20 m GRANICA ZAŠTITNOG POJASA DALEKOVODA 110 KV
-  5 m GRANICA ZAŠTITNOG POJASA DALEKOVODA 10 KV
-  10 m GRANICA ZAŠTITNOG POJASA KORITA POTOKA
-  1.5 m GRANICA ZAŠTITNOG POJASA KANALA OBORINSKE VODE

1,0 ha



Županija:
**BJELOVARSKO-BILOGORSKA
ŽUPANIJA**

Općina:
**OPĆINA
KAPELA**

Naziv prostornog plana:
**URBANISTIČKI PLAN UREĐENJA
POSLOVNE ZONE DR. FRANJO TUĐMAN**

Naziv kartografskog prikaza:
UVJETI KORIŠTENJA, UREĐENJA I ZAŠTITE PROSTORA

Jedinstvena oznaka prostornog plana/kartografskog prikaza:
HR-ISPU-UPU1-01767-R01-IS-ZP-3

Broj kartografskog prikaza:
3

Mjerilo kartografskog prikaza:
1 : 2 000

Odluka o izradi
Urbanističkog plana uređenja
Poslovne zone dr. Franjo Tuđman
"Službeni glasnik Općine Kapela" broj 2/17 i 5/17

Odluka o donošenju
Urbanističkog plana uređenja
Poslovne zone dr. Franjo Tuđman
"Službeni glasnik Općine Kapela" broj _/17

Javna rasprava je objavljena:
u listu "Bjelovarski list" od __.2017. godine

Javni uvid je održan:
od __. do __.2017. godine

Odgovorna osoba za provođenje javne rasprave:
Ivan Babec, dipl. oec.

m.p.

Pravna osoba koja je izradila nacrt prijedloga plana :
ZAVOD ZA PROSTORNO UREĐENJE BJELOVARSKO-BILOGORSKE ŽUPANIJE


Ravnatelj :

Saša Križ, dipl. ing. arh.

m.p.

Odgovorni voditelj :

Dragica Cvetković, mag. ing. arh.

 **DRAGICA CVETKOVIĆ**
mag. ing. arh.
OVLAŠTENA ARHITEKTICA
URBANISTICA m.p.
A.U. 551

Stručni tim u izradi nacrta prijedloga plana :

Dragica Cvetković, mag. ing. arh.
Vesna Banović, dipl. ing. arh.
Saša Križ, dipl. ing. arh.
Igor Pavičić, dipl. ing. šum.

Goran Kepčija, mag. geog.
Damir Lihter, dipl. ing. grad.
Alenka Bašić

Predsjednik općinskog vijeća:

Viktor Vidojević

m.p.

Istovjetnost ovog prostornog plana s izvornikom potvrđeno je :

Ivan Babec, dipl. oec.

m.p.

PRIJEDLOG