





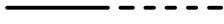



















TUMAČ PLANSKOG ZNAKOVLJA :

-  GRANICA ŽUPANIJE
-  GRANICA GRADA / OPĆINE
-  ŽUPANIJSKO SJEDIŠTE
-  GRADSKO SJEDIŠTE

postojeće/planirano

-  NAFTOVOD - MEĐUNARODNI TRANSPORT
-  NAFTOVOD - MAGISTRALNI
-  PRODUKTOVOD
-  PLINOVOD - MAGISTRALNI
-  PLINOVOD
-  MJERNO REGULACIONI ČVOR
-  MJERNO REDUKCIJSKA STANICA
-  REDUKCIJSKA STANICA
-  SOLARNA ELEKTRANA
-  TERMoeLEKTRANA
-  BIOPLINSKA ELEKTRANA
-  RASKLOPNO POSTROJENJE 35 kV
-  TS 110/35 kV
-  TS 110/35 kV (alternativna)
-  TS 35 kV (20)
-  TS 35 kV (20)
-  DALEKOVOD 400 kV
-  DALEKOVOD 110 kV
-  DALEKOVOD/KABEL 110/35 kV (alternativna trasa)
-  DALEKOVOD 35 (20) kV



REPUBLIKA HRVATSKA
BJELOVARSKO - BILOGORSKA ŽUPANIJA

PROSTORNI PLAN
BJELOVARSKO-BILOGORSKE ŽUPANIJE
V. IZMJENE I DOPUNE

4.b INFRASTRUKTURNI SUSTAVI
ENERGETSKI SUSTAV

MJ 1: 300 000

PRIJEDLOG

