

TUMAČ PLANSKOG ZNAKOVLJA
GRANICA GRAĐEVINSKOG PODRUČJA NASELJA

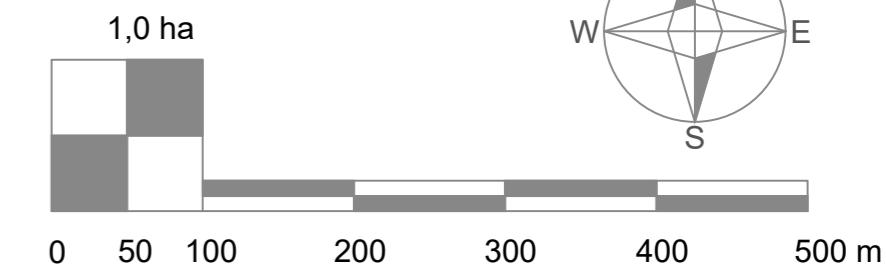
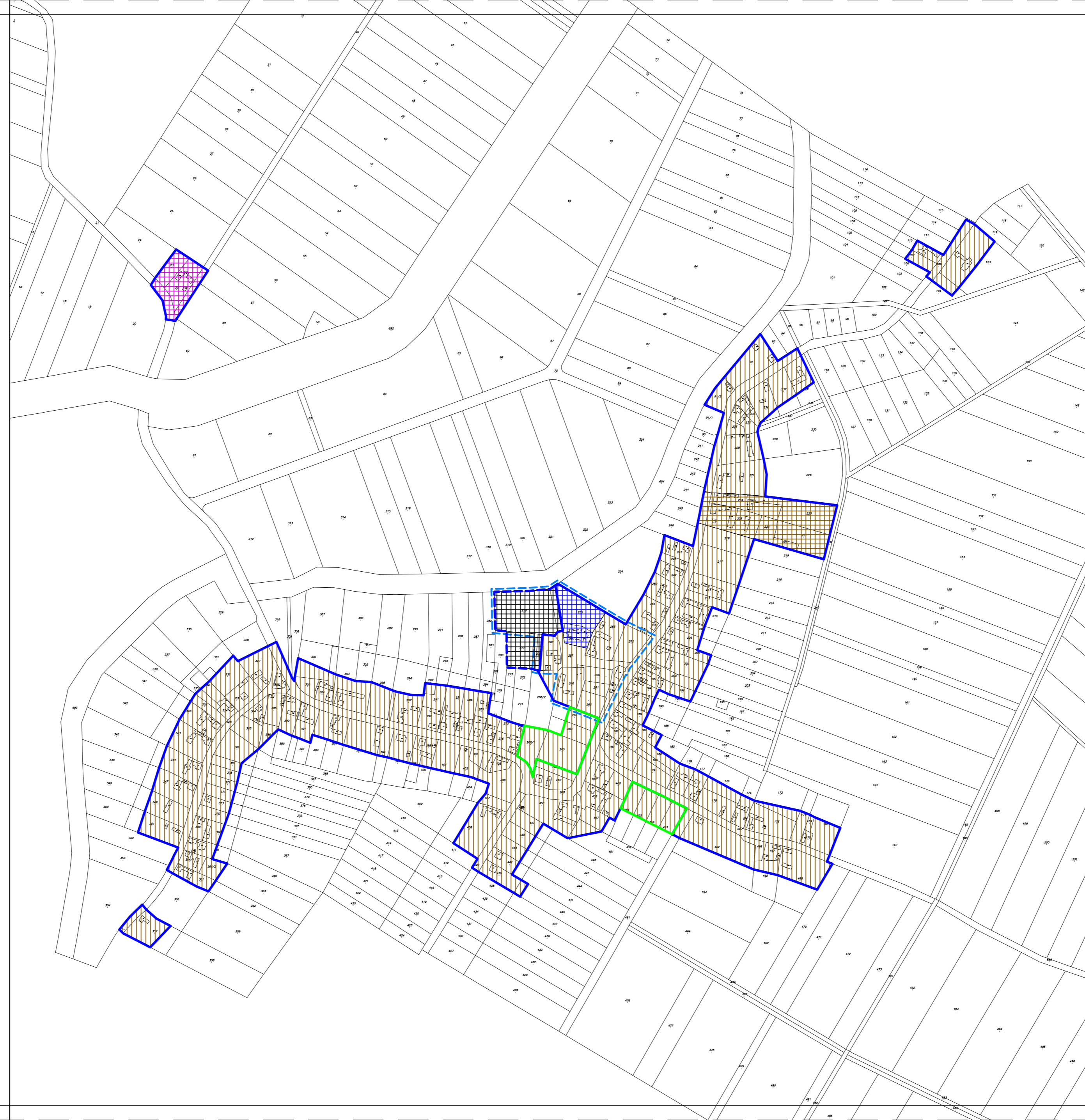
- IZGRAĐENI DIO
- NEIZGRAĐENI UREĐENI DIO
- NEIZGRAĐENI NEUREĐENI DIO

GRANICA IZDVOJENOG GRAĐEVINSKOG PODRUČJA IZVAN NASELJA

- - - IZGRAĐENI DIO
- - - NEIZGRAĐENI UREĐENI DIO
- - - NEIZGRAĐENI NEUREĐENI DIO

NAMJENA GRAĐEVINSKOG PODRUČJA

- STAMBENA NAMJENA
 - MJEŠOVITA NAMJENA pretežito stanovanje 1
 - MJEŠOVITA NAMJENA pretežito stanovanje 2
 - MJEŠOVITA NAMJENA pretežito stambeno-poslovna
 - MJEŠOVITA NAMJENA pretežito poljoprivredna gospodarstva
 - GOSPODARSKA NAMJENA proizvodna-pretežito industrijska
 - GOSPODARSKA NAMJENA proizvodna-pretežito zanatska
 - GOSPODARSKA NAMJENA proizvodna-energetska
 - GOSPODARSKA NAMJENA proizvodna-pretežito poljoprivredna
 - GOSPODARSKA NAMJENA poslovna
 - JAVNA I DRUŠTVENA NAMJENA
 - SPORTSKO-REKREACIJSKA NAMJENA
 - JAVNE ZELENE POVRŠINE
 - GROBLJA
 - INFRASTRUKTURNI SUSTAVI
- OSTALO
- OBUHVAT IZRADE UPU-a
 - REZERVAT ZA IZGRADNJU U POSTPLANSKOM RAZDOBLJU
 - PROSTORNA MEĐA KULTURNOG DOBRA



Županija: BJELOVARSKO-BILOGORSKA ŽUPANIJA	Općina: OPĆINA NOVA RAČA
---	--

Naziv prostornog plana: II. IZMJENE I DOPUNE PROSTORNOG PLANA UREĐENJA OPĆINE NOVA RAČA

Naziv kartografskog prikaza: GRAĐEVINSKO PODRUČJE NEVINAC

Jedinствена oznaka prostornog plana/kartografskog prikaza: HR-ISPU-PPGO-02879-R03-GP-4-K
--

Broj kartografskog prikaza: 4.g	Mjerilo kartografskog prikaza: 1 : 5 000
---	--


Odluka o izradi II. izmjena i dopuna Prostornog plana uređenja Općine Nova Rača "Županijski glasnik" broj 7/16	Odluka o donošenju II. izmjena i dopuna Prostornog plana uređenja Općine Nova Rača "Županijski glasnik" broj _/17
--	---



Javna rasprava je objavljena: u listu "24 SATA" od 22.2.2017. godine	Javni uvid je održan: od 2.3. do 9.3.2017. godine
---	--

Odgovorna osoba za provođenje javne rasprave: Saša Kutnjak mag. iur.	m.p.
---	------

Mišljenje prema članku 107. Zakona o prostornom uređenju ("Narodne novine" broj 153/13):
temeljem članka 107. stavka 4. se ne pribavlja

Pravna osoba koja je izradila nacrt prijedloga plana:
ZAVOD ZA PROSTORNO UREĐENJE BJELOVARSKO-BILOGORSKE ŽUPANIJE

Ravnatelj: Saša Križ, dipl. ing. arh.	 m.p.
--	--

Odgovorni voditelj:  Dragica Cvetković, mag. ing. arh.	 DRAGICA CVETKOVIĆ mag. ing. arch. OVLAŠTENA ARHITEKTICA URBANISTICA m.p. A-U 551
---	--

Stručni tim u izradi nacrta prijedloga plana: Saša Križ, dipl. ing. arh. Vesna Banović, dipl. ing. arh. Damir Lihter, dipl. ing. građ. Igor Pavičić, dipl. ing. šum.	Dragica Cvetković, mag. ing. arh. Goran Kepčija, mag. geog. Alenka Bašić
--	--

Predsjednik općinskog vijeća: Željko Bišćan	m.p.
--	------

Istovjetnost ovog prostornog plana s izdankom u "Narodnim novinama": Saša Kutnjak mag. iur.	m.p.
--	------

PRIJEDLOG