

TUMAČ PLANSKOG ZNAKOVLJA

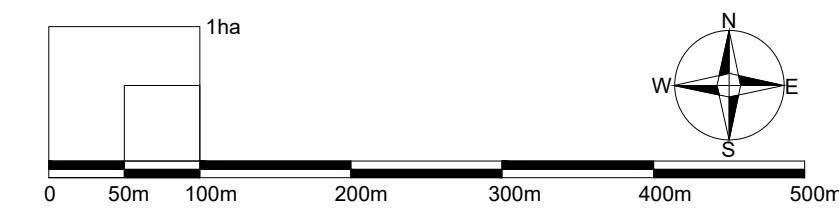
GRANICA GRAĐEVINSKOG PODRUČJA NASELJA

— IZGRADENI DIO

— NEIZGRADENI UREĐENI DIO

NAMJENA GRAĐEVINSKOG PODRUČJA

▨ MJEŠOVITA NAMJENA
pretežito poljoprivredna gospodarstva



Županija: BJELOVARSKO-BILOGORSKA ŽUPANIJA	Grad: GRAD DARUVAR
---	------------------------------

Naziv prostornog plana: III. IZMJENE I DOPUNE PROSTORNOG PLANA UREĐENJA GRADA DARUVARA	
--	--

Naziv kartografskog prikaza: GRAĐEVINSKO PODRUČJE NASELJE DARUVARSKI VINOGRADI	
--	--

Broj kartografskog prikaza: 4.2	Mjerilo kartografskog prikaza: 1 : 25 000
---	---


Odluka o izradi: III. izmjena i dopuna Prostornog plana uređenja Grada Daruvara: "Službeni glasnik Grada Daruvara" 4/19	Odluka o donošenju: III. izmjena i dopuna Prostornog plana uređenja Grada Daruvara: "Službeni glasnik Grada Daruvara" _/20
---	--


Javna rasprava je objavljena: "Bjelovarski list" od _ _ 2020. godine	Javni uvid je održan: od _ _ do _ _ 2020. godine
---	---

Odgovorna osoba za provođenje javne rasprave: Ratko Vuković, univ. spec. oec.	 m.p.
--	--------------

Mišljenje prema članku 107. Zakona o prostornom uređenju ("Narodne novine" broj 153/13, 65/17, 114/18, 39/19 i 98/19):
temeljem članka 107. stavka 4. se ne pribavlja

Pravna osoba koja je izradila nacrt prijedloga plana:
ZAVOD ZA PROSTORNO UREĐENJE BJELOVARSKO-BILOGORSKE ŽUPANIJE

Ravnatelj: Saša Križ, dipl. ing. arh.	 m.p.
--	---

Odgovorni voditelj: Vesna Banović, dipl. ing. arh.	 VESNA BANOVIĆ dipl. ing. arh. OVLASŢENNA ARHITEKTICA URBANISTICA m.p. A-U 137
---	--

Stručni tim u izradi nacrta prijedloga plana: Saša Križ, dipl. ing. arh. Vesna Banović, dipl. ing. arh. Damir Lihter, dipl. ing. grad. Igor Pavičić, dipl. ing. šum.	Dragica Bajsić, mag. ing. arch. Goran Kepčija, mag. geog. Alenka Bašić
--	--

Predsjednik Gradskog vijeća: Stjepan Trkač	PRIJEDLOG m.p.
---	-----------------------

Istovjetnost ovog prostornog plana i prostornom uređenju: Ratko Vuković, univ. spec. oec.	m.p.
--	------